




























C - výkres - legenda








Přehled jevů doporučených k doplnění do ÚAP**Převzaté jevy**

	ORP Blansko
	Parcely KN
	Budovy
	Hranice obce
	Hranice k.ú.
	Silnice I. třídy
	Silnice II. třídy
	Silnice III. třídy
	Cesta
	Pěšina
	Železnice
	Vodní plochy
	Vodní toky
	Vodní toky podzemní/zatrubněné
	Lesy





Historické, estetické a kulturních hodnoty

	Naučná stezka
	Významná místa výhledu
	Poutní místo
	Kulturní památka/hodnotný objekt nadmístního významu
	Kulturní památka/hodnotný objekt místního významu
	Rekreace místního významu
	Rekreace nadmístního významu
	Sídelní krajinná osa
	Komponovaná krajinná osa - cesta s alejí
	Dálková poutní cesta Svatojakubská
	Dálková cyklotrasa
	Pohledově významné horizonty

Vodní režim krajiny

	Omezení průtočnosti koryta toku
	Omezená průtočnost koryta toku
	Úseky toků s významným povodňovým rizikem
	Nedostatečně chráněné obce před povodněmi
	Metodika kritických bodů - určení kritického bodu
	Příspěvajících plochy kritických bodů
	Hydrologické celky s vysokou mírou nebezpečí přívalových povodní s dopadem na urbanizovaná území

Územní systém ekologické stability, významné prvky krajiny

	VKP niva
	Biotopy s vysokou ekologickou hodnotou
	Plochy biocenter
	Plochy biokoridorů