
	kód obce	581291	status sídla	město	www stránky	www.adamov.cz	
	rozloha	378,1 ha	nadm. výška	258 m n. m.	mikroregion, MAS	MAS Moravský kras z.s.	
	počet obyvatel	4 507	části obce	1	katastrální mapa	DKM	
	katastrální území	Adamov					
ÚPD, ÚS	Územní plán 2012 (ÚZ 2020); počet změn: 15 Územní studie: 2						
		pozitiva v území			negativa v území		
1	širší územní vztahy						
2	prostorové a funkční uspořádání území						
3	struktura osídlení						
4	sociodemografické podmínky a bydlení	snižující se podíl nezaměstnaných žádaná lokalita z hlediska bydlení v bytových domech od roku 2011 nárůst počtu obyvatel					
5	příroda a krajina	přítomnost přírodně významných území – Natura 2000 CHKO Moravský kras mimo zastavěné území jsou vodní toky obklopeny lesními plochami,			v údolí řeky jsou průmyslové areály		
6	vodní režim a horninové prostředí	území je stabilní, nenachází se zde žádné sesuvné území významný vodní tok – Svitava					
7	kvalita životního prostředí				bývalé skládky inverzní poloha části zastavěného území zátěž plynoucí z provozu průmyslové výroby		
8	ZPF a pozemky určené k plnění funkcí lesa	bohatá lesnatost					
9	občanská vybavenost a její dostupnost veřejná prostranství	dostatečné občanské vybavení ve veřejném zájmu					
10	dopravní infrastruktura technická infrastruktura	dobrá dostupnost města Brna po železnici, příměstská veřejná doprava IDS JMK fungující čistírna odpadních vod,			nevyhovující silniční propojení s městem Blansko		
11	ekonomické a hospodářské podmínky	existence velkého počtu podnikatelských subjektů			jednostranně orientované spektrum pracovních příležitostí		
12	rekreace a cestovní ruch	rozvinutá cykloturistika využívající nabídky služeb obce					
13	bezpečnost a ochrana obyvatel						

problémy k řešení v ÚPD

ozn.	název	typ	důvod vymezení	akt.	ÚPD	řešeno dle ÚPD	poznámka
R1	nevhodné funkce v území	místní	průmyslové areály v údolí řeky	trvá	ÚP	stabilizováno	
R2	brownfield	místní	nevyužívaný průmyslový areál bývalého Adastu	trvá	ÚP	stabilizováno	část ploch jako VT, část jako OM
H1	staré ekologické zátěže	místní	bývalé skládky, možná kontaminace území	trvá	ÚP	stabilizováno	některé skládky budou opětovně rekultivovány
H4	zátěž území z průmyslového areálu	místní	průmyslové areály jsou blízko obytné zástavby	trvá	ÚP	stabilizovány	doplněny podmínky využití
H5	hluková zátěž ze železnice	místní	městem prochází trať č. 260 s mezinárodní dopravou	trvá	ÚP	stabilizováno	doplněny podmínky využití

střety záměrů s limity využití území

ozn.	název	poznámka
SZL3	Dopravní infrastruktura x ochrana přírody	
SZL12	Technická infrastruktura x technická infrastruktura	

střety záměrů na provedení změn

ozn.	název	poznámka

	hodnota		kritérium hodnocení		díleč + / -	celkové + / -
	obec	ORP	kladné (+)	záporné (-)		

příznivé životní prostředí (Z) +

klíčové faktory							
horninové prostředí a geologie	sesuvná území	X	X	ne	ano	+	+
	poddolované území	X	X	ne	ano	-	
vodní režim	vodní plochy	X	X	ano	ne		+
hygiena životního prostředí	zatižení hlukem z dopravy	X	X	ne	ano	-	-
	existence ekologických zátěží v území	X	X	ne	ano	-	
ochrana přírody a krajiny	CHKO Moravský kras	X	X	ano	ne	+	+
	přírodní zajímavost, atraktivita	X	X	ano	ne	+	
indikátory							
změna výměry zemědělské půdy v % (2001 - 2018)		0,04	-2,35	vyšší než průměr ORP	nižší než průměr ORP		+
podíl ploch sídelní zeleně na celkovém využití ZU v %		2,24	1,59	vyšší než průměr ORP	nižší než průměr ORP		+
míra zasažení zastavěného území pro Q100 v %		23,36	2,81	nižší než průměr ORP	vyšší než průměr ORP		-
míra zasažení aktuálně využitého zastavitelného území pro Q100 v %		22,58	3,31	nižší než průměr ORP	vyšší než průměr ORP		-



hospodářský rozvoj (H) -

klíčové faktory							
hospodářské podmínky	vyjiždění za prací od 2001 (trendy)(SLDB 2011)	+	-	záporné hodnoty	kladné hodnoty	-	-
	podíl nezaměstnaných v % (k 31.12.2018)	1,16	1,77	nižší než průměr ORP	vyšší než průměr ORP	+	
ekonomická atraktivita území	rozvojová oblast, osa dle PUR	X	X	ano	ne	+	-
	těžba surovin	X	X	ano	ne	-	
	vzdálenost k silnici I. třídy	X	X	do 5 km	nad 5 km	-	
indikátory							
podíl ploch výrobních aktivit a skladování na celkovém využití ZU v %		18,94	11,05	vyšší než průměr ORP	nižší než průměr ORP		+
daňová výtěžnost na obyvatele v tis. Kč (2019)		15,65	15,91	vyšší než průměr ORP	nižší než průměr ORP		-

soudržnost společenství obyvatel (S) -

klíčové faktory							
veřejná technická infrastruktura	ČOV, odkanalizování	X	X	ano	ne	+	+
	veřejná TI (elektro, plyn, voda)	X	X	ano	ne	+	
sociodemografické podmínky	růst počtu obyvatel od 2001 (trendy)	X	X	ano	ne	-	-
	přirozený přírůstek od 2001 (trendy)	+	+	kladné hodnoty	záporné hodnoty	+	
	migrační saldo od 2001 (trendy)	-	+	kladné hodnoty	záporné hodnoty	-	
bydlení	dokončené byty (2018)	0	4	vyšší než průměr ORP	nižší než průměr ORP		-
indikátory							
míra naplnění zastavitelných ploch v %		15,35	16,02	vyšší než průměr ORP	nižší než průměr ORP		-
míra naplnění zastavitelných ploch bydlení v %		4,08	19,63	vyšší než průměr ORP	nižší než průměr ORP		-
podíl ploch občanského vybavení na celkovém využití ZU v %		10,41	4,97	vyšší než průměr ORP	nižší než průměr ORP		+
podíl ploch rekreace na celkovém využití ZU v %		3,31	4,36	vyšší než průměr ORP	nižší než průměr ORP		-

Pozn. Při rovnosti +/- rozhoduje trend vývoje klíčového faktoru.

	kód obce	581283	status sídla	město	www stránky	www.blansko.cz	
	rozloha	4497,2 ha	nadm. výška	276 m n. m.	mikroregion, MAS	MAS Moravský kras z.s.	
	počet obyvatel	20 484	části obce	12	katastrální mapa	DKM	
	katastrální území	Blansko, Dolní Lhota, Horní Lhota u Blanska, Hořice u Blanska, Klepačov, Lažánky u Blanska, Olešná u Blanska, Těchov					
ÚPD, ÚS	Územní plán 2011 (ÚZ 2018); počet změn: 3 Územní studie: 1; Regulační plán: 2						
		pozitiva v území			negativa v území		
1	širší územní vztahy						
2	prostorové a funkční uspořádání území						
3	struktura osídlení						
4	sociodemografické podmínky a bydlení	dobrá zaměstnanost dobrá geografická poloha s nabídkou kvalitního bydlení				trvalý pokles počtu obyvatel od roku 2007	
5	příroda a krajina	přítomnost přírodně významných území – Natura 2000 CHKO Moravský kras mimo zastavěné území jsou vodní toky obklopeny lesními plochami,				nestabilní části krajiny - intenzivně zemědělsky využívané plochy oblasti se sníženou přirozenou retenční schopností území	
6	vodní režim a horninové prostředí	území je stabilní, pouze v k.ú. Blansko se nachází sesuvné území dobyvací prostory – slévárenské písky – Dolní Lhota				poddolované území	
7	kvalita životního prostředí					zápach z průmyslové zóny v severní části města (převládající SZ větry) inverzní poloha části území – údolí řeky Svitavy, Lažánky, Dolní Lhota, Horní Lhota hluk a znečištění průjezdnou dopravou městem (silnice II/374)	
8	ZPF a pozemky určené k plnění funkcí lesa	bohatá lesnatost (jižní, západní i východní část)				zemědělská půda je ohrožena vodní erozí	
9	občanská vybavenost a její dostupnost veřejná prostranství	dostatečné občanské vybavení ve veřejném zájmu vyšší občanská vybavenost sportovní areály					
10	dopravní infrastruktura technická infrastruktura	dobrá dostupnost města Brna, příměstská veřejná doprava IDS JMK fungující čistírna odpadních vod,				chybějící ČOV v Hořicích, Olešně, Lažánkách	
11	ekonomické a hospodářské podmínky	existence velkého počtu podnikatelských subjektů					
12	rekreace a cestovní ruch	rekreační potenciál CHKO Moravský kras rozvinutá cykloturistika využívající nabídky služeb obce (především v oblasti stravování) funkční areál aquaparku v Blansku, rekreační oblast Palava					
13	bezpečnost a ochrana obyvatel						

problémy k řešení v ÚPD

ozn.	název	typ	důvod vymezení	akt.	ÚPD	řešeno dle ÚPD	poznámky
R1	nevhodné funkce v území	místní	průmyslové objekty ve středu města	trvá	ÚP	návrh ploch SC	část bývalého areálu Adast
R2	brownfield	místní	nevyužívaná výroba cihel - Staré Blansko	trvá	ÚP	stabilizováno jako VP	
D3	jiné dopravní závady	nadmístní	kolize železniční a aut. dopravy	trvá	ZÚR	navrženo	trať č. 260
H1	staré ekologické zátěže	místní	bývalé skládky, možná kontaminace území	trvá	ÚP	navrženo jako VP	Metra a bývalá skládka v Olešné - v ÚP; VP - fotovoltaická el.
H4	zátěž území z průmyslového areálu	místní	průmyslové areály jsou blízko obytné zástavby	trvá	ÚP	stabilizovány	rovněž v plochách přestavby
H5	hluková zátěž ze železnice	místní	významný železniční koridor	trvá	ÚP	stabilizováno	doplněny podmínky využití

střety záměrů s limity využití území

ozn.	název	poznámka
SZL8	Technická infrastruktura x ochrana ZPF	
SZL9	Technická infrastruktura x ochrana přírody	
SZL10	Technická infrastruktura x významné pozemní komunikace (silnice I a II. tříd)	
SZL12	Technická infrastruktura x technická infrastruktura	
SZL13	Technická infrastruktura x záplavové území	
SZL14	Povodně, záplavy x ochrana ZPF	
SZL15	Povodně, záplavy x ochrana přírody	
SZL16	Povodně, záplavy x významné pozemní komunikace (silnice I a II. tříd)	
SZL18	Povodně, záplavy x technická infrastruktura	

střety záměrů na provedení změn

ozn.	název	poznámka
SZZ4	DS (silnice II. třídy) x VP (protipovodňová opatření) x TP (zásobování plynem)	
SZZ6	TC (odvádění a čištění vod) x TP (zásobování plynem)	

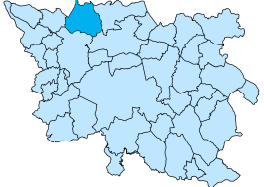

	hodnota		kritérium hodnocení		díleč + / -	celkové + / -
	obec	ORP	kladné (+)	záporné (-)		

příznivé životní prostředí (Z)							-
klíčové faktory							
horninové prostředí a geologie	sesuvná území	X	X	ne	ano	-	-
	poddolované území	X	X	ne	ano	-	
vodní režim	vodní plochy	X	X	ano	ne		+
hygiena životního prostředí	zatižení hlukem z dopravy	X	X	ne	ano	-	-
	existence ekologických zátěží v území	X	X	ne	ano	-	
ochrana přírody a krajiny	CHKO Moravský kras	X	X	ano	ne	+	+
	přírodní zajímavost, atraktivita	X	X	ano	ne	+	
indikátory							
změna výměry zemědělské půdy v % (2001 - 2018)		-2,71	-2,35	vyšší než průměr ORP	nižší než průměr ORP		-
podíl ploch sídelní zeleně na celkovém využití ZU v %		2,04	1,59	vyšší než průměr ORP	nižší než průměr ORP		+
míra zasažení zastavěného území pro Q100 v %		7,01	2,81	nižší než průměr ORP	vyšší než průměr ORP		-
míra zasažení aktuálně využitého zastavitelného území pro Q100 v %		3,54	3,31	nižší než průměr ORP	vyšší než průměr ORP		-

hospodářský rozvoj (H)							+
klíčové faktory							
hospodářské podmínky	vyjždění za prací od 2001 (trendy)(SLDB 2011)	0	-	záporné hodnoty	kladné hodnoty	0	+
	podíl nezaměstnaných v % (k 31.12.2018)	1,84	1,77	nižší než průměr ORP	vyšší než průměr ORP	-	
ekonomická atraktivita území	rozvojová oblast, osa dle PUR	X	X	ano	ne	+	+
	těžba surovin	X	X	ano	ne	+	
	vzdálenost k silnici I. třídy	X	X	do 5 km	nad 5 km	-	
indikátory							
podíl ploch výrobních aktivit a skladování na celkovém využití ZU v %		10,18	11,05	vyšší než průměr ORP	nižší než průměr ORP		-
daňová výtěžnost na obyvatele v tis. Kč (2019)		16,74	15,91	vyšší než průměr ORP	nižší než průměr ORP		+

soudržnost společenství obyvatel (S)							+
klíčové faktory							
veřejná technická infrastruktura	ČOV, odkanalizování	X	X	ano	ne	+	+
	veřejná TI (elektro, plyn, voda)	X	X	ano	ne	+	
sociodemografické podmínky	růst počtu obyvatel od 2001 (trendy)	X	X	ano	ne	-	-
	přirozený přírůstek od 2001 (trendy)	+	+	kladné hodnoty	záporné hodnoty	+	
	migrační saldo od 2001 (trendy)	-	+	kladné hodnoty	záporné hodnoty	-	
bydlení	dokončené byty (2018)	23	4	vyšší než průměr ORP	nižší než průměr ORP		+
indikátory							
míra naplnění zastavitelných ploch v %		15,16	16,02	vyšší než průměr ORP	nižší než průměr ORP		-
míra naplnění zastavitelných ploch bydlení v %		21,44	19,63	vyšší než průměr ORP	nižší než průměr ORP		+
podíl ploch občanského vybavení na celkovém využití ZU v %		8,47	4,97	vyšší než průměr ORP	nižší než průměr ORP		+
podíl ploch rekreace na celkovém využití ZU v %		12,77	4,36	vyšší než průměr ORP	nižší než průměr ORP		+

Pozn. Při rovnosti +/- rozhoduje trend vývoje klíčového faktoru.

	kód obce	581364	status sídla	obec	www stránky	www.boritov.cz	
	rozloha	997,8 ha	nadm. výška	305 m n. m.	mikroregion, MAS	Svazek obcí Černoohorsko; MAS Moravský kras z.s.	
	počet obyvatel	1 320	části obce	1	katastrální mapa	bez digitalizace	
	katastrální území	Bořitov					
ÚPD, ÚS	Územní plán 2012 Územní studie: 1						
		pozitiva v území			negativa v území		
1	širší územní vztahy						
2	prostorové a funkční uspořádání území						
3	struktura osídlení						
4	sociodemografické podmínky a bydlení	dobrá geografická poloha obce s nabídkou kvalitního bydlení žádaná lokalita z hlediska bydlení					
5	příroda a krajina	území pestré kulturní krajiny přítomnost přírodně významných území vyrovnaná skladba krajiny			nestabilní části krajiny - intenzivně zemědělsky využívané plochy oblasti se sníženou přirozenou retenční schopností území		
6	vodní režim a horninové prostředí						
7	kvalita životního prostředí				znečištění ovzduší a hluk způsobený dopravou ze silnice I/43 zátěž plynoucí z provozu průmyslové výroby		
8	ZPF a pozemky určené k plnění funkcí lesa				zemědělská půda je ohrožena vodní erozí dosavadní způsob obhospodařování zemědělské půdy		
9	občanská vybavenost a její dostupnost veřejná prostranství						
10	dopravní infrastruktura technická infrastruktura	dobrá dostupnost města Brna a Blanska, příměstská veřejná doprava IDS JMK fungující čistírna odpadních vod,					
11	ekonomické a hospodářské podmínky	existence velkého podnikatelských subjektů			vysoký počet vyjíždějících obyvatel za prací		
12	rekreace a cestovní ruch				neexistence koupaliště a rekreačních rybníků		
13	bezpečnost a ochrana obyvatel						

problémy k řešení v ÚPD

ozn.	název	typ	důvod vymezení	akt.	ÚPD	řešeno dle ÚPD	poznámky
D1	průtah silnice I. třídy obcí	nadmístní	hluková zátěž	trvá	ZÚR		doplněny podmínky využití
H1	staré ekologické zátěže	místní	bývalé skládky, možná kontaminace území	trvá	ÚP		
H3	zátěž území ze zemědělského areálu	místní	chov dobytka v zem. areálu	trvá	ÚP	stabilizováno	zem. areál stabilizován jako plochy výroby
H4	zátěž území z průmyslového areálu	místní	průmyslové areály jsou blízko obytné zástavby	trvá	ÚP		
H6	hluková zátěž ze silnice I. třídy	nadmístní	ohrožení hlukem a intenzitou dopravy	trvá	ÚP		

střety záměrů s limity využití území

ozn.	název	poznámka
SZL8	Technická infrastruktura x ochrana ZPF	
SZL10	Technická infrastruktura x významné pozemní komunikace (silnice I a II. tříd)	
SZL12	Technická infrastruktura x technická infrastruktura	

střety záměrů na provedení změn

ozn.	název	poznámka

	hodnota		kritérium hodnocení		díličí + / -	celkové + / -
	obec	ORP	kladné (+)	záporné (-)		

příznivé životní prostředí (Z)

příznivé životní prostředí (Z)							-
klíčové faktory							
horninové prostředí a geologie	sesuvná území	X	X	ne	ano	-	-
	poddolované území	X	X	ne	ano	-	
vodní režim	vodní plochy	X	X	ano	ne		+
hygiena životního prostředí	zátížení hlukem z dopravy	X	X	ne	ano	-	-
	existence ekologických zátěží v území	X	X	ne	ano	-	
ochrana přírody a krajiny	CHKO Moravský kras	X	X	ano	ne	-	-
	přírodní zajímavost, atraktivita	X	X	ano	ne	+	
indikátory							
změna výměry zemědělské půdy v % (2001 - 2018)	-8,54	-2,35	vyšší než průměr ORP	nižší než průměr ORP		-	
podíl ploch sídelní zeleně na celkovém využití ZU v %	2,44	1,59	vyšší než průměr ORP	nižší než průměr ORP		+	
míra zasažení zastavěného území pro Q100 v %	0,00	2,81	nižší než průměr ORP	vyšší než průměr ORP		+	
míra zasažení aktuálně využitého zastavitelného území pro Q100 v %	0,00	3,31	nižší než průměr ORP	vyšší než průměr ORP		+	

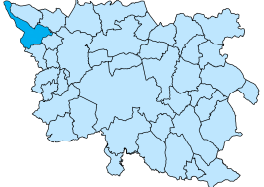
hospodářský rozvoj (H)

hospodářský rozvoj (H)							+
klíčové faktory							
hospodářské podmínky	vyjiždění za prací od 2001 (trendy)(SLDB 2011)	-	-	záporné hodnoty	kladné hodnoty	+	+
	podíl nezaměstnaných v % (k 31.12.2018)	2,21	1,77	nižší než průměr ORP	vyšší než průměr ORP	-	
ekonomická atraktivita území	rozvojová oblast, osa dle PUR	X	X	ano	ne	+	+
	těžba surovin	X	X	ano	ne	-	
	vzdálenost k silnici I. třídy	X	X	do 5 km	nad 5 km	+	
indikátory							
podíl ploch výrobních aktivit a skladování na celkovém využití ZU v %	21,60	11,05	vyšší než průměr ORP	nižší než průměr ORP		+	
daňová výtěžnost na obyvatele v tis. Kč (2019)	16,47	15,91	vyšší než průměr ORP	nižší než průměr ORP		+	

soudržnost společenství obyvatel (S)

soudržnost společenství obyvatel (S)							+
klíčové faktory							
veřejná technická infrastruktura	ČOV, odkanalizování	X	X	ano	ne	+	+
	veřejná TI (elektro, plyn, voda)	X	X	ano	ne	+	
sociodemografické podmínky	růst počtu obyvatel od 2001 (trendy)	X	X	ano	ne	+	+
	přirozený přírůstek od 2001 (trendy)	+	+	kladné hodnoty	záporné hodnoty	+	
	migrační saldo od 2001 (trendy)	+	+	kladné hodnoty	záporné hodnoty	+	
bydlení	dokončené byty (2018)	2	4	vyšší než průměr ORP	nižší než průměr ORP		-
indikátory							
míra naplnění zastavitelných ploch v %	19,87	16,02	vyšší než průměr ORP	nižší než průměr ORP		+	
míra naplnění zastavitelných ploch bydlení v %	12,46	19,63	vyšší než průměr ORP	nižší než průměr ORP		-	
podíl ploch občanského vybavení na celkovém využití ZU v %	5,28	4,97	vyšší než průměr ORP	nižší než průměr ORP		+	
podíl ploch rekreace na celkovém využití ZU v %	0,75	4,36	vyšší než průměr ORP	nižší než průměr ORP		-	

Pozn. Při rovnosti +/- rozhoduje trend vývoje klíčového faktoru.

	kód obce	581381	status sídla	obec	www stránky	www.brťov-jenec.cz
	rozloha	745,2 ha	nadm. výška	437 m n. m.	mikroregion, MAS	MAS Moravský kras z.s.
	počet obyvatel	359	části obce	2	katastrální mapa	DKM
	katastrální území	Brťov u Černé Hory, Jeneč				
ÚPD, ÚS	Územní plán 2015					
		pozitiva v území			negativa v území	
1	širší územní vztahy					
2	prostorové a funkční uspořádání území					
3	struktura osídlení					
4	sociodemografické podmínky a bydlení	menší počet vyjiždějících obyvatel za prací dobrá geografická poloha obce s nabídkou kvalitního bydlení			stagnace růstu počtu obyvatel	
5	příroda a krajina	území pestré kulturní krajiny přítomnost přírodně významných území mimo zastavěné území jsou vodní toky obklopeny lesními plochami			nestabilní části krajiny - intenzivně zemědělsky využívané plochy nedostatečná ochrana území před přívalem deště a povodněmi	
6	vodní režim a horninové prostředí	území je stabilní, nenachází se zde žádné sesuvné území				
7	kvalita životního prostředí				živočišná výroba v zemědělském areálu – zápach	
8	ZPF a pozemky určené k plnění funkcí lesa	bohatá lesnatost v severní části k.ú.			zemědělská půda je ohrožena vodní erozí dosavadní způsob obhospodařování zemědělské půdy	
9	občanská vybavenost a její dostupnost veřejná prostranství					
10	dopravní infrastruktura technická infrastruktura				chybí kanalizace a ČOV	
11	ekonomické a hospodářské podmínky					
12	rekreace a cestovní ruch	rybníky využívané k rekreaci místních obyvatel rekreační areál koupaliště				
13	bezpečnost a ochrana obyvatel					

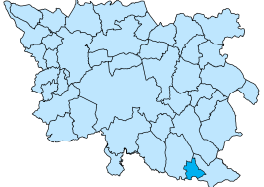

	hodnota		kritérium hodnocení		díličí + / -	celkové + / -
	obec	ORP	kladné (+)	záporné (-)		

příznivé životní prostředí (Z)							+
klíčové faktory							
horninové prostředí a geologie	sesuvná území	X	X	ne	ano	+	+
	poddolované území	X	X	ne	ano	+	
vodní režim	vodní plochy	X	X	ano	ne	+	
hygiena životního prostředí	zatižení hlukem z dopravy	X	X	ne	ano	+	+
	existence ekologických zátěží v území	X	X	ne	ano	-	
ochrana přírody a krajiny	CHKO Moravský kras	X	X	ano	ne	-	+
	přírodní zajímavost, atraktivita	X	X	ano	ne	+	
indikátory							
změna výměry zemědělské půdy v % (2001 - 2018)		-2,91	-2,35	vyšší než průměr ORP	nižší než průměr ORP		-
podíl ploch sídelní zeleně na celkovém využití ZU v %		0,00	1,59	vyšší než průměr ORP	nižší než průměr ORP		-
míra zasažení zastavěného území pro Q100 v %		0,00	2,81	nižší než průměr ORP	vyšší než průměr ORP		+
míra zasažení aktuálně využitého zastavitelného území pro Q100 v %		0,00	3,31	nižší než průměr ORP	vyšší než průměr ORP		+

hospodářský rozvoj (H)							+
klíčové faktory							
hospodářské podmínky	vyjiždění za prací od 2001 (trendy)(SLDB 2011)	-	-	záporné hodnoty	kladné hodnoty	+	+
	podíl nezaměstnaných v % (k 31.12.2018)	1,76	1,77	nižší než průměr ORP	vyšší než průměr ORP	+	
ekonomická atraktivita území	rozvojová oblast, osa dle PUR	X	X	ano	ne	-	-
	těžba surovin	X	X	ano	ne	-	
	vzdálenost k silnici I. třídy	X	X	do 5 km	nad 5 km	-	
indikátory							
podíl ploch výrobních aktivit a skladování na celkovém využití ZU v %		25,39	11,05	vyšší než průměr ORP	nižší než průměr ORP		+
daňová výtěžnost na obyvatele v tis. Kč (2019)		16,48	15,91	vyšší než průměr ORP	nižší než průměr ORP		+

soudržnost společenství obyvatel (S)							-
klíčové faktory							
veřejná technická infrastruktura	ČOV, odkanalizování	X	X	ano	ne	-	+
	veřejná TI (elektro, plyn, voda)	X	X	ano	ne	+	
sociodemografické podmínky	růst počtu obyvatel od 2001 (trendy)	X	X	ano	ne	0	-
	přirozený přírůstek od 2001 (trendy)	-	+	kladné hodnoty	záporné hodnoty	-	
	migrační saldo od 2001 (trendy)	0	+	kladné hodnoty	záporné hodnoty	0	
bydlení	dokončené byty (2018)	0	4	vyšší než průměr ORP	nižší než průměr ORP		-
indikátory							
míra naplnění zastavitelných ploch v %		0,00	16,02	vyšší než průměr ORP	nižší než průměr ORP		-
míra naplnění zastavitelných ploch bydlení v %		0,00	19,63	vyšší než průměr ORP	nižší než průměr ORP		-
podíl ploch občanského vybavení na celkovém využití ZU v %		5,36	4,97	vyšší než průměr ORP	nižší než průměr ORP		+
podíl ploch rekreace na celkovém využití ZU v %		5,35	4,36	vyšší než průměr ORP	nižší než průměr ORP		+

Pozn. Při rovnosti +/- rozhoduje trend vývoje klíčového faktoru.

	kód obce	581445	status sídla	obec	www stránky	www.obecbukovina.cz		
	rozloha	273,1 ha	nadm. výška	497 m n. m.	mikroregion, MAS	Spolek pro rozvoj venkova Moravský kras; MAS Moravský kras z.s.		
	počet obyvatel	428	části obce	1	katastrální mapa	KMD		
	katastrální území	Bukovina						
	ÚPD, ÚS	Územní plán obce 2001; počet změn: 5						
		pozitiva v území			negativa v území			
1	širší územní vztahy							
2	prostorové a funkční uspořádání území							
3	struktura osídlení							
4	sociodemografické podmínky a bydlení	žádaná lokalita z hlediska bydlení dobrá geografická poloha obce s nabídkou kvalitního bydlení růst počtu obyvatelstva od r. 2001			vyšší počet vyjíždějících obyvatel za práci			
5	příroda a krajina	území pestré kulturní krajiny přítomnost přírodně významných území mimo zastavěné území jsou vodní toky obklopeny lesními plochami			nestabilní části krajiny - intenzivně zemědělsky využívané plochy nedostatečná ochrana území před přívalem deště a povodněmi			
6	vodní režim a horninové prostředí	území je stabilní, nenachází se zde žádné sesuvné území						
7	kvalita životního prostředí				zátěž plynoucí z provozu průmyslové (zemědělské) výroby			
8	ZPF a pozemky určené k plnění funkcí lesa	bohatá lesnatost v severní části k.ú.			zemědělská půda je ohrožena vodní erozí dosavadní způsob obhospodařování zemědělské půdy			
9	občanská vybavenost a její dostupnost veřejná prostranství							
10	dopravní infrastruktura technická infrastruktura				chybí kanalizace a ČOV			
11	ekonomické a hospodářské podmínky	existence podnikatelských subjektů						
12	rekreace a cestovní ruch							
13	bezpečnost a ochrana obyvatel							

problémy k řešení v ÚPD

ozn.	název	typ	důvod vymezení	akt.	ÚPD	řešeno dle ÚPD	poznámky
H1	staré ekologické zátěže	místní	bývalá skládka, možná kontaminace území	trvá	ÚP		bývalá obecní skládka směr Bukovinka
H3	zátěž území ze zemědělského areálu	místní	přímá návaznost na obytnou zástavbu, chov dobytka	trvá	ÚP		
H4	zátěž území z průmyslového areálu	místní	průmyslové areály jsou blízko obytné zástavby	trvá	ÚP		

střety záměrů s limity využití území

ozn.	název	poznámka
SZL8	Technická infrastruktura x ochrana ZPF	
SZL10	Technická infrastruktura x významné pozemní komunikace (silnice I a II. tříd)	
SZL12	Technická infrastruktura x technická infrastruktura	

střety záměrů na provedení změn

ozn.	název	poznámka

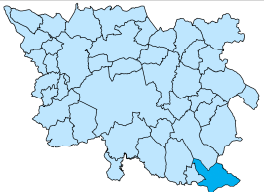

	hodnota		kritérium hodnocení		díličí + / -	celkové + / -
	obec	ORP	kladné (+)	záporné (-)		

příznivé životní prostředí (Z)							+
klíčové faktory							
horninové prostředí a geologie	sesuvná území	X	X	ne	ano	+	+
	poddolované území	X	X	ne	ano	+	
vodní režim	vodní plochy	X	X	ano	ne		+
hygiena životního prostředí	zatižení hlukem z dopravy	X	X	ne	ano	+	-
	existence ekologických zátěží v území	X	X	ne	ano	-	
ochrana přírody a krajiny	CHKO Moravský kras	X	X	ano	ne	-	-
	přírodní zajímavost, atraktivita	X	X	ano	ne	-	
indikátory							
změna výměry zemědělské půdy v % (2001 - 2018)		-0,38	-2,35	vyšší než průměr ORP	nižší než průměr ORP		+
podíl ploch sídelní zeleně na celkovém využití ZU v %		3,83	1,59	vyšší než průměr ORP	nižší než průměr ORP		+
míra zasažení zastavěného území pro Q100 v %		0,00	2,81	nižší než průměr ORP	vyšší než průměr ORP		+
míra zasažení aktuálně využitého zastavitelného území pro Q100 v %		0,00	3,31	nižší než průměr ORP	vyšší než průměr ORP		+

hospodářský rozvoj (H)							-
klíčové faktory							
hospodářské podmínky	vyjiždění za prací od 2001 (trendy)(SLDB 2011)	-	-	záporné hodnoty	kladné hodnoty	+	+
	podíl nezaměstnaných v % (k 31.12.2018)	1,97	1,77	nižší než průměr ORP	vyšší než průměr ORP	-	
ekonomická atraktivita území	rozvojová oblast, osa dle PUR	X	X	ano	ne	+	-
	těžba surovin	X	X	ano	ne	-	
	vzdálenost k silnici I. třídy	X	X	do 5 km	nad 5 km	-	
indikátory							
podíl ploch výrobních aktivit a skladování na celkovém využití ZU v %		24,28	11,05	vyšší než průměr ORP	nižší než průměr ORP		+
daňová výtěžnost na obyvatele v tis. Kč (2019)		15,06	15,91	vyšší než průměr ORP	nižší než průměr ORP		-

soudržnost společenství obyvatel (S)							+
klíčové faktory							
veřejná technická infrastruktura	ČOV, odkanalizování	X	X	ano	ne	-	+
	veřejná TI (elektro, plyn, voda)	X	X	ano	ne	+	
sociodemografické podmínky	růst počtu obyvatel od 2001 (trendy)	X	X	ano	ne	+	+
	přirozený přírůstek od 2001 (trendy)	+	+	kladné hodnoty	záporné hodnoty	+	
	migrační saldo od 2001 (trendy)	+	+	kladné hodnoty	záporné hodnoty	+	
bydlení	dokončené byty (2018)	6	4	vyšší než průměr ORP	nižší než průměr ORP		+
indikátory							
míra naplnění zastavitelných ploch v %		38,72	16,02	vyšší než průměr ORP	nižší než průměr ORP		+
míra naplnění zastavitelných ploch bydlení v %		42,50	19,63	vyšší než průměr ORP	nižší než průměr ORP		+
podíl ploch občanského vybavení na celkovém využití ZU v %		2,66	4,97	vyšší než průměr ORP	nižší než průměr ORP		-
podíl ploch rekreace na celkovém využití ZU v %		2,94	4,36	vyšší než průměr ORP	nižší než průměr ORP		-

Pozn. Při rovnosti +/- rozhoduje trend vývoje klíčového faktoru.

	kód obce	581453	status sídla	obec	www stránky	www.bukovinka.cz	
	rozloha	848,4 ha	nadm. výška	523 m n. m.	mikroregion, MAS	Spolek pro rozvoj venkova Moravský kras; MAS Moravský kras z.s.	
	počet obyvatel	590	části obce	1	katastrální mapa	KMD	
	katastrální území	Bukovinka					
ÚPD, ÚS	Územní plán obce 2018						
		pozitiva v území			negativa v území		
1	širší územní vztahy						
2	prostorové a funkční uspořádání území						
3	struktura osídlení						
4	sociodemografické podmínky a bydlení	růst počtu obyvatel od roku 2001 dobrá geografická poloha obce s nabídkou kvalitního bydlení žádaná lokalita z hlediska bydlení					
5	příroda a krajina	území pestré kulturní krajiny přítomnost přírodně významných území mimo zastavěné území jsou vodní toky obklopeny lesními plochami			nestabilní části krajiny - intenzivně zemědělsky využívané plochy nedostatečná ochrana území před přívalem deště a povodněmi oblasti se sníženou přirozenou retenční schopností území		
6	vodní režim a horninové prostředí	území je stabilní, nenachází se zde žádné sesuvné území					
7	kvalita životního prostředí	neexistence zdroje průmyslového znečištění					
8	ZPF a pozemky určené k plnění funkcí lesa	bohatá lesnatost			zemědělská půda je ohrožena vodní erozí dosavadní způsob obhospodařování zemědělské půdy		
9	občanská vybavenost a její dostupnost veřejná prostranství						
10	dopravní infrastruktura technická infrastruktura	dobrá dostupnost města Brna			chybí kanalizace a ČOV		
11	ekonomické a hospodářské podmínky				vyšší počet vyjíždějících obyvatel za prací		
12	rekreace a cestovní ruch						
13	bezpečnost a ochrana obyvatel						

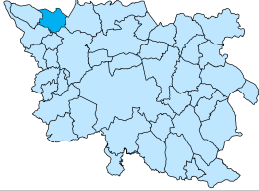

	hodnota		kritérium hodnocení		díličí + / -	celkové + / -
	obec	ORP	kladné (+)	záporné (-)		

příznivé životní prostředí (Z)							+
klíčové faktory							
horninové prostředí a geologie	sesuvná území	X	X	ne	ano	+	+
	poddolované území	X	X	ne	ano	+	
vodní režim	vodní plochy	X	X	ano	ne	+	
hygiena životního prostředí	zatižení hlukem z dopravy	X	X	ne	ano	+	+
	existence ekologických zátěží v území	X	X	ne	ano	-	
ochrana přírody a krajiny	CHKO Moravský kras	X	X	ano	ne	-	+
	přírodní zajímavost, atraktivita	X	X	ano	ne	+	
indikátory							
změna výměry zemědělské půdy v % (2001 - 2018)		-0,49	-2,35	vyšší než průměr ORP	nižší než průměr ORP	+	
podíl ploch sídelní zeleně na celkovém využití ZU v %		0,00	1,59	vyšší než průměr ORP	nižší než průměr ORP	-	
míra zasažení zastavěného území pro Q100 v %		0,00	2,81	nižší než průměr ORP	vyšší než průměr ORP	+	
míra zasažení aktuálně využitého zastavitelného území pro Q100 v %		0,00	3,31	nižší než průměr ORP	vyšší než průměr ORP	+	

hospodářský rozvoj (H)							-
klíčové faktory							
hospodářské podmínky	vyjiždění za prací od 2001 (trendy)(SLDB 2011)	0	-	záporné hodnoty	kladné hodnoty	0	-
	podíl nezaměstnaných v % (k 31.12.2018)	1,14	1,77	nižší než průměr ORP	vyšší než průměr ORP	+	
ekonomická atraktivita území	rozvojová oblast, osa dle PUR	X	X	ano	ne	+	-
	těžba surovin	X	X	ano	ne	-	
	vzdálenost k silnici I. třídy	X	X	do 5 km	nad 5 km	-	
indikátory							
podíl ploch výrobních aktivit a skladování na celkovém využití ZU v %		3,54	11,05	vyšší než průměr ORP	nižší než průměr ORP	-	
daňová výtěžnost na obyvatele v tis. Kč (2019)		14,58	15,91	vyšší než průměr ORP	nižší než průměr ORP	-	

soudržnost společenství obyvatel (S)							+
klíčové faktory							
veřejná technická infrastruktura	ČOV, odkanalizování	X	X	ano	ne	-	+
	veřejná TI (elektro, plyn, voda)	X	X	ano	ne	+	
sociodemografické podmínky	růst počtu obyvatel od 2001 (trendy)	X	X	ano	ne	+	+
	přirozený přírůstek od 2001 (trendy)	+	+	kladné hodnoty	záporné hodnoty	+	
	migrační saldo od 2001 (trendy)	+	+	kladné hodnoty	záporné hodnoty	+	
bydlení	dokončené byty (2018)	4	4	vyšší než průměr ORP	nižší než průměr ORP	+	
indikátory							
míra naplnění zastavitelných ploch v %		11,34	16,02	vyšší než průměr ORP	nižší než průměr ORP	-	
míra naplnění zastavitelných ploch bydlení v %		11,52	19,63	vyšší než průměr ORP	nižší než průměr ORP	-	
podíl ploch občanského vybavení na celkovém využití ZU v %		5,28	4,97	vyšší než průměr ORP	nižší než průměr ORP	+	
podíl ploch rekreace na celkovém využití ZU v %		0,85	4,36	vyšší než průměr ORP	nižší než průměr ORP	-	

Pozn. Při rovnosti +/- rozhoduje trend vývoje klíčového faktoru.

	kód obce	581461	status sídla	obec	www stránky	www.bykovice.eu	
	rozloha	513,3 ha	nadm. výška	384 m n. m.	mikroregion, MAS	MAS Boskovicko PLUS, z.s.	
	počet obyvatel	241	části obce	1	katastrální mapa	KMD	
	katastrální území	Býkovice					
ÚPD, ÚS	Územní plán obce 2005						
		pozitiva v území			negativa v území		
1	širší územní vztahy						
2	prostorové a funkční uspořádání území						
3	struktura osídlení						
4	sociodemografické podmínky a bydlení	dobrá geografická poloha obce s nabídkou kvalitního bydlení					
5	příroda a krajina	území pestré kulturní krajiny přítomnost přírodně významných území			nestabilní části krajiny - intenzivně zemědělsky využívané plochy nedostatečná ochrana území před přívalem deště a povodněmi		
6	vodní režim a horninové prostředí	území je stabilní, nenachází se zde žádné sesuvné území					
7	kvalita životního prostředí				živočišná výroba v zemědělském areálu – zápach inverzní poloha části zastavěného území		
8	ZPF a pozemky určené k plnění funkcí lesa				zemědělská půda je ohrožena vodní erozí dosavadní způsob obhospodařování zemědělské půdy		
9	občanská vybavenost a její dostupnost veřejná prostranství						
10	dopravní infrastruktura technická infrastruktura				chybí kanalizace a ČOV		
11	ekonomické a hospodářské podmínky	existence podnikatelských subjektů menší počet vyjíždějících obyvatel za prací					
12	rekreace a cestovní ruch						
13	bezpečnost a ochrana obyvatel						

problémy k řešení v ÚPD

ozn.	název	typ	důvod vymezení	akt.	ÚPD	řešeno dle ÚPD	poznámky
H3	zátěž území ze zemědělského areálu	místní	přímá návaznost na obytnou zástavbu, chov dobytka	trvá	ÚP		dle ÚPO stabilizován
H4	zátěž území z průmyslového areálu	místní	průmyslové areály jsou blízko obytné zástavby	trvá	ÚP		

střety záměrů s limity využití území

ozn.	název	poznámka
SZL2	Dopravní infrastruktura x ochrana ZPF	
SZL3	Dopravní infrastruktura x ochrana přírody	
SZL4	Dopravní infrastruktura x významné pozemní komunikace (silnice I a II. tříd)	
SZL6	Dopravní infrastruktura x technická infrastruktura	
SZL8	Technická infrastruktura x ochrana ZPF	
SZL10	Technická infrastruktura x významné pozemní komunikace (silnice I a II. tříd)	
SZL12	Technická infrastruktura x technická infrastruktura	
SZL14	Povodně, záplavy x ochrana ZPF	

střety záměrů na provedení změn

ozn.	název	poznámka
SZZ7	TV (zásobování vodou) x TP (zásobování plynem)	
SZZ2	DJ (hipostezky) x TV (zásobování vodou)	

	hodnota		kritérium hodnocení		dílejší + / -	celkové + / -
	obec	ORP	kladné (+)	záporné (-)		

příznivé životní prostředí (Z)

+

klíčové faktory							
horninové prostředí a geologie	sesuvná území	X	X	ne	ano	-	-
	poddolované území	X	X	ne	ano	+	
vodní režim	vodní plochy	X	X	ano	ne		+
hygiena životního prostředí	zátěžení hlukem z dopravy	X	X	ne	ano	+	-
	existence ekologických zátěží v území	X	X	ne	ano	-	
ochrana přírody a krajiny	CHKO Moravský kras	X	X	ano	ne	-	+
	přírodní zajímavost, atraktivita	X	X	ano	ne	+	
indikátory							
změna výměry zemědělské půdy v % (2001 - 2018)		-0,87	-2,35	vyšší než průměr ORP	nižší než průměr ORP		+
podíl ploch sídelní zeleně na celkovém využití ZU v %		0,00	1,59	vyšší než průměr ORP	nižší než průměr ORP		-
míra zasažení zastavěného území pro Q100 v %		0,00	2,81	nižší než průměr ORP	vyšší než průměr ORP		+
míra zasažení aktuálně využitého zastavitelného území pro Q100 v %		0,00	3,31	nižší než průměr ORP	vyšší než průměr ORP		+

hospodářský rozvoj (H)

+

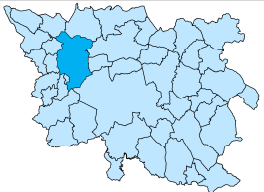

klíčové faktory							
hospodářské podmínky	vyjiždění za prací od 2001 (trendy)(SLDB 2011)	-	-	záporné hodnoty	kladné hodnoty	+	-
	podíl nezaměstnaných v % (k 31.12.2018)	1,31	1,77	nižší než průměr ORP	vyšší než průměr ORP	+	
ekonomická atraktivita území	rozvojová oblast, osa dle PUR	X	X	ano	ne	-	-
	těžba surovin	X	X	ano	ne	-	
	vzdálenost k silnici I. třídy	X	X	do 5 km	nad 5 km	+	
indikátory							
podíl ploch výrobních aktivit a skladování na celkovém využití ZU v %		41,49	11,05	vyšší než průměr ORP	nižší než průměr ORP		+
daňová výtěžnost na obyvatele v tis. Kč (2019)		17,24	15,91	vyšší než průměr ORP	nižší než průměr ORP		+

soudržnost společenství obyvatel (S)

+

klíčové faktory							
veřejná technická infrastruktura	ČOV, odkanalizování	X	X	ano	ne	-	+
	veřejná TI (elektro, plyn, voda)	X	X	ano	ne	+	
sociodemografické podmínky	růst počtu obyvatel od 2001 (trendy)	X	X	ano	ne	+	+
	přirozený přírůstek od 2001 (trendy)	-	+	kladné hodnoty	záporné hodnoty	-	
	migrační saldo od 2001 (trendy)	+	+	kladné hodnoty	záporné hodnoty	+	
bydlení	dokončené byty (2018)	3	4	vyšší než průměr ORP	nižší než průměr ORP		-
indikátory							
míra naplnění zastavitelných ploch v %		19,50	16,02	vyšší než průměr ORP	nižší než průměr ORP		+
míra naplnění zastavitelných ploch bydlení v %		42,65	19,63	vyšší než průměr ORP	nižší než průměr ORP		+
podíl ploch občanského vybavení na celkovém využití ZU v %		4,45	4,97	vyšší než průměr ORP	nižší než průměr ORP		-
podíl ploch rekreace na celkovém využití ZU v %		0,00	4,36	vyšší než průměr ORP	nižší než průměr ORP		-

Pozn. Při rovnosti +/- rozhoduje trend vývoje klíčového faktoru.

	kód obce	581496	status sídla	městys	www stránky	www.mestyscernahora.cz	
	rozloha	1628,8 ha	nadm. výška	328 m n. m.	mikroregion, MAS	Svazek obcí Černoohorsko; MAS Moravský kras z.s.	
	počet obyvatel	2 184	části obce	1	katastrální mapa	DKM	
	katastrální území	Černá Hora					
ÚPD, ÚS	Územní plán 2011 (ÚZ 2018)						
		pozitiva v území			negativa v území		
1	širší územní vztahy						
2	prostorové a funkční uspořádání území						
3	struktura osídlení						
4	sociodemografické podmínky a bydlení	růst počtu obyvatel od roku 2001 dobrá geografická poloha obce s nabídkou kvalitního bydlení žádaná lokalita z hlediska bydlení					
5	příroda a krajina	území pestré kulturní krajiny přítomnost přírodně významných území			nestabilní části krajiny - intenzivně zemědělsky využívané plochy nedostatečná ochrana území před přívalem deště a povodněmi		
6	vodní režim a horninové prostředí	území je stabilní, nenachází se zde žádné sesuvné území vodní plocha - rybník					
7	kvalita životního prostředí				průmyslové areály v bezprostřední blízkosti obytné zástavby dopravní zátěž části obce ze silnice I/43		
8	ZPF a pozemky určené k plnění funkcí lesa	bohatá lesnatost v jižní části k.ú.			zemědělská půda je ohrožena vodní erozí dosavadní způsob obhospodařování zemědělské půdy		
9	občanská vybavenost a její dostupnost veřejná prostranství	dostatečné veřejné občanské vybavení					
10	dopravní infrastruktura technická infrastruktura	dobrá dostupnost města Brna					
11	ekonomické a hospodářské podmínky	existence velkého počtu podnikatelských subjektů					
12	rekreace a cestovní ruch						
13	bezpečnost a ochrana obyvatel						

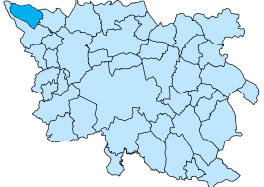

	hodnota		kritérium hodnocení		díličí + / -	celkové + / -
	obec	ORP	kladné (+)	záporné (-)		

příznivé životní prostředí (Z)							+
klíčové faktory							
horninové prostředí a geologie	sesuvná území	X	X	ne	ano	-	-
	poddolované území	X	X	ne	ano	-	
vodní režim	vodní plochy	X	X	ano	ne		+
hygiena životního prostředí	zatižení hlukem z dopravy	X	X	ne	ano	-	-
	existence ekologických zátěží v území	X	X	ne	ano	-	
ochrana přírody a krajiny	CHKO Moravský kras	X	X	ano	ne	-	+
	přírodní zajímavost, atraktivita	X	X	ano	ne	+	
indikátory							
změna výměry zemědělské půdy v % (2001 - 2018)		-2,36	-2,35	vyšší než průměr ORP	nižší než průměr ORP		-
podíl ploch sídelní zeleně na celkovém využití ZU v %		18,61	1,59	vyšší než průměr ORP	nižší než průměr ORP		+
míra zasažení zastavěného území pro Q100 v %		0,00	2,81	nižší než průměr ORP	vyšší než průměr ORP		+
míra zasažení aktuálně využitého zastavitelného území pro Q100 v %		0,00	3,31	nižší než průměr ORP	vyšší než průměr ORP		+

hospodářský rozvoj (H)							+
klíčové faktory							
hospodářské podmínky	vyjiždění za prací od 2001 (trendy)(SLDB 2011)	-	-	záporné hodnoty	kladné hodnoty	+	+
	podíl nezaměstnaných v % (k 31.12.2018)	1,58	1,77	nižší než průměr ORP	vyšší než průměr ORP	+	
ekonomická atraktivita území	rozvojová oblast, osa dle PUR	X	X	ano	ne	+	+
	těžba surovin	X	X	ano	ne	+	
	vzdálenost k silnici I. třídy	X	X	do 5 km	nad 5 km	+	
indikátory							
podíl ploch výrobních aktivit a skladování na celkovém využití ZU v %		12,51	11,05	vyšší než průměr ORP	nižší než průměr ORP		+
daňová výtěžnost na obyvatele v tis. Kč (2019)		17,09	15,91	vyšší než průměr ORP	nižší než průměr ORP		+

soudržnost společenství obyvatel (S)							+
klíčové faktory							
veřejná technická infrastruktura	ČOV, odkanalizování	X	X	ano	ne	+	+
	veřejná TI (elektro, plyn, voda)	X	X	ano	ne	+	
sociodemografické podmínky	růst počtu obyvatel od 2001 (trendy)	X	X	ano	ne	+	+
	přirozený přírůstek od 2001 (trendy)	-	+	kladné hodnoty	záporné hodnoty	-	
	migrační saldo od 2001 (trendy)	+	+	kladné hodnoty	záporné hodnoty	+	
bydlení	dokončené byty (2018)	3	4	vyšší než průměr ORP	nižší než průměr ORP		-
indikátory							
míra naplnění zastavitelných ploch v %		9,80	16,02	vyšší než průměr ORP	nižší než průměr ORP		-
míra naplnění zastavitelných ploch bydlení v %		4,72	19,63	vyšší než průměr ORP	nižší než průměr ORP		-
podíl ploch občanského vybavení na celkovém využití ZU v %		7,35	4,97	vyšší než průměr ORP	nižší než průměr ORP		+
podíl ploch rekreace na celkovém využití ZU v %		7,28	4,36	vyšší než průměr ORP	nižší než průměr ORP		+

Pozn. Při rovnosti +/- rozhoduje trend vývoje klíčového faktoru.

	kód obce	581526	status sídla	obec	www stránky	www.dlhota.cz	
	rozloha	529,7 ha	nadm. výška	470 m n. m.	mikroregion, MAS	MAS Boskovicko PLUS, z.s.	
	počet obyvatel	136	části obce	1	katastrální mapa	KMD	
	katastrální území	Dlouhá Lhota					
ÚPD, ÚS	Územní plán 2008; počet změn: 2						
		pozitiva v území			negativa v území		
1	širší územní vztahy						
2	prostorové a funkční uspořádání území						
3	struktura osídlení						
4	sociodemografické podmínky a bydlení	mírné zvýšení počtu obyvatel od roku 2007					
5	příroda a krajina	území pestré kulturní krajiny přítomnost přírodně významných území			nestabilní části krajiny - intenzivně zemědělsky využívané plochy oblasti se sníženou přirozenou retenční schopností území		
6	vodní režim a horninové prostředí	území je stabilní, nenachází se zde žádné sesuvné území vodní plocha – rybník v údolí potoka Býkovky					
7	kvalita životního prostředí						
8	ZPF a pozemky určené k plnění funkcí lesa	bohatá lesnatost v severní části k.ú.			zemědělská půda je ohrožena vodní erozí dosavadní způsob obhospodařování zemědělské půdy		
9	občanská vybavenost a její dostupnost veřejná prostranství						
10	dopravní infrastruktura technická infrastruktura				chybí kanalizace a ČOV nevyhovující vodovod		
11	ekonomické a hospodářské podmínky				vysoký počet vyjíždějících obyvatel za prací		
12	rekreace a cestovní ruch				neexistence koupaliště		
13	bezpečnost a ochrana obyvatel						

problémy k řešení v ÚPD

ozn.	název	typ	důvod vymezení	akt.	ÚPD	řešeno dle ÚPD	poznámky
H4	zátěž území z průmyslového areálu	místní	průmyslové areály jsou blízko obytné zástavby	trvá	ÚP		

střety záměrů s limity využití území

ozn.	název	poznámka
SZL8	Technická infrastruktura x ochrana ZPF	
SZL10	Technická infrastruktura x významné pozemní komunikace (silnice I a II. tříd)	
SZL12	Technická infrastruktura x technická infrastruktura	

střety záměrů na provedení změn

ozn.	název	poznámka

	hodnota		kritérium hodnocení		díličí + / -	celkové + / -
	obec	ORP	kladné (+)	záporné (-)		

příznivé životní prostředí (Z) +

klíčové faktory							
horninové prostředí a geologie	sesuvná území	X	X	ne	ano	+	+
	poddolované území	X	X	ne	ano	+	
vodní režim	vodní plochy	X	X	ano	ne	+	
hygiena životního prostředí	zatižení hlukem z dopravy	X	X	ne	ano	+	+
	existence ekologických zátěží v území	X	X	ne	ano	-	
ochrana přírody a krajiny	CHKO Moravský kras	X	X	ano	ne	-	+
	přírodní zajímavost, atraktivita	X	X	ano	ne	+	
indikátory							
změna výměry zemědělské půdy v % (2001 - 2018)		-0,02	-2,35	vyšší než průměr ORP	nižší než průměr ORP	+	
podíl ploch sídelní zeleně na celkovém využití ZU v %		0,00	1,59	vyšší než průměr ORP	nižší než průměr ORP	-	
míra zasažení zastavěného území pro Q100 v %		0,00	2,81	nižší než průměr ORP	vyšší než průměr ORP	+	
míra zasažení aktuálně využitého zastavitelného území pro Q100 v %		0,00	3,31	nižší než průměr ORP	vyšší než průměr ORP	+	

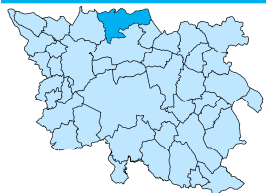
hospodářský rozvoj (H) -

klíčové faktory							
hospodářské podmínky	vyjiždění za prací od 2001 (trendy)(SLDB 2011)	-	-	záporné hodnoty	kladné hodnoty	+	-
	podíl nezaměstnaných v % (k 31.12.2018)	4,76	1,77	nižší než průměr ORP	vyšší než průměr ORP	-	
ekonomická atraktivita území	rozvojová oblast, osa dle PUR	X	X	ano	ne	-	-
	těžba surovin	X	X	ano	ne	-	
	vzdálenost k silnici I. třídy	X	X	do 5 km	nad 5 km	-	
indikátory							
podíl ploch výrobních aktivit a skladování na celkovém využití ZU v %		9,36	11,05	vyšší než průměr ORP	nižší než průměr ORP	-	
daňová výtěžnost na obyvatele v tis. Kč (2019)		16,28	15,91	vyšší než průměr ORP	nižší než průměr ORP	+	

soudržnost společenství obyvatel (S) -

klíčové faktory							
veřejná technická infrastruktura	ČOV, odkanalizování	X	X	ano	ne	-	-
	veřejná TI (elektro, plyn, voda)	X	X	ano	ne	-	
sociodemografické podmínky	růst počtu obyvatel od 2001 (trendy)	X	X	ano	ne	+	+
	přirozený přírůstek od 2001 (trendy)	-	+	kladné hodnoty	záporné hodnoty	-	
	migrační saldo od 2001 (trendy)	+	+	kladné hodnoty	záporné hodnoty	+	
bydlení	dokončené byty (2018)	1	4	vyšší než průměr ORP	nižší než průměr ORP	-	
indikátory							
míra naplnění zastavitelných ploch v %		12,22	16,02	vyšší než průměr ORP	nižší než průměr ORP	-	
míra naplnění zastavitelných ploch bydlení v %		15,35	19,63	vyšší než průměr ORP	nižší než průměr ORP	-	
podíl ploch občanského vybavení na celkovém využití ZU v %		7,92	4,97	vyšší než průměr ORP	nižší než průměr ORP	+	
podíl ploch rekreace na celkovém využití ZU v %		0,00	4,36	vyšší než průměr ORP	nižší než průměr ORP	-	

Pozn. Při rovnosti +/- rozhoduje trend vývoje klíčového faktoru.



kód obce	581542	status sídla	městys	www stránky	www.doubravicens.cz
rozloha	1068,6 ha	nadm. výška	315 m n. m.	mikroregion, MAS	Svazek obcí Svitava; MAS Boskovicko PLUS, z.s.
počet obyvatel	1 402	části obce	1	katastrální mapa	DKM - Doubravice (60 %); Klemov (50 %)



katastrální území	Doubravice nad Svitavou, Klemov				
ÚPD, ÚS	Územní plán 2012 (ÚZ 2019); počet změn: 1 Územní studie: 1				

		pozitiva v území	negativa v území
1	širší územní vztahy		
2	prostorové a funkční uspořádání území		
3	struktura osídlení		
4	sociodemografické podmínky a bydlení	růst počtu obyvatel od roku 2001 dobrá geografická poloha obce s nabídkou kvalitního bydlení	
5	příroda a krajina	území pestré kulturní krajiny přítomnost přírodně významných území	nestabilní části krajiny - intenzivně zemědělsky využívané plochy nedostatečná ochrana území před přívalem deště a povodněmi
6	vodní režim a horninové prostředí	území je stabilní, nenachází se zde žádné sesuvné území významný vodní tok – Svitava	
7	kvalita životního prostředí		živočišná výroba v zemědělském areálu – zápach znečištění ovzduší a hluk způsobený projíždějící dopravou ze silnice II/374 inverzní poloha části zastavěného území
8	ZPF a pozemky určené k plnění funkcí lesa		zemědělská půda je ohrožena vodní erozí dosavadní způsob obhospodařování zemědělské půdy
9	občanská vybavenost a její dostupnost veřejná prostranství	dobrá občanská vybavenost	
10	dopravní infrastruktura technická infrastruktura	dobrá dostupnost města Brna a Blanska	
11	ekonomické a hospodářské podmínky	existence podnikatelských subjektů malý počet vyjíždějících obyvatel za prací	
12	rekreace a cestovní ruch		neexistence koupaliště
13	bezpečnost a ochrana obyvatel		

	hodnota		kritérium hodnocení		díličí + / -	celkové + / -
	obec	ORP	kladné (+)	záporné (-)		

příznivé životní prostředí (Z) -

klíčové faktory							
horninové prostředí a geologie	sesuvná území	X	X	ne	ano	-	-
	poddolované území	X	X	ne	ano	-	
vodní režim	vodní plochy	X	X	ano	ne		+
hygiena životního prostředí	zatižení hlukem z dopravy	X	X	ne	ano	-	-
	existence ekologických zátěží v území	X	X	ne	ano	-	
ochrana přírody a krajiny	CHKO Moravský kras	X	X	ano	ne	-	-
	přírodní zajímavost, atraktivita	X	X	ano	ne	-	
indikátory							
změna výměry zemědělské půdy v % (2001 - 2018)		-5,31	-2,35	vyšší než průměr ORP	nižší než průměr ORP	-	
podíl ploch sídelní zeleně na celkovém využití ZU v %		0,00	1,59	vyšší než průměr ORP	nižší než průměr ORP	-	
míra zasažení zastavěného území pro Q100 v %		3,50	2,81	nižší než průměr ORP	vyšší než průměr ORP	-	
míra zasažení aktuálně využitého zastavitelného území pro Q100 v %		4,98	3,31	nižší než průměr ORP	vyšší než průměr ORP	-	

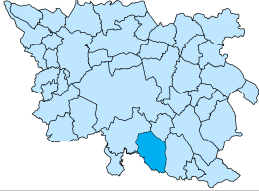

hospodářský rozvoj (H) -

klíčové faktory							
hospodářské podmínky	vyjiždění za prací od 2001 (trendy)(SLDB 2011)	-	-	záporné hodnoty	kladné hodnoty	+	+
	podíl nezaměstnaných v % (k 31.12.2018)	3,04	1,77	nižší než průměr ORP	vyšší než průměr ORP	-	
ekonomická atraktivita území	rozvojová oblast, osa dle PUR	X	X	ano	ne	+	-
	těžba surovin	X	X	ano	ne	-	
	vzdálenost k silnici I. třídy	X	X	do 5 km	nad 5 km	-	
indikátory							
podíl ploch výrobních aktivit a skladování na celkovém využití ZU v %		10,59	11,05	vyšší než průměr ORP	nižší než průměr ORP	-	
daňová výtěžnost na obyvatele v tis. Kč (2019)		15,39	15,91	vyšší než průměr ORP	nižší než průměr ORP	-	

soudržnost společenství obyvatel (S) +

klíčové faktory							
veřejná technická infrastruktura	ČOV, odkanalizování	X	X	ano	ne	+	+
	veřejná TI (elektro, plyn, voda)	X	X	ano	ne	+	
sociodemografické podmínky	růst počtu obyvatel od 2001 (trendy)	X	X	ano	ne	+	+
	přirozený přírůstek od 2001 (trendy)	+	+	kladné hodnoty	záporné hodnoty	+	
	migrační saldo od 2001 (trendy)	+	+	kladné hodnoty	záporné hodnoty	+	
bydlení	dokončené byty (2018)	5	4	vyšší než průměr ORP	nižší než průměr ORP		+
indikátory							
míra naplnění zastavitelných ploch v %		8,52	16,02	vyšší než průměr ORP	nižší než průměr ORP	-	
míra naplnění zastavitelných ploch bydlení v %		18,35	19,63	vyšší než průměr ORP	nižší než průměr ORP	-	
podíl ploch občanského vybavení na celkovém využití ZU v %		5,99	4,97	vyšší než průměr ORP	nižší než průměr ORP	+	
podíl ploch rekreace na celkovém využití ZU v %		2,61	4,36	vyšší než průměr ORP	nižší než průměr ORP	-	

Pozn. Při rovnosti +/- rozhoduje trend vývoje klíčového faktoru.

	kód obce	581569	status sídla	obec	www stránky	www.habruvka.cz	
	rozloha	995,1 ha	nadm. výška	490 m n. m.	mikroregion, MAS	Spolek pro rozvoj venkova Moravský kras; MAS Moravský kras z.s.	
	počet obyvatel	436	části obce	1	katastrální mapa	DKM	
	katastrální území	Habrůvka					
ÚPD, ÚS	Územní plán 2014 (ÚZ 2019); počet změn: 7						
		pozitiva v území			negativa v území		
1	širší územní vztahy						
2	prostorové a funkční uspořádání území						
3	struktura osídlení						
4	sociodemografické podmínky a bydlení	růst počtu obyvatel od roku 2001 dobrá geografická poloha obce s nabídkou kvalitního bydlení žádaná lokalita z hlediska bydlení					
5	příroda a krajina	území pestré kulturní krajiny přítomnost přírodně významných území CHKO Moravský kras			nestabilní části krajiny - intenzivně zemědělsky využívané plochy nedostatečná ochrana území před přívalem deště a povodněmi		
6	vodní režim a horninové prostředí	území je stabilní, nenachází se zde žádné sesuvné území			poddolovaná území v severní části k.ú.		
7	kvalita životního prostředí						
8	ZPF a pozemky určené k plnění funkcí lesa	bohatá lesnatost v severní části k.ú.			zemědělská půda je ohrožena vodní erozí dosavadní způsob obhospodařování zemědělské půdy		
9	občanská vybavenost a její dostupnost veřejná prostranství						
10	dopravní infrastruktura technická infrastruktura				chybí kanalizace a ČOV		
11	ekonomické a hospodářské podmínky				vysoký počet vyjíždějících obyvatel za prací		
12	rekreace a cestovní ruch	rekreační potenciál CHKO Moravský kras rozvinutá cykloturistika využívající nabídky služeb obce (především v oblasti stravování)			neexistence koupaliště a rekreačních rybníků		
13	bezpečnost a ochrana obyvatel						

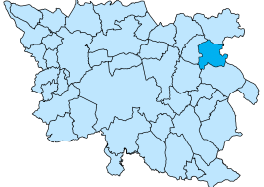

	hodnota		kritérium hodnocení		díličí + / -	celkové + / -
	obec	ORP	kladné (+)	záporné (-)		

příznivé životní prostředí (Z)							+
klíčové faktory							
horninové prostředí a geologie	sesuvná území	X	X	ne	ano	+	+
	poddolované území	X	X	ne	ano	-	
vodní režim	vodní plochy	X	X	ano	ne	+	
hygiena životního prostředí	zátížení hlukem z dopravy	X	X	ne	ano	+	+
	existence ekologických zátěží v území	X	X	ne	ano	-	
ochrana přírody a krajiny	CHKO Moravský kras	X	X	ano	ne	+	+
	přírodní zajímavost, atraktivita	X	X	ano	ne	+	
indikátory							
změna výměry zemědělské půdy v % (2001 - 2018)	-0,48	-2,35	vyšší než průměr ORP	nižší než průměr ORP	+		
podíl ploch sídelní zeleně na celkovém využití ZU v %	2,69	1,59	vyšší než průměr ORP	nižší než průměr ORP	+		
míra zasažení zastavěného území pro Q100 v %	0,00	2,81	nižší než průměr ORP	vyšší než průměr ORP	+		
míra zasažení aktuálně využitého zastavitelného území pro Q100 v %	0,00	3,31	nižší než průměr ORP	vyšší než průměr ORP	+		

hospodářský rozvoj (H)							-
klíčové faktory							
hospodářské podmínky	vyjiždění za prací od 2001 (trendy)(SLDB 2011)	-	-	záporné hodnoty	kladné hodnoty	+	-
	podíl nezaměstnaných v % (k 31.12.2018)	1,15	1,77	nižší než průměr ORP	vyšší než průměr ORP	+	
ekonomická atraktivita území	rozvojová oblast, osa dle PUR	X	X	ano	ne	+	-
	těžba surovin	X	X	ano	ne	-	
	vzdálenost k silnici I. třídy	X	X	do 5 km	nad 5 km	-	
indikátory							
podíl ploch výrobních aktivit a skladování na celkovém využití ZU v %	0,40	11,05	vyšší než průměr ORP	nižší než průměr ORP	-		
daňová výtěžnost na obyvatele v tis. Kč (2019)	14,91	15,91	vyšší než průměr ORP	nižší než průměr ORP	-		

soudržnost společenství obyvatel (S)							-
klíčové faktory							
veřejná technická infrastruktura	ČOV, odkanalizování	X	X	ano	ne	-	+
	veřejná TI (elektro, plyn, voda)	X	X	ano	ne	+	
sociodemografické podmínky	růst počtu obyvatel od 2001 (trendy)	X	X	ano	ne	+	+
	přirozený přírůstek od 2001 (trendy)	-	+	kladné hodnoty	záporné hodnoty	-	
	migrační saldo od 2001 (trendy)	+	+	kladné hodnoty	záporné hodnoty	+	
bydlení	dokončené byty (2018)	1	4	vyšší než průměr ORP	nižší než průměr ORP	-	
indikátory							
míra naplnění zastavitelných ploch v %	14,80	16,02	vyšší než průměr ORP	nižší než průměr ORP	-		
míra naplnění zastavitelných ploch bydlení v %	21,68	19,63	vyšší než průměr ORP	nižší než průměr ORP	+		
podíl ploch občanského vybavení na celkovém využití ZU v %	1,76	4,97	vyšší než průměr ORP	nižší než průměr ORP	-		
podíl ploch rekreace na celkovém využití ZU v %	0,00	4,36	vyšší než průměr ORP	nižší než průměr ORP	-		

Pozn. Při rovnosti +/- rozhoduje trend vývoje klíčového faktoru.

	kód obce	581615	status sídla	obec	www stránky	www.holstejn.eu		
	rozloha	647,4 ha	nadm. výška	462 m n. m.	mikroregion, MAS	Spolek pro rozvoj venkova Moravský kras; MAS Moravský kras z.s.		
	počet obyvatel	156	části obce	1	katastrální mapa	DKM (70 %)		
	katastrální území	Holštejn						
	ÚPD, ÚS	Územní plán 2011						
		pozitiva v území			negativa v území			
1	širší územní vztahy							
2	prostorové a funkční uspořádání území							
3	struktura osídlení							
4	sociodemografické podmínky a bydlení	dobrá geografická poloha obce s nabídkou kvalitního bydlení			pokles růstu počtu obyvatelstva od roku 2007			
5	příroda a krajina	území pestré kulturní krajiny přítomnost přírodně významných území CHKO Moravský kras (jižní část území)			nestabilní části krajiny - intenzivně zemědělsky využívané plochy			
6	vodní režim a horninové prostředí	území je stabilní, nenachází se zde žádné sesuvné území významný vodní tok – potok Bílá voda						
7	kvalita životního prostředí				inverzní poloha zastavěného území			
8	ZPF a pozemky určené k plnění funkcí lesa	bohatá lesnatost			dosavadní způsob obhospodařování zemědělské půdy			
9	občanská vybavenost a její dostupnost veřejná prostranství							
10	dopravní infrastruktura technická infrastruktura	dobrá dostupnost města Blanska příměstská veřejná doprava IDS JMK			chybí kanalizace a ČOV			
11	ekonomické a hospodářské podmínky				nedostatek pracovních příležitostí dojíždění za prací			
12	rekreace a cestovní ruch	rekreační potenciál CHKO Moravský kras sousedící rekreační areál Baldovec			neexistence koupaliště a volně přístupných rekreačních rybníků			
13	bezpečnost a ochrana obyvatel							

problémy k řešení v ÚPD

ozn.	název	typ	důvod vymezení	akt.	ÚPD	řešeno dle ÚPD	poznámky

střety záměrů s limity využití území

ozn.	název	poznámka
SZL8	Technická infrastruktura x ochrana ZPF	
SZL10	Technická infrastruktura x významné pozemní komunikace (silnice I a II. tříd)	
SZL12	Technická infrastruktura x technická infrastruktura	

střety záměrů na provedení změn

ozn.	název	poznámka

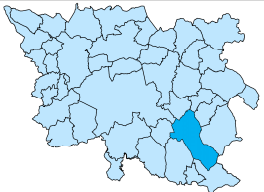

	hodnota		kritérium hodnocení		dílejší + / -	celkové + / -
	obec	ORP	kladné (+)	záporné (-)		

příznivé životní prostředí (Z)							+
klíčové faktory							
horninové prostředí a geologie	sesuvná území	X	X	ne	ano	-	+
	poddolované území	X	X	ne	ano	+	
vodní režim	vodní plochy	X	X	ano	ne		+
hygiena životního prostředí	zátížení hlukem z dopravy	X	X	ne	ano	+	+
	existence ekologických zátěží v území	X	X	ne	ano	+	
ochrana přírody a krajiny	CHKO Moravský kras	X	X	ano	ne	+	+
	přírodní zajímavost, atraktivita	X	X	ano	ne	+	
indikátory							
změna výměry zemědělské půdy v % (2001 - 2018)	1,58	-2,35	vyšší než průměr ORP	nižší než průměr ORP		+	
podíl ploch sídelní zeleně na celkovém využití ZU v %	3,44	1,59	vyšší než průměr ORP	nižší než průměr ORP		+	
míra zasažení zastavěného území pro Q100 v %	0,00	2,81	nižší než průměr ORP	vyšší než průměr ORP		+	
míra zasažení aktuálně využitého zastavitelného území pro Q100 v %	0,00	3,31	nižší než průměr ORP	vyšší než průměr ORP		+	

hospodářský rozvoj (H)							-
klíčové faktory							
hospodářské podmínky	vyjiždění za prací od 2001 (trendy)(SLDB 2011)	-	-	záporné hodnoty	kladné hodnoty	+	-
	podíl nezaměstnaných v % (k 31.12.2018)	1,02	1,77	nižší než průměr ORP	vyšší než průměr ORP	+	
ekonomická atraktivita území	rozvojová oblast, osa dle PUR	X	X	ano	ne	-	-
	těžba surovin	X	X	ano	ne	-	
	vzdálenost k silnici I. třídy	X	X	do 5 km	nad 5 km	-	
indikátory							
podíl ploch výrobních aktivit a skladování na celkovém využití ZU v %	0,00	11,05	vyšší než průměr ORP	nižší než průměr ORP		-	
daňová výtěžnost na obyvatele v tis. Kč (2019)	16,12	15,91	vyšší než průměr ORP	nižší než průměr ORP		+	

soudržnost společenství obyvatel (S)							+
klíčové faktory							
veřejná technická infrastruktura	ČOV, odkanalizování	X	X	ano	ne	-	+
	veřejná TI (elektro, plyn, voda)	X	X	ano	ne	+	
sociodemografické podmínky	růst počtu obyvatel od 2001 (trendy)	X	X	ano	ne	0	+
	přirozený přírůstek od 2001 (trendy)	+	+	kladné hodnoty	záporné hodnoty	+	
	migrační saldo od 2001 (trendy)	+	+	kladné hodnoty	záporné hodnoty	+	
bydlení	dokončené byty (2018)	0	4	vyšší než průměr ORP	nižší než průměr ORP		-
indikátory							
míra naplnění zastavitelných ploch v %	15,80	16,02	vyšší než průměr ORP	nižší než průměr ORP		-	
míra naplnění zastavitelných ploch bydlení v %	26,24	19,63	vyšší než průměr ORP	nižší než průměr ORP		+	
podíl ploch občanského vybavení na celkovém využití ZU v %	6,45	4,97	vyšší než průměr ORP	nižší než průměr ORP		+	
podíl ploch rekreace na celkovém využití ZU v %	7,93	4,36	vyšší než průměr ORP	nižší než průměr ORP		+	

Pozn. Při rovnosti +/- rozhoduje trend vývoje klíčového faktoru.

	kód obce	581682	status sídla	obec	www stránky	www.jedovnice.cz	
	rozloha	1424,4 ha	nadm. výška	470 m n. m.	mikroregion, MAS	Spolek pro rozvoj venkova Moravský kras; MAS Moravský kras z.s.	
	počet obyvatel	2 810	části obce	1	katastrální mapa	DKM	
	katastrální území	Jedovnice					
ÚPD, ÚS	Územní plán 2013 (ÚZ 2019); počet změn: 1						
		pozitiva v území			negativa v území		
1	širší územní vztahy						
2	prostorové a funkční uspořádání území						
3	struktura osídlení						
4	sociodemografické podmínky a bydlení	růst počtu obyvatel od roku 2001 dobrá geografická poloha obce s nabídkou kvalitního bydlení žádaná lokalita z hlediska bydlení					
5	příroda a krajina	území pestré kulturní krajiny přítomnost přírodně významných území CHKO Moravský kras			nestabilní části krajiny - intenzivně zemědělsky využívané plochy		
6	vodní režim a horninové prostředí	území je stabilní, nenachází se zde žádné sesuvné území vodní plochy - rybníky					
7	kvalita životního prostředí				znečištění ovzduší a hluk způsobený projíždějící dopravou městysem inverzní poloha části zastavěného území živočišná výroba v zemědělském areálu – zápach		
8	ZPF a pozemky určené k plnění funkcí lesa	bohatá lesnatost			nedostatečná ochrana území před přívalem deště a povodněmi dosavadní způsob obhospodařování zemědělské půdy zemědělská půda je ohrožena vodní erozí		
9	občanská vybavenost a její dostupnost veřejná prostranství	dostatečné občanské vybavení ve veřejném zájmu					
10	dopravní infrastruktura technická infrastruktura	dobrá dostupnost města Blanska příměstská veřejná doprava IDS JMK dobrá dostupnost města Brna					
11	ekonomické a hospodářské podmínky	dobrá zaměstnanost a dopravní dostupnost existence podnikatelských subjektů menší počet vyjíždějících obyvatel za prací					
12	rekreace a cestovní ruch	rekreační potenciál CHKO Moravský kras, rekreační areál rybníka Olšovec rozvinutý turistický ruch rozvinutá cykloturistika využívající nabídky služeb					
13	bezpečnost a ochrana obyvatel						

problémy k řešení v ÚPD

ozn.	název	typ	důvod vymezení	akt.	ÚPD	řešeno dle ÚPD	poznámky
D2	křižovatky silnic II. třídy	místní	dopravní nehody, kolize	trvá	ÚP		trvá částečně, realizována jedna kruhová křižovatka
H1	staré ekologické zátěže	místní	bývalá skládka	trvá	ÚP		návrh plochy NL
H3	zátěž území ze zemědělského areálu	místní	zápach a provoz zemědělské techniky	trvá	ÚP		v novém ÚP stabilizován + návrh MK
H4	zátěž území z průmyslového areálu	místní	průmyslové areály jsou blízko obytné zástavby	trvá	ÚP		

střety záměrů s limity využití území

ozn.	název	poznámka
SZL8	Technická infrastruktura x ochrana ZPF	
SZL10	Technická infrastruktura x významné pozemní komunikace (silnice I a II. tříd)	
SZL12	Technická infrastruktura x technická infrastruktura	

střety záměrů na provedení změn

ozn.	název	poznámka

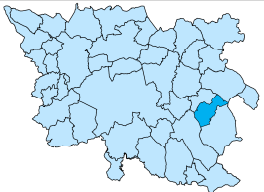

	hodnota		kritérium hodnocení		díličí + / -	celkové + / -
	obec	ORP	kladné (+)	záporné (-)		

příznivé životní prostředí (Z)							+
klíčové faktory							
horninové prostředí a geologie	sesuvná území	X	X	ne	ano	+	+
	poddolované území	X	X	ne	ano	+	
vodní režim	vodní plochy	X	X	ano	ne	+	
hygiena životního prostředí	zatižení hlukem z dopravy	X	X	ne	ano	+	-
	existence ekologických zátěží v území	X	X	ne	ano	-	
ochrana přírody a krajiny	CHKO Moravský kras	X	X	ano	ne	+	+
	přírodní zajímavost, atraktivita	X	X	ano	ne	+	
indikátory							
změna výměry zemědělské půdy v % (2001 - 2018)	-0,75	-2,35	vyšší než průměr ORP	nižší než průměr ORP	+		
podíl ploch sídelní zeleně na celkovém využití ZU v %	2,53	1,59	vyšší než průměr ORP	nižší než průměr ORP	+		
míra zasažení zastavěného území pro Q100 v %	4,66	2,81	nižší než průměr ORP	vyšší než průměr ORP	-		
míra zasažení aktuálně využitého zastavitelného území pro Q100 v %	0,00	3,31	nižší než průměr ORP	vyšší než průměr ORP	+		

hospodářský rozvoj (H)							+
klíčové faktory							
hospodářské podmínky	vyjiždění za prací od 2001 (trendy)(SLDB 2011)	-	-	záporné hodnoty	kladné hodnoty	+	+
	podíl nezaměstnaných v % (k 31.12.2018)	1,78	1,77	nižší než průměr ORP	vyšší než průměr ORP	-	
ekonomická atraktivita území	rozvojová oblast, osa dle PUR	X	X	ano	ne	-	-
	těžba surovin	X	X	ano	ne	-	
	vzdálenost k silnici I. třídy	X	X	do 5 km	nad 5 km	-	
indikátory							
podíl ploch výrobních aktivit a skladování na celkovém využití ZU v %	7,29	11,05	vyšší než průměr ORP	nižší než průměr ORP	-		
daňová výtěžnost na obyvatele v tis. Kč (2019)	16,49	15,91	vyšší než průměr ORP	nižší než průměr ORP	+		

soudržnost společenství obyvatel (S)							+
klíčové faktory							
veřejná technická infrastruktura	ČOV, odkanalizování	X	X	ano	ne	+	+
	veřejná TI (elektro, plyn, voda)	X	X	ano	ne	+	
sociodemografické podmínky	růst počtu obyvatel od 2001 (trendy)	X	X	ano	ne	+	+
	přirozený přírůstek od 2001 (trendy)	+	+	kladné hodnoty	záporné hodnoty	+	
	migrační saldo od 2001 (trendy)	+	+	kladné hodnoty	záporné hodnoty	+	
bydlení	dokončené byty (2018)	9	4	vyšší než průměr ORP	nižší než průměr ORP	+	
indikátory							
míra naplnění zastavitelných ploch v %	7,75	16,02	vyšší než průměr ORP	nižší než průměr ORP	-		
míra naplnění zastavitelných ploch bydlení v %	9,09	19,63	vyšší než průměr ORP	nižší než průměr ORP	-		
podíl ploch občanského vybavení na celkovém využití ZU v %	7,95	4,97	vyšší než průměr ORP	nižší než průměr ORP	+		
podíl ploch rekreace na celkovém využití ZU v %	25,22	4,36	vyšší než průměr ORP	nižší než průměr ORP	+		

Pozn. Při rovnosti +/- rozhoduje trend vývoje klíčového faktoru.

	kód obce	581763	status sídla	obec	www stránky	www.kotvrdovice.cz		
	rozloha	557,9 ha	nadm. výška	535 m n. m.	mikroregion, MAS	Spolek pro rozvoj venkova Moravský kras; MAS Moravský kras z.s.		
	počet obyvatel	921	části obce	1	katastrální mapa	DKM (59 %)		
	katastrální území	Kotvrdovice						
	ÚPD, ÚS	Územní plán obce 2006						
		pozitiva v území			negativa v území			
1	širší územní vztahy							
2	prostorové a funkční uspořádání území							
3	struktura osídlení							
4	sociodemografické podmínky a bydlení	dobrá geografická poloha obce s nabídkou kvalitního bydlení						
5	příroda a krajina	území pestré kulturní krajiny přítomnost přírodně významných území			nestabilní části krajiny - intenzivně zemědělsky využívané plochy nedostatečná ochrana území před přívalem deště a povodněmi			
6	vodní režim a horninové prostředí	území je stabilní, nenachází se zde žádné sesuvné území						
7	kvalita životního prostředí							
8	ZPF a pozemky určené k plnění funkcí lesa	bohatá lesnatost v severní části k.ú.			zemědělská půda je ohrožena vodní erozí dosavadní způsob obhospodařování zemědělské půdy			
9	občanská vybavenost a její dostupnost veřejná prostranství							
10	dopravní infrastruktura technická infrastruktura	dobrá dostupnost města Blanska						
11	ekonomické a hospodářské podmínky	existence podnikatelských subjektů						
12	rekreace a cestovní ruch	rekreační potenciál CHKO Moravský kras			neexistence koupaliště a rekreačních rybníků			
13	bezpečnost a ochrana obyvatel							

	hodnota		kritérium hodnocení		díličí + / -	celkové + / -
	obec	ORP	kladné (+)	záporné (-)		

příznivé životní prostředí (Z)

+

klíčové faktory							
horninové prostředí a geologie	sesuvná území	X	X	ne	ano	+	+
	poddolované území	X	X	ne	ano	+	
vodní režim	vodní plochy	X	X	ano	ne		+
hygiena životního prostředí	zátížení hlukem z dopravy	X	X	ne	ano	+	+
	existence ekologických zátěží v území	X	X	ne	ano	-	
ochrana přírody a krajiny	CHKO Moravský kras	X	X	ano	ne	-	-
	přírodní zajímavost, atraktivita	X	X	ano	ne	-	
indikátory							
změna výměry zemědělské půdy v % (2001 - 2018)		-7,78	-2,35	vyšší než průměr ORP	nižší než průměr ORP		-
podíl ploch sídelní zeleně na celkovém využití ZU v %		1,02	1,59	vyšší než průměr ORP	nižší než průměr ORP		-
míra zasažení zastavěného území pro Q100 v %		0,00	2,81	nižší než průměr ORP	vyšší než průměr ORP		+
míra zasažení aktuálně využitého zastavitelného území pro Q100 v %		0,00	3,31	nižší než průměr ORP	vyšší než průměr ORP		+

hospodářský rozvoj (H)

-

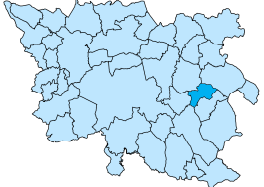

klíčové faktory							
hospodářské podmínky	vyjiždění za prací od 2001 (trendy)(SLDB 2011)	-	-	záporné hodnoty	kladné hodnoty	+	-
	podíl nezaměstnaných v % (k 31.12.2018)	1,88	1,77	nižší než průměr ORP	vyšší než průměr ORP	-	
ekonomická atraktivita území	rozvojová oblast, osa dle PUR	X	X	ano	ne	-	-
	těžba surovin	X	X	ano	ne	-	
	vzdálenost k silnici I. třídy	X	X	do 5 km	nad 5 km	-	
indikátory							
podíl ploch výrobních aktivit a skladování na celkovém využití ZU v %		15,47	11,05	vyšší než průměr ORP	nižší než průměr ORP		+
daňová výtěžnost na obyvatele v tis. Kč (2019)		14,65	15,91	vyšší než průměr ORP	nižší než průměr ORP		-

soudržnost společenství obyvatel (S)

+

klíčové faktory							
veřejná technická infrastruktura	ČOV, odkanalizování	X	X	ano	ne	+	+
	veřejná TI (elektro, plyn, voda)	X	X	ano	ne	+	
sociodemografické podmínky	růst počtu obyvatel od 2001 (trendy)	X	X	ano	ne	+	+
	přirozený přírůstek od 2001 (trendy)	+	+	kladné hodnoty	záporné hodnoty	+	
	migrační saldo od 2001 (trendy)	+	+	kladné hodnoty	záporné hodnoty	+	
bydlení	dokončené byty (2018)	2	4	vyšší než průměr ORP	nižší než průměr ORP		-
indikátory							
míra naplnění zastavitelných ploch v %		40,08	16,02	vyšší než průměr ORP	nižší než průměr ORP		+
míra naplnění zastavitelných ploch bydlení v %		58,55	19,63	vyšší než průměr ORP	nižší než průměr ORP		+
podíl ploch občanského vybavení na celkovém využití ZU v %		5,87	4,97	vyšší než průměr ORP	nižší než průměr ORP		+
podíl ploch rekreace na celkovém využití ZU v %		1,19	4,36	vyšší než průměr ORP	nižší než průměr ORP		-

Pozn. Při rovnosti +/- rozhoduje trend vývoje klíčového faktoru.

	kód obce	581780	status sídla	obec	www stránky	www.krasova.cz	
	rozloha	406,8 ha	nadm. výška	534 m n. m.	mikroregion, MAS	Spolek pro rozvoj venkova Moravský kras; MAS Moravský kras z.s.	
	počet obyvatel	444	části obce	1	katastrální mapa	DKM/KMD (70/30 %)	
	katastrální území	Krasová					
ÚPD, ÚS	Územní plán obce 2004; počet změn: 1						
		pozitiva v území			negativa v území		
1	širší územní vztahy						
2	prostorové a funkční uspořádání území						
3	struktura osídlení						
4	sociodemografické podmínky a bydlení	žádaná lokalita z hlediska bydlení dobrá geografická poloha obce s nabídkou kvalitního bydlení					
5	příroda a krajina	území pestré kulturní krajiny přítomnost přírodně významných území CHKO Moravský kras			nestabilní části krajiny - intenzivně zemědělsky využívané plochy nedostatečná ochrana území před přívalem deště a povodněmi		
6	vodní režim a horninové prostředí	území je stabilní, nenachází se zde žádné sesuvné území					
7	kvalita životního prostředí						
8	ZPF a pozemky určené k plnění funkcí lesa	bohatá lesnatost v severní části k.ú.			zemědělská půda je ohrožena vodní erozí dosavadní způsob obhospodařování zemědělské půdy		
9	občanská vybavenost a její dostupnost veřejná prostranství						
10	dopravní infrastruktura technická infrastruktura	dobrá dostupnost města Blanska					
11	ekonomické a hospodářské podmínky						
12	rekreace a cestovní ruch	rekreační potenciál CHKO Moravský kras					
13	bezpečnost a ochrana obyvatel						

	hodnota		kritérium hodnocení		díličí + / -	celkové + / -
	obec	ORP	kladné (+)	záporné (-)		

příznivé životní prostředí (Z)

+

klíčové faktory							
horninové prostředí a geologie	sesuvná území	X	X	ne	ano	-	+
	poddolované území	X	X	ne	ano	+	
vodní režim	vodní plochy	X	X	ano	ne		+
hygiena životního prostředí	zatižení hlukem z dopravy	X	X	ne	ano	+	+
	existence ekologických zátěží v území	X	X	ne	ano	+	
ochrana přírody a krajiny	CHKO Moravský kras	X	X	ano	ne	+	+
	přírodní zajímavost, atraktivita	X	X	ano	ne	+	
indikátory							
změna výměry zemědělské půdy v % (2001 - 2018)		-2,41	-2,35	vyšší než průměr ORP	nižší než průměr ORP		-
podíl ploch sídelní zeleně na celkovém využití ZU v %		5,17	1,59	vyšší než průměr ORP	nižší než průměr ORP		+
míra zasažení zastavěného území pro Q100 v %		0,00	2,81	nižší než průměr ORP	vyšší než průměr ORP		+
míra zasažení aktuálně využitého zastavitelného území pro Q100 v %		0,00	3,31	nižší než průměr ORP	vyšší než průměr ORP		+

hospodářský rozvoj (H)

-

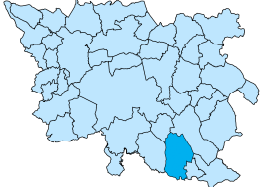

klíčové faktory							
hospodářské podmínky	vyjiždění za prací od 2001 (trendy)(SLDB 2011)	-	-	záporné hodnoty	kladné hodnoty	+	-
	podíl nezaměstnaných v % (k 31.12.2018)	1,19	1,77	nižší než průměr ORP	vyšší než průměr ORP	+	
ekonomická atraktivita území	rozvojová oblast, osa dle PUR	X	X	ano	ne	-	-
	těžba surovin	X	X	ano	ne	-	
	vzdálenost k silnici I. třídy	X	X	do 5 km	nad 5 km	-	
indikátory							
podíl ploch výrobních aktivit a skladování na celkovém využití ZU v %		0,00	11,05	vyšší než průměr ORP	nižší než průměr ORP		-
daňová výtěžnost na obyvatele v tis. Kč (2019)		13,14	15,91	vyšší než průměr ORP	nižší než průměr ORP		-

soudržnost společenství obyvatel (S)

+

klíčové faktory							
veřejná technická infrastruktura	ČOV, odkanalizování	X	X	ano	ne	+	+
	veřejná TI (elektro, plyn, voda)	X	X	ano	ne	+	
sociodemografické podmínky	růst počtu obyvatel od 2001 (trendy)	X	X	ano	ne	+	+
	přirozený přírůstek od 2001 (trendy)	+	+	kladné hodnoty	záporné hodnoty	+	
	migrační saldo od 2001 (trendy)	+	+	kladné hodnoty	záporné hodnoty	+	
bydlení	dokončené byty (2018)	2	4	vyšší než průměr ORP	nižší než průměr ORP		-
indikátory							
míra naplnění zastavitelných ploch v %		51,17	16,02	vyšší než průměr ORP	nižší než průměr ORP		+
míra naplnění zastavitelných ploch bydlení v %		54,94	19,63	vyšší než průměr ORP	nižší než průměr ORP		+
podíl ploch občanského vybavení na celkovém využití ZU v %		2,27	4,97	vyšší než průměr ORP	nižší než průměr ORP		-
podíl ploch rekreace na celkovém využití ZU v %		0,00	4,36	vyšší než průměr ORP	nižší než průměr ORP		-

Pozn. Při rovnosti +/- rozhoduje trend vývoje klíčového faktoru.

	kód obce	581828	status sídla	městys	www stránky	www.krtiny.cz	
	rozloha	1117,7 ha	nadm. výška	417 m n. m.	mikroregion, MAS	Spolek pro rozvoj venkova Moravský kras; MAS Moravský kras z.s.	
	počet obyvatel	832	části obce	1	katastrální mapa	DKM	
	katastrální území	Křtiny					
ÚPD, ÚS	Územní plán 2017						
		pozitiva v území			negativa v území		
1	širší územní vztahy						
2	prostorové a funkční uspořádání území						
3	struktura osídlení						
4	sociodemografické podmínky a bydlení	růst počtu obyvatel od roku 2001 dobrá geografická poloha obce s nabídkou kvalitního bydlení					
5	příroda a krajina	území pestré kulturní krajiny přítomnost přírodně významných území CHKO Moravský kras			nestabilní části krajiny - intenzivně zemědělsky využívané plochy nedostatečná ochrana území před přívalem deště a povodněmi		
6	vodní režim a horninové prostředí	území je stabilní, nenachází se zde žádné sesuvné území					
7	kvalita životního prostředí				inverzní poloha části zastavěného území		
8	ZPF a pozemky určené k plnění funkcí lesa	bohatá lesnatost			dosavadní způsob obhospodařování zemědělské půdy		
9	občanská vybavenost a její dostupnost veřejná prostranství						
10	dopravní infrastruktura technická infrastruktura						
11	ekonomické a hospodářské podmínky	existence podnikatelských subjektů					
12	rekreace a cestovní ruch	rekreační potenciál CHKO Moravský kras, významná kulturní památka existence koupaliště					
13	bezpečnost a ochrana obyvatel						

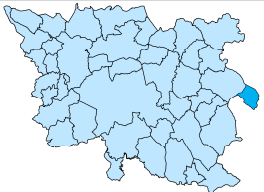
	hodnota		kritérium hodnocení		díličí + / -	celkové + / -
	obec	ORP	kladné (+)	záporné (-)		

příznivé životní prostředí (Z)							+
klíčové faktory							
horninové prostředí a geologie	sesuvná území	X	X	ne	ano	+	+
	poddolované území	X	X	ne	ano	-	
vodní režim	vodní plochy	X	X	ano	ne		+
hygiena životního prostředí	zatižení hlukem z dopravy	X	X	ne	ano	+	-
	existence ekologických zátěží v území	X	X	ne	ano	-	
ochrana přírody a krajiny	CHKO Moravský kras	X	X	ano	ne	+	+
	přírodní zajímavost, atraktivita	X	X	ano	ne	+	
indikátory							
změna výměry zemědělské půdy v % (2001 - 2018)		-1,74	-2,35	vyšší než průměr ORP	nižší než průměr ORP		+
podíl ploch sídelní zeleně na celkovém využití ZU v %		0,00	1,59	vyšší než průměr ORP	nižší než průměr ORP		-
míra zasažení zastavěného území pro Q100 v %		0,00	2,81	nižší než průměr ORP	vyšší než průměr ORP		+
míra zasažení aktuálně využitého zastavitelného území pro Q100 v %		0,00	3,31	nižší než průměr ORP	vyšší než průměr ORP		+

hospodářský rozvoj (H)							-
klíčové faktory							
hospodářské podmínky	vyjiždění za prací od 2001 (trendy)(SLDB 2011)	0	-	záporné hodnoty	kladné hodnoty	0	+
	podíl nezaměstnaných v % (k 31.12.2018)	2,37	1,77	nižší než průměr ORP	vyšší než průměr ORP	-	
ekonomická atraktivita území	rozvojová oblast, osa dle PUR	X	X	ano	ne	-	-
	těžba surovin	X	X	ano	ne	+	
	vzdálenost k silnici I. třídy	X	X	do 5 km	nad 5 km	-	
indikátory							
podíl ploch výrobních aktivit a skladování na celkovém využití ZU v %		2,64	11,05	vyšší než průměr ORP	nižší než průměr ORP		-
daňová výtěžnost na obyvatele v tis. Kč (2019)		18,76	15,91	vyšší než průměr ORP	nižší než průměr ORP		+

soudržnost společenství obyvatel (S)							+
klíčové faktory							
veřejná technická infrastruktura	ČOV, odkanalizování	X	X	ano	ne	+	+
	veřejná TI (elektro, plyn, voda)	X	X	ano	ne	+	
sociodemografické podmínky	růst počtu obyvatel od 2001 (trendy)	X	X	ano	ne	+	+
	přirozený přírůstek od 2001 (trendy)	-	+	kladné hodnoty	záporné hodnoty	-	
	migrační saldo od 2001 (trendy)	+	+	kladné hodnoty	záporné hodnoty	+	
bydlení	dokončené byty (2018)	4	4	vyšší než průměr ORP	nižší než průměr ORP		+
indikátory							
míra naplnění zastavitelných ploch v %		2,19	16,02	vyšší než průměr ORP	nižší než průměr ORP		-
míra naplnění zastavitelných ploch bydlení v %		3,90	19,63	vyšší než průměr ORP	nižší než průměr ORP		-
podíl ploch občanského vybavení na celkovém využití ZU v %		10,75	4,97	vyšší než průměr ORP	nižší než průměr ORP		+
podíl ploch rekreace na celkovém využití ZU v %		6,21	4,36	vyšší než průměr ORP	nižší než průměr ORP		+

Pozn. Při rovnosti +/- rozhoduje trend vývoje klíčového faktoru.

	kód obce	581836	status sídla	obec	www stránky	
	rozloha	340,7 ha	nadm. výška	338 m n. m.	mikroregion, MAS	Spolek pro rozvoj venkova Moravský kras; MAS Moravský kras z.s.
	počet obyvatel	163	části obce	1	katastrální mapa	KMD
	katastrální území	Kulířov				
ÚPD, ÚS	Územní plán 2014					
		pozitiva v území			negativa v území	
1	širší územní vztahy					
2	prostorové a funkční uspořádání území					
3	struktura osídlení					
4	sociodemografické podmínky a bydlení	dobrá geografická poloha obce s nabídkou kvalitního bydlení				pokles počtu obyvatelstva od roku 2007
5	příroda a krajina	území pestré kulturní krajiny přítomnost přírodně významných území vyrovnaná skladba krajiny (jižní část k.ú.)				nestabilní části krajiny - intenzivně zemědělsky využívané plochy oblasti se sníženou přirozenou retenční schopností území
6	vodní režim a horninové prostředí	území je stabilní, nenachází se zde žádné sesuvné území				
7	kvalita životního prostředí					inverzní poloha části zastavěného území příležitostný hluk z větrné elektrárny umístěné v Rozstání, na hranici k.ú.
8	ZPF a pozemky určené k plnění funkcí lesa	bohatá lesnatost v jižní části k.ú.				zemědělská půda je ohrožena vodní erozí dosavadní způsob obhospodařování zemědělské půdy
9	občanská vybavenost a její dostupnost veřejná prostranství					nedostačující občanské vybavení
10	dopravní infrastruktura technická infrastruktura					
11	ekonomické a hospodářské podmínky					
12	rekreace a cestovní ruch					neexistence koupaliště a rekreačních rybníků
13	bezpečnost a ochrana obyvatel					

problémy k řešení v ÚPD

ozn.	název	typ	důvod vymezení	akt.	ÚPD	řešeno dle ÚPD	poznámky
H4	zátěž území z průmyslového areálu	místní	průmyslové areály jsou blízko obytné zástavby	trvá	ÚP		

střety záměrů s limity využití území

ozn.	název	poznámka
SZL8	Technická infrastruktura x ochrana ZPF	
SZL10	Technická infrastruktura x významné pozemní komunikace (silnice I a II. tříd)	
SZL12	Technická infrastruktura x technická infrastruktura	

střety záměrů na provedení změn

ozn.	název	poznámka
SZZ5	TV (zásobování vodou) x TC (odvádění a čištění vod)	

	hodnota		kritérium hodnocení		dílejší + / -	celkové + / -
	obec	ORP	kladné (+)	záporné (-)		

příznivé životní prostředí (Z) +

klíčové faktory							
horninové prostředí a geologie	sesuvná území	X	X	ne	ano	+	+
	poddolované území	X	X	ne	ano	+	
vodní režim	vodní plochy	X	X	ano	ne		-
hygiena životního prostředí	zátížení hlukem z dopravy	X	X	ne	ano	+	+
	existence ekologických zátěží v území	X	X	ne	ano	-	
ochrana přírody a krajiny	CHKO Moravský kras	X	X	ano	ne	-	-
	přírodní zajímavost, atraktivita	X	X	ano	ne	-	
indikátory							
změna výměry zemědělské půdy v % (2001 - 2018)		-0,30	-2,35	vyšší než průměr ORP	nižší než průměr ORP		+
podíl ploch sídelní zeleně na celkovém využití ZU v %		0,00	1,59	vyšší než průměr ORP	nižší než průměr ORP		-
míra zasažení zastavěného území pro Q100 v %		0,00	2,81	nižší než průměr ORP	vyšší než průměr ORP		+
míra zasažení aktuálně využitého zastavitelného území pro Q100 v %		0,00	3,31	nižší než průměr ORP	vyšší než průměr ORP		+

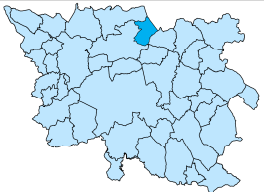

hospodářský rozvoj (H) -

klíčové faktory							
hospodářské podmínky	vyjiždění za prací od 2001 (trendy)(SLDB 2011)	-	-	záporné hodnoty	kladné hodnoty	+	-
	podíl nezaměstnaných v % (k 31.12.2018)	3,92	1,77	nižší než průměr ORP	vyšší než průměr ORP	-	
ekonomická atraktivita území	rozvojová oblast, osa dle PUR	X	X	ano	ne	-	-
	těžba surovin	X	X	ano	ne	-	
	vzdálenost k silnici I. třídy	X	X	do 5 km	nad 5 km	-	
indikátory							
podíl ploch výrobních aktivit a skladování na celkovém využití ZU v %		6,68	11,05	vyšší než průměr ORP	nižší než průměr ORP		-
daňová výtěžnost na obyvatele v tis. Kč (2019)		14,59	15,91	vyšší než průměr ORP	nižší než průměr ORP		-

soudržnost společenství obyvatel (S) -

klíčové faktory							
veřejná technická infrastruktura	ČOV, odkanalizování	X	X	ano	ne	-	-
	veřejná TI (elektro, plyn, voda)	X	X	ano	ne	-	
sociodemografické podmínky	růst počtu obyvatel od 2001 (trendy)	X	X	ano	ne		-
	přirozený přírůstek od 2001 (trendy)	-	+	kladné hodnoty	záporné hodnoty	-	
	migrační saldo od 2001 (trendy)	-	+	kladné hodnoty	záporné hodnoty	-	
bydlení	dokončené byty (2018)	0	4	vyšší než průměr ORP	nižší než průměr ORP		-
indikátory							
míra naplnění zastavitelných ploch v %		0,00	16,02	vyšší než průměr ORP	nižší než průměr ORP		-
míra naplnění zastavitelných ploch bydlení v %		0,00	19,63	vyšší než průměr ORP	nižší než průměr ORP		-
podíl ploch občanského vybavení na celkovém využití ZU v %		4,56	4,97	vyšší než průměr ORP	nižší než průměr ORP		-
podíl ploch rekreace na celkovém využití ZU v %		0,00	4,36	vyšší než průměr ORP	nižší než průměr ORP		-

Pozn. Při rovnosti +/- rozhoduje trend vývoje klíčového faktoru.

	kód obce	581861	status sídla	obec	www stránky	www.kunicky.cz	
	rozloha	429,4 ha	nadm. výška	530 m n. m.	mikroregion, MAS	Spolek pro rozvoj venkova Moravský kras; Svazek obcí Svitava; MAS Boskovicko PLUS, z.s.	
	počet obyvatel	299	části obce	1	katastrální mapa	DKM	
	katastrální území	Kuničky					
ÚPD, ÚS	Územní plán 2011						
		pozitiva v území			negativa v území		
1	širší územní vztahy						
2	prostorové a funkční uspořádání území						
3	struktura osídlení	zachovaná urbanistická struktura obce					
4	sociodemografické podmínky a bydlení	nižší počet vyjíždějících za prací mírný růst počtu obyvatel					
5	příroda a krajina	území pestré kulturní krajiny přítomnost přírodně významných území vyrovnaná skladba krajiny			nestabilní části krajiny - intenzivně zemědělsky využívané plochy dosavadní způsob obhospodařování zemědělské půdy zemědělská půda je ohrožena vodní erozí		
6	vodní režim a horninové prostředí	území je stabilní, nenachází se zde žádné sesuvné území údolí Holešínského potoka s vodními nádržemi					
7	kvalita životního prostředí						
8	ZPF a pozemky určené k plnění funkcí lesa				zemědělská půda je ohrožena vodní erozí dosavadní způsob obhospodařování zemědělské půdy		
9	občanská vybavenost a její dostupnost veřejná prostranství				nedostatečná občanská vybavenost		
10	dopravní infrastruktura technická infrastruktura				chybí kanalizace a ČOV špatná dostupnost obce v zimním období		
11	ekonomické a hospodářské podmínky				nedostatek pracovních příležitostí		
12	rekreace a cestovní ruch	lokality vhodné pro agroturistiku					
13	bezpečnost a ochrana obyvatel						

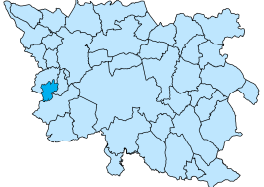

	hodnota		kritérium hodnocení		dílejší + / -	celkové + / -
	obec	ORP	kladné (+)	záporné (-)		

příznivé životní prostředí (Z)							+
klíčové faktory							
horninové prostředí a geologie	sesuvná území	X	X	ne	ano	+	+
	poddolované území	X	X	ne	ano	+	
vodní režim	vodní plochy	X	X	ano	ne	+	
hygiena životního prostředí	zátížení hlukem z dopravy	X	X	ne	ano	+	+
	existence ekologických zátěží v území	X	X	ne	ano	-	
ochrana přírody a krajiny	CHKO Moravský kras	X	X	ano	ne	-	-
	přírodní zajímavost, atraktivita	X	X	ano	ne	-	
indikátory							
změna výměry zemědělské půdy v % (2001 - 2018)	-6,87	-2,35	vyšší než průměr ORP	nižší než průměr ORP	-	-	
podíl ploch sídelní zeleně na celkovém využití ZU v %	0,00	1,59	vyšší než průměr ORP	nižší než průměr ORP	-	-	
míra zasažení zastavěného území pro Q100 v %	0,00	2,81	nižší než průměr ORP	vyšší než průměr ORP	+	+	
míra zasažení aktuálně využitého zastavitelného území pro Q100 v %	0,00	3,31	nižší než průměr ORP	vyšší než průměr ORP	+	+	

hospodářský rozvoj (H)							-
klíčové faktory							
hospodářské podmínky	vyjiždění za prací od 2001 (trendy)(SLDB 2011)	-	-	záporné hodnoty	kladné hodnoty	+	-
	podíl nezaměstnaných v % (k 31.12.2018)	2,66	1,77	nižší než průměr ORP	vyšší než průměr ORP	-	
ekonomická atraktivita území	rozvojová oblast, osa dle PUR	X	X	ano	ne	-	-
	těžba surovin	X	X	ano	ne	-	
	vzdálenost k silnici I. třídy	X	X	do 5 km	nad 5 km	-	
indikátory							
podíl ploch výrobních aktivit a skladování na celkovém využití ZU v %	4,27	11,05	vyšší než průměr ORP	nižší než průměr ORP	-	-	
daňová výtěžnost na obyvatele v tis. Kč (2019)	14,06	15,91	vyšší než průměr ORP	nižší než průměr ORP	-	-	

soudržnost společenství obyvatel (S)							-
klíčové faktory							
veřejná technická infrastruktura	ČOV, odkanalizování	X	X	ano	ne	-	+
	veřejná TI (elektro, plyn, voda)	X	X	ano	ne	+	
sociodemografické podmínky	růst počtu obyvatel od 2001 (trendy)	X	X	ano	ne	+	+
	přirozený přírůstek od 2001 (trendy)	+	+	kladné hodnoty	záporné hodnoty	+	
	migrační saldo od 2001 (trendy)	+	+	kladné hodnoty	záporné hodnoty	+	
bydlení	dokončené byty (2018)	0	4	vyšší než průměr ORP	nižší než průměr ORP	-	
indikátory							
míra naplnění zastavitelných ploch v %	11,97	16,02	vyšší než průměr ORP	nižší než průměr ORP	-	-	
míra naplnění zastavitelných ploch bydlení v %	18,49	19,63	vyšší než průměr ORP	nižší než průměr ORP	-	-	
podíl ploch občanského vybavení na celkovém využití ZU v %	0,92	4,97	vyšší než průměr ORP	nižší než průměr ORP	-	-	
podíl ploch rekreace na celkovém využití ZU v %	3,25	4,36	vyšší než průměr ORP	nižší než průměr ORP	-	-	

Pozn. Při rovnosti +/- rozhoduje trend vývoje klíčového faktoru.

	kód obce	581909	status sídla	obec	www stránky	www.obeclazany.eu	
	rozloha	259,5 ha	nadm. výška	324 m n. m.	mikroregion, MAS	MAS Brána Brněnska, z.s.	
	počet obyvatel	409	části obce	1	katastrální mapa	DKM	
	katastrální území	Lažany					
ÚPD, ÚS	Územní plán 2010						
		pozitiva v území			negativa v území		
1	širší územní vztahy						
2	prostorové a funkční uspořádání území						
3	struktura osídlení						
4	sociodemografické podmínky a bydlení	růst počtu obyvatel od roku 2001 žádaná lokalita z hlediska bydlení					
5	příroda a krajina	území pestré kulturní krajiny přítomnost přírodně významných území mimo zastavěné území jsou vodní toky obklopeny lesními plochami			nestabilní části krajiny - intenzivně zemědělsky využívané plochy nedostatečná ochrana území před přívalem deště a povodněmi		
6	vodní režim a horninové prostředí				v k.ú. obce se nachází sesuvné území		
7	kvalita životního prostředí				znečištění ovzduší a hluk způsobený projíždějící dopravou ze silnice I/43 inverzní poloha části zastavěného území		
8	ZPF a pozemky určené k plnění funkcí lesa				zemědělská půda je ohrožena vodní erozí dosavadní způsob obhospodařování zemědělské půdy		
9	občanská vybavenost a její dostupnost veřejná prostranství						
10	dopravní infrastruktura technická infrastruktura	dobrá dostupnost města Brna			chybí kanalizace a ČOV		
11	ekonomické a hospodářské podmínky						
12	rekreace a cestovní ruch	rekreační areál koupaliště					
13	bezpečnost a ochrana obyvatel						

	hodnota		kritérium hodnocení		díličí + / -	celkové + / -
	obec	ORP	kladné (+)	záporné (-)		

příznivé životní prostředí (Z)

klíčové faktory								
horninové prostředí a geologie	sesuvná území	X	X	ne	ano	-	-	
	poddolované území	X	X	ne	ano	+		
vodní režim	vodní plochy	X	X	ano	ne		-	
hygiena životního prostředí	zátížení hlukem z dopravy	X	X	ne	ano	-	-	
	existence ekologických zátěží v území	X	X	ne	ano	+		
ochrana přírody a krajiny	CHKO Moravský kras	X	X	ano	ne	-	-	
	přírodní zajímavost, atraktivita	X	X	ano	ne	-		
indikátory								
změna výměry zemědělské půdy v % (2001 - 2018)	3,11	-2,35	vyšší než průměr ORP	nižší než průměr ORP		+		
podíl ploch sídelní zeleně na celkovém využití ZU v %	0,86	1,59	vyšší než průměr ORP	nižší než průměr ORP		-		
míra zasažení zastavěného území pro Q100 v %	0,00	2,81	nižší než průměr ORP	vyšší než průměr ORP		+		
míra zasažení aktuálně využitého zastavitelného území pro Q100 v %	0,00	3,31	nižší než průměr ORP	vyšší než průměr ORP		+		

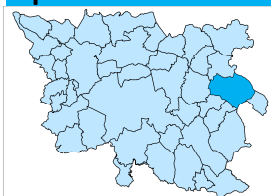
hospodářský rozvoj (H)

klíčové faktory								
hospodářské podmínky	vyjiždění za prací od 2001 (trendy)(SLDB 2011)	-	-	záporné hodnoty	kladné hodnoty	+	-	
	podíl nezaměstnaných v % (k 31.12.2018)	1,79	1,77	nižší než průměr ORP	vyšší než průměr ORP	-		
ekonomická atraktivita území	rozvojová oblast, osa dle PUR	X	X	ano	ne	+	+	
	těžba surovin	X	X	ano	ne	-		
	vzdálenost k silnici I. třídy	X	X	do 5 km	nad 5 km	+		
indikátory								
podíl ploch výrobních aktivit a skladování na celkovém využití ZU v %	0,00	11,05	vyšší než průměr ORP	nižší než průměr ORP		-		
daňová výtěžnost na obyvatele v tis. Kč (2019)	13,23	15,91	vyšší než průměr ORP	nižší než průměr ORP		-		

soudržnost společenství obyvatel (S)

klíčové faktory								
veřejná technická infrastruktura	ČOV, odkanalizování	X	X	ano	ne	-	+	
	veřejná TI (elektro, plyn, voda)	X	X	ano	ne	+		
sociodemografické podmínky	růst počtu obyvatel od 2001 (trendy)	X	X	ano	ne	0	+	
	přirozený přírůstek od 2001 (trendy)	-	+	kladné hodnoty	záporné hodnoty	-		
	migrační saldo od 2001 (trendy)	+	+	kladné hodnoty	záporné hodnoty	+		
bydlení	dokončené byty (2018)	0	4	vyšší než průměr ORP	nižší než průměr ORP		-	
indikátory								
míra naplnění zastavitelných ploch v %	40,34	16,02	vyšší než průměr ORP	nižší než průměr ORP		+		
míra naplnění zastavitelných ploch bydlení v %	38,85	19,63	vyšší než průměr ORP	nižší než průměr ORP		+		
podíl ploch občanského vybavení na celkovém využití ZU v %	1,15	4,97	vyšší než průměr ORP	nižší než průměr ORP		-		
podíl ploch rekreace na celkovém využití ZU v %	7,64	4,36	vyšší než průměr ORP	nižší než průměr ORP		+		

Pozn. Při rovnosti +/- rozhoduje trend vývoje klíčového faktoru.



kód obce	581950	status sídla	obec	www stránky	www.lipovec.cz
rozloha	1156,2 ha	nadm. výška	555 m n. m.	mikroregion, MAS	Spolek pro rozvoj venkova Moravský kras; MAS Moravský kras z.s.
počet obyvatel	1 190	části obce	2	katastrální mapa	bez digitalizace



katastrální území	Lipovec u Blanska				
ÚPD, ÚS	Územní plán obce 2003; počet změn: 3				

		pozitiva v území	negativa v území
1	širší územní vztahy		
2	prostorové a funkční uspořádání území		
3	struktura osídlení		
4	sociodemografické podmínky a bydlení	žádaná lokalita z hlediska bydlení dobrá geografická poloha obce s nabídkou kvalitního bydlení	
5	příroda a krajina	území pestré kulturní krajiny přítomnost přírodně významných území CHKO Moravský kras (západní část území)	nestabilní části krajiny - intenzivně zemědělsky využívané plochy
6	vodní režim a horninové prostředí	území je stabilní, nenachází se zde žádné sesuvné území	
7	kvalita životního prostředí		inverzní poloha části zastavěného území
8	ZPF a pozemky určené k plnění funkcí lesa	bohatá lesnatost (severní a západní část)	zemědělská půda je ohrožena vodní erozí dosavadní způsob obhospodařování zemědělské půdy
9	občanská vybavenost a její dostupnost veřejná prostranství	dostatečné občanské vybavení ve veřejném zájmu	
10	dopravní infrastruktura technická infrastruktura		chybí kanalizace a ČOV
11	ekonomické a hospodářské podmínky		
12	rekreace a cestovní ruch	rekreační potenciál CHKO Moravský kras rekultivovaný bývalý lom „Vápenka“	neexistence koupaliště a rekreačních rybníků
13	bezpečnost a ochrana obyvatel		

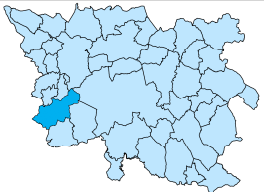

	hodnota		kritérium hodnocení		díličí + / -	celkové + / -
	obec	ORP	kladné (+)	záporné (-)		

příznivé životní prostředí (Z)							+
klíčové faktory							
horninové prostředí a geologie	sesuvná území	X	X	ne	ano	-	+
	poddolované území	X	X	ne	ano	+	
vodní režim	vodní plochy	X	X	ano	ne	-	
hygiena životního prostředí	zátížení hlukem z dopravy	X	X	ne	ano	+	-
	existence ekologických zátěží v území	X	X	ne	ano	-	
ochrana přírody a krajiny	CHKO Moravský kras	X	X	ano	ne	+	+
	přírodní zajímavost, atraktivita	X	X	ano	ne	+	
indikátory							
změna výměry zemědělské půdy v % (2001 - 2018)	-0,53	-2,35	vyšší než průměr ORP	nižší než průměr ORP		+	
podíl ploch sídelní zeleně na celkovém využití ZU v %	0,44	1,59	vyšší než průměr ORP	nižší než průměr ORP		-	
míra zasažení zastavěného území pro Q100 v %	0,00	2,81	nižší než průměr ORP	vyšší než průměr ORP		+	
míra zasažení aktuálně využitého zastavitelného území pro Q100 v %	0,00	3,31	nižší než průměr ORP	vyšší než průměr ORP		+	

hospodářský rozvoj (H)							+
klíčové faktory							
hospodářské podmínky	vyjiždění za prací od 2001 (trendy)(SLDB 2011)	-	-	záporné hodnoty	kladné hodnoty	+	+
	podíl nezaměstnaných v % (k 31.12.2018)	0,95	1,77	nižší než průměr ORP	vyšší než průměr ORP	+	
ekonomická atraktivita území	rozvojová oblast, osa dle PUR	X	X	ano	ne	-	-
	těžba surovin	X	X	ano	ne	-	
	vzdálenost k silnici I. třídy	X	X	do 5 km	nad 5 km	-	
indikátory							
podíl ploch výrobních aktivit a skladování na celkovém využití ZU v %	24,26	11,05	vyšší než průměr ORP	nižší než průměr ORP		+	
daňová výtěžnost na obyvatele v tis. Kč (2019)	16,93	15,91	vyšší než průměr ORP	nižší než průměr ORP		+	

soudržnost společenství obyvatel (S)							+
klíčové faktory							
veřejná technická infrastruktura	ČOV, odkanalizování	X	X	ano	ne	-	+
	veřejná TI (elektro, plyn, voda)	X	X	ano	ne	+	
sociodemografické podmínky	růst počtu obyvatel od 2001 (trendy)	X	X	ano	ne	+	+
	přirozený přírůstek od 2001 (trendy)	+	+	kladné hodnoty	záporné hodnoty	+	
	migrační saldo od 2001 (trendy)	+	+	kladné hodnoty	záporné hodnoty	+	
bydlení	dokončené byty (2018)	6	4	vyšší než průměr ORP	nižší než průměr ORP		+
indikátory							
míra naplnění zastavitelných ploch v %	38,03	16,02	vyšší než průměr ORP	nižší než průměr ORP		+	
míra naplnění zastavitelných ploch bydlení v %	52,73	19,63	vyšší než průměr ORP	nižší než průměr ORP		+	
podíl ploch občanského vybavení na celkovém využití ZU v %	6,35	4,97	vyšší než průměr ORP	nižší než průměr ORP		+	
podíl ploch rekreace na celkovém využití ZU v %	1,36	4,36	vyšší než průměr ORP	nižší než průměr ORP		-	

Pozn. Při rovnosti +/- rozhoduje trend vývoje klíčového faktoru.

	kód obce	581968	status sídla	obec	www stránky	www.lipuvka.eu	
	rozloha	991,5 ha	nadm. výška	364 m n. m.	mikroregion, MAS	MAS Brána Brněnska, z.s.	
	počet obyvatel	1 345	části obce	1	katastrální mapa	DKM	
	katastrální území	Lipůvka					
ÚPD, ÚS	Územní plán 2008; počet změn: 1 Územní studie: 2						
		pozitiva v území			negativa v území		
1	širší územní vztahy						
2	prostorové a funkční uspořádání území						
3	struktura osídlení						
4	sociodemografické podmínky a bydlení	růst počtu obyvatel od roku 2001 dobrá geografická poloha obce s nabídkou kvalitního bydlení žádaná lokalita z hlediska bydlení					
5	příroda a krajina	území pestré kulturní krajiny přítomnost přírodně významných území			nestabilní části krajiny - intenzivně zemědělsky využívané plochy nedostatečná ochrana území před přívalem deště a povodněmi		
6	vodní režim a horninové prostředí	území je stabilní, nenachází se zde žádné sesuvné území					
7	kvalita životního prostředí				znečištění ovzduší a hluk, vibrace způsobené projíždějící dopravou ze silnice I/43		
8	ZPF a pozemky určené k plnění funkcí lesa	bohatá lesnatost v severní části k.ú.			zemědělská půda je ohrožena vodní erozí dosavadní způsob obhospodařování zemědělské půdy		
9	občanská vybavenost a její dostupnost veřejná prostranství						
10	dopravní infrastruktura technická infrastruktura	dobrá dostupnost města Brna dobrá dostupnost města Blanska					
11	ekonomické a hospodářské podmínky	existence podnikatelských subjektů příznivá poloha obce v blízkosti pracovních příležitostí menší počet vyjíždějících obyvatel za prací					
12	rekreace a cestovní ruch	nový sportovní areál pro každodenní sportovní využití a rekreaci blízkost přírodního zázemí pro krátkodobou rekreaci					
13	bezpečnost a ochrana obyvatel						

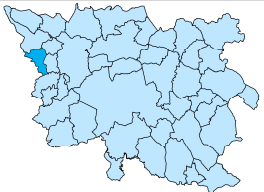

	hodnota		kritérium hodnocení		díličí + / -	celkové + / -
	obec	ORP	kladné (+)	záporné (-)		

příznivé životní prostředí (Z)							-
klíčové faktory							
horninové prostředí a geologie	sesuvná území	X	X	ne	ano	-	-
	poddolované území	X	X	ne	ano	+	
vodní režim	vodní plochy	X	X	ano	ne	-	
hygiena životního prostředí	zátížení hlukem z dopravy	X	X	ne	ano	-	-
	existence ekologických zátěží v území	X	X	ne	ano	-	
ochrana přírody a krajiny	CHKO Moravský kras	X	X	ano	ne	-	+
	přírodní zajímavost, atraktivita	X	X	ano	ne	+	
indikátory							
změna výměry zemědělské půdy v % (2001 - 2018)		-3,32	-2,35	vyšší než průměr ORP	nižší než průměr ORP	-	
podíl ploch sídelní zeleně na celkovém využití ZU v %		1,10	1,59	vyšší než průměr ORP	nižší než průměr ORP	-	
míra zasažení zastavěného území pro Q100 v %		0,01	2,81	nižší než průměr ORP	vyšší než průměr ORP	+	
míra zasažení aktuálně využitého zastavitelného území pro Q100 v %		0,59	3,31	nižší než průměr ORP	vyšší než průměr ORP	+	

hospodářský rozvoj (H)							+
klíčové faktory							
hospodářské podmínky	vyjiždění za prací od 2001 (trendy)(SLDB 2011)	-	-	záporné hodnoty	kladné hodnoty	+	+
	podíl nezaměstnaných v % (k 31.12.2018)	1,38	1,77	nižší než průměr ORP	vyšší než průměr ORP	+	
ekonomická atraktivita území	rozvojová oblast, osa dle PUR	X	X	ano	ne	+	+
	těžba surovin	X	X	ano	ne	-	
	vzdálenost k silnici I. třídy	X	X	do 5 km	nad 5 km	+	
indikátory							
podíl ploch výrobních aktivit a skladování na celkovém využití ZU v %		7,25	11,05	vyšší než průměr ORP	nižší než průměr ORP	-	
daňová výtěžnost na obyvatele v tis. Kč (2019)		16,98	15,91	vyšší než průměr ORP	nižší než průměr ORP	+	

soudržnost společenství obyvatel (S)							+
klíčové faktory							
veřejná technická infrastruktura	ČOV, odkanalizování	X	X	ano	ne	+	+
	veřejná TI (elektro, plyn, voda)	X	X	ano	ne	+	
sociodemografické podmínky	růst počtu obyvatel od 2001 (trendy)	X	X	ano	ne	+	+
	přirozený přírůstek od 2001 (trendy)	+	+	kladné hodnoty	záporné hodnoty	+	
	migrační saldo od 2001 (trendy)	+	+	kladné hodnoty	záporné hodnoty	+	
bydlení	dokončené byty (2018)	7	4	vyšší než průměr ORP	nižší než průměr ORP	+	
indikátory							
míra naplnění zastavitelných ploch v %		10,20	16,02	vyšší než průměr ORP	nižší než průměr ORP	-	
míra naplnění zastavitelných ploch bydlení v %		14,58	19,63	vyšší než průměr ORP	nižší než průměr ORP	-	
podíl ploch občanského vybavení na celkovém využití ZU v %		5,62	4,97	vyšší než průměr ORP	nižší než průměr ORP	+	
podíl ploch rekreace na celkovém využití ZU v %		1,69	4,36	vyšší než průměr ORP	nižší než průměr ORP	-	

Pozn. Při rovnosti +/- rozhoduje trend vývoje klíčového faktoru.

	kód obce	581992	status sídla	obec	www stránky	www.lube.webnode.cz	
	rozloha	353,2 ha	nadm. výška	369 m n. m.	mikroregion, MAS	MAS Moravský kras z.s.	
	počet obyvatel	92	části obce	1	katastrální mapa	DKM	
	katastrální území	Lubě					
ÚPD, ÚS	Územní plán 2018						
		pozitiva v území			negativa v území		
1	širší územní vztahy						
2	prostorové a funkční uspořádání území						
3	struktura osídlení						
4	sociodemografické podmínky a bydlení					pokles počtu obyvatelstva od roku 2007	
5	příroda a krajina	území pestré kulturní krajiny významné krajinné prvky a Přírodní památka Krkatá bába				nestabilní části krajiny - intenzivně zemědělsky využívané plochy nedostatečná ochrana území před přívalem deště a povodněmi	
6	vodní režim a horninové prostředí	malý vodní tok s vodními plochami				v území se nacházejí dvě potenciální sesuvná území	
7	kvalita životního prostředí						
8	ZPF a pozemky určené k plnění funkcí lesa	bohatá lesnatost				zemědělská půda je ohrožena vodní erozí dosavadní způsob obhospodařování zemědělské půdy	
9	občanská vybavenost a její dostupnost veřejná prostranství					nedostatečné občanské vybavení ve veřejném zájmu	
10	dopravní infrastruktura technická infrastruktura					špatná dopravní dostupnost špatná dostupnost v zimním období	
11	ekonomické a hospodářské podmínky					vysoký počet vyjíždějících obyvatel za prací absence pracovních příležitostí	
12	rekreace a cestovní ruch	rekreační potenciál atraktivní krajiny tábořiště v údolí potoka Lubě chov koní v blízkých Hlubokých Dvorech					
13	bezpečnost a ochrana obyvatel						

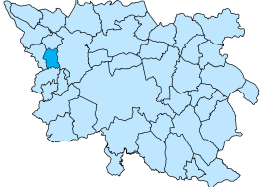
	hodnota		kritérium hodnocení		díličí + / -	celkové + / -
	obec	ORP	kladné (+)	záporné (-)		

příznivé životní prostředí (Z)							+
klíčové faktory							
horninové prostředí a geologie	sesuvná území	X	X	ne	ano	-	-
	poddolované území	X	X	ne	ano	-	
vodní režim	vodní plochy	X	X	ano	ne		+
hygiena životního prostředí	zátížení hlukem z dopravy	X	X	ne	ano	+	+
	existence ekologických zátěží v území	X	X	ne	ano	+	
ochrana přírody a krajiny	CHKO Moravský kras	X	X	ano	ne	-	+
	přírodní zajímavost, atraktivita	X	X	ano	ne	+	
indikátory							
změna výměry zemědělské půdy v % (2001 - 2018)		-0,46	-2,35	vyšší než průměr ORP	nižší než průměr ORP		+
podíl ploch sídelní zeleně na celkovém využití ZU v %		0,00	1,59	vyšší než průměr ORP	nižší než průměr ORP		-
míra zasažení zastavěného území pro Q100 v %		0,00	2,81	nižší než průměr ORP	vyšší než průměr ORP		+
míra zasažení aktuálně využitého zastavitelného území pro Q100 v %		0,00	3,31	nižší než průměr ORP	vyšší než průměr ORP		+

hospodářský rozvoj (H)							-
klíčové faktory							
hospodářské podmínky	vyjiždění za prací od 2001 (trendy)(SLDB 2011)	-	-	záporné hodnoty	kladné hodnoty	+	-
	podíl nezaměstnaných v % (k 31.12.2018)	0,00	1,77	nižší než průměr ORP	vyšší než průměr ORP	+	
ekonomická atraktivita území	rozvojová oblast, osa dle PUR	X	X	ano	ne	-	-
	těžba surovin	X	X	ano	ne	-	
	vzdálenost k silnici I. třídy	X	X	do 5 km	nad 5 km	-	
indikátory							
podíl ploch výrobních aktivit a skladování na celkovém využití ZU v %		0,00	11,05	vyšší než průměr ORP	nižší než průměr ORP		-
daňová výtěžnost na obyvatele v tis. Kč (2019)		16,84	15,91	vyšší než průměr ORP	nižší než průměr ORP		+

soudržnost společenství obyvatel (S)							-
klíčové faktory							
veřejná technická infrastruktura	ČOV, odkanalizování	X	X	ano	ne	-	+
	veřejná TI (elektro, plyn, voda)	X	X	ano	ne	+	
sociodemografické podmínky	růst počtu obyvatel od 2001 (trendy)	X	X	ano	ne	-	-
	přirozený přírůstek od 2001 (trendy)	-	+	kladné hodnoty	záporné hodnoty	-	
	migrační saldo od 2001 (trendy)	-	+	kladné hodnoty	záporné hodnoty	-	
bydlení	dokončené byty (2018)	0	4	vyšší než průměr ORP	nižší než průměr ORP		-
indikátory							
míra naplnění zastavitelných ploch v %		0,00	16,02	vyšší než průměr ORP	nižší než průměr ORP		-
míra naplnění zastavitelných ploch bydlení v %		0,00	19,63	vyšší než průměr ORP	nižší než průměr ORP		-
podíl ploch občanského vybavení na celkovém využití ZU v %		2,75	4,97	vyšší než průměr ORP	nižší než průměr ORP		-
podíl ploch rekreace na celkovém využití ZU v %		5,49	4,36	vyšší než průměr ORP	nižší než průměr ORP		+

Pozn. Při rovnosti +/- rozhoduje trend vývoje klíčového faktoru.

	kód obce	582034	status sídla	obec	www stránky	www.malalhota.cz
	rozloha	263,4 ha	nadm. výška	387 m n. m.	mikroregion, MAS	Svazek obcí Černoohorsko; MAS Moravský kras z.s.
	počet obyvatel	154	části obce	1	katastrální mapa	DKM
	katastrální území	Malá Lhota				
ÚPD, ÚS	Územní plán obce 2003; počet změn: 2					
		pozitiva v území			negativa v území	
1	širší územní vztahy					
2	prostorové a funkční uspořádání území					
3	struktura osídlení					
4	sociodemografické podmínky a bydlení	dobrá geografická poloha obce s nabídkou kvalitního bydlení žádaná lokalita z hlediska bydlení				
5	příroda a krajina	území pestré kulturní krajiny přítomnost přírodně významných území mimo zastavěné území jsou vodní toky obklopeny lesními plochami			nestabilní části krajiny - intenzivně zemědělsky využívané plochy nedostatečná ochrana území před přívalem deště a povodněmi	
6	vodní režim a horninové prostředí	území je stabilní, nenachází se zde žádné sesuvné území				
7	kvalita životního prostředí				inverzní poloha části zastavěného území	
8	ZPF a pozemky určené k plnění funkcí lesa				zemědělská půda je ohrožena vodní erozí dosavadní způsob obhospodařování zemědělské půdy	
9	občanská vybavenost a její dostupnost veřejná prostranství					
10	dopravní infrastruktura technická infrastruktura				chybí kanalizace a ČOV	
11	ekonomické a hospodářské podmínky					
12	rekreace a cestovní ruch					
13	bezpečnost a ochrana obyvatel					

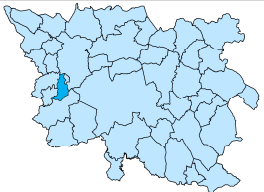
	hodnota		kritérium hodnocení		dílejší + / -	celkové + / -
	obec	ORP	kladné (+)	záporné (-)		

příznivé životní prostředí (Z)							+	
klíčové faktory								
horninové prostředí a geologie	sesuvná území	X	X	ne	ano	-	+	
	poddolované území	X	X	ne	ano	+		
vodní režim	vodní plochy	X	X	ano	ne	-		
hygiena životního prostředí	zátížení hlukem z dopravy	X	X	ne	ano	+	+	
	existence ekologických zátěží v území	X	X	ne	ano	+		
ochrana přírody a krajiny	CHKO Moravský kras	X	X	ano	ne	-	+	
	přírodní zajímavost, atraktivita	X	X	ano	ne	+		
indikátory								
změna výměry zemědělské půdy v % (2001 - 2018)	-0,46	-2,35	vyšší než průměr ORP	nižší než průměr ORP	+			
podíl ploch sídelní zeleně na celkovém využití ZU v %	0,00	1,59	vyšší než průměr ORP	nižší než průměr ORP	-			
míra zasažení zastavěného území pro Q100 v %	0,00	2,81	nižší než průměr ORP	vyšší než průměr ORP	+			
míra zasažení aktuálně využitého zastavitelného území pro Q100 v %	0,00	3,31	nižší než průměr ORP	vyšší než průměr ORP	+			

hospodářský rozvoj (H)							-	
klíčové faktory								
hospodářské podmínky	vyjiždění za prací od 2001 (trendy)(SLDB 2011)	-	-	záporné hodnoty	kladné hodnoty	+	-	
	podíl nezaměstnaných v % (k 31.12.2018)	3,23	1,77	nižší než průměr ORP	vyšší než průměr ORP	-		
ekonomická atraktivita území	rozvojová oblast, osa dle PUR	X	X	ano	ne	-	+	
	těžba surovin	X	X	ano	ne	-		
	vzdálenost k silnici I. třídy	X	X	do 5 km	nad 5 km	+		
indikátory								
podíl ploch výrobních aktivit a skladování na celkovém využití ZU v %	0,00	11,05	vyšší než průměr ORP	nižší než průměr ORP	-			
daňová výtěžnost na obyvatele v tis. Kč (2019)	14,54	15,91	vyšší než průměr ORP	nižší než průměr ORP	-			

soudržnost společenství obyvatel (S)							+	
klíčové faktory								
veřejná technická infrastruktura	ČOV, odkanalizování	X	X	ano	ne	-	+	
	veřejná TI (elektro, plyn, voda)	X	X	ano	ne	+		
sociodemografické podmínky	růst počtu obyvatel od 2001 (trendy)	X	X	ano	ne	+	+	
	přirozený přírůstek od 2001 (trendy)	-	+	kladné hodnoty	záporné hodnoty	-		
	migrační saldo od 2001 (trendy)	+	+	kladné hodnoty	záporné hodnoty	+		
bydlení	dokončené byty (2018)	2	4	vyšší než průměr ORP	nižší než průměr ORP	-		
indikátory								
míra naplnění zastavitelných ploch v %	34,27	16,02	vyšší než průměr ORP	nižší než průměr ORP	+			
míra naplnění zastavitelných ploch bydlení v %	37,94	19,63	vyšší než průměr ORP	nižší než průměr ORP	+			
podíl ploch občanského vybavení na celkovém využití ZU v %	0,09	4,97	vyšší než průměr ORP	nižší než průměr ORP	-			
podíl ploch rekreace na celkovém využití ZU v %	0,92	4,36	vyšší než průměr ORP	nižší než průměr ORP	-			

Pozn. Při rovnosti +/- rozhoduje trend vývoje klíčového faktoru.

	kód obce	582077	status sídla	obec	www stránky	www.obecmilonice.cz
	rozloha	258,7 ha	nadm. výška	365 m n. m.	mikroregion, MAS	MAS Moravský kras z.s.
	počet obyvatel	172	části obce	1	katastrální mapa	DKM
	katastrální území	Milonice u Lipůvky				
ÚPD, ÚS	Územní plán 2012 (ÚZ 2018); počet změn: 4					
		pozitiva v území			negativa v území	
1	širší územní vztahy					
2	prostorové a funkční uspořádání území					
3	struktura osídlení					
4	sociodemografické podmínky a bydlení	růst počtu obyvatel od roku 2001 žádaná lokalita z hlediska bydlení				
5	příroda a krajina	území pestré kulturní krajiny přítomnost přírodně významných území mimo zastavěné území jsou vodní toky obklopeny lesními plochami			nestabilní části krajiny - intenzivně zemědělsky využívané plochy nedostatečná ochrana území před přívalem deště a povodněmi	
6	vodní režim a horninové prostředí	území je stabilní, nenachází se zde žádné sesuvné území				
7	kvalita životního prostředí				znečištění ovzduší a hluk způsobený projíždějící dopravou ze silnice I/43 inverzní poloha části zastavěného území hluk ze silnice I/43	
8	ZPF a pozemky určené k plnění funkcí lesa				zemědělská půda je ohrožena vodní erozí dosavadní způsob obhospodařování zemědělské půdy	
9	občanská vybavenost a její dostupnost veřejná prostranství					
10	dopravní infrastruktura technická infrastruktura	dobrá dostupnost města Brna			chybí kanalizace a ČOV	
11	ekonomické a hospodářské podmínky					
12	rekreace a cestovní ruch				neexistence koupaliště a rekreačních rybníků	
13	bezpečnost a ochrana obyvatel					

	hodnota		kritérium hodnocení		dílejší + / -	celkové + / -
	obec	ORP	kladné (+)	záporné (-)		

příznivé životní prostředí (Z)

příznivé životní prostředí (Z)							-
klíčové faktory							
horninové prostředí a geologie	sesuvná území	X	X	ne	ano	-	-
	poddolované území	X	X	ne	ano	+	
vodní režim	vodní plochy	X	X	ano	ne	-	
hygiena životního prostředí	zátěžení hlukem z dopravy	X	X	ne	ano	-	-
	existence ekologických zátěží v území	X	X	ne	ano	-	
ochrana přírody a krajiny	CHKO Moravský kras	X	X	ano	ne	-	-
	přírodní zajímavost, atraktivita	X	X	ano	ne	-	
indikátory							
změna výměry zemědělské půdy v % (2001 - 2018)	-0,19	-2,35	vyšší než průměr ORP	nižší než průměr ORP		+	
podíl ploch sídelní zeleně na celkovém využití ZU v %	1,38	1,59	vyšší než průměr ORP	nižší než průměr ORP		-	
míra zasažení zastavěného území pro Q100 v %	0,00	2,81	nižší než průměr ORP	vyšší než průměr ORP		+	
míra zasažení aktuálně využitého zastavitelného území pro Q100 v %	0,00	3,31	nižší než průměr ORP	vyšší než průměr ORP		+	

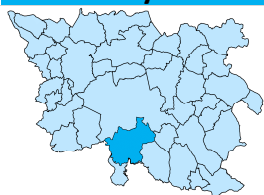
hospodářský rozvoj (H)

hospodářský rozvoj (H)							-
klíčové faktory							
hospodářské podmínky	vyjiždění za prací od 2001 (trendy)(SLDB 2011)	-	-	záporné hodnoty	kladné hodnoty	+	-
	podíl nezaměstnaných v % (k 31.12.2018)	0,00	1,77	nižší než průměr ORP	vyšší než průměr ORP	+	
ekonomická atraktivita území	rozvojová oblast, osa dle PUR	X	X	ano	ne	+	+
	těžba surovin	X	X	ano	ne	-	
	vzdálenost k silnici I. třídy	X	X	do 5 km	nad 5 km	+	
indikátory							
podíl ploch výrobních aktivit a skladování na celkovém využití ZU v %	10,74	11,05	vyšší než průměr ORP	nižší než průměr ORP		-	
daňová výtěžnost na obyvatele v tis. Kč (2019)	14,10	15,91	vyšší než průměr ORP	nižší než průměr ORP		-	

soudržnost společenství obyvatel (S)

soudržnost společenství obyvatel (S)							-
klíčové faktory							
veřejná technická infrastruktura	ČOV, odkanalizování	X	X	ano	ne	-	+
	veřejná TI (elektro, plyn, voda)	X	X	ano	ne	+	
sociodemografické podmínky	růst počtu obyvatel od 2001 (trendy)	X	X	ano	ne	-	-
	přirozený přírůstek od 2001 (trendy)	-	+	kladné hodnoty	záporné hodnoty	-	
	migrační saldo od 2001 (trendy)	-	+	kladné hodnoty	záporné hodnoty	-	
bydlení	dokončené byty (2018)	0	4	vyšší než průměr ORP	nižší než průměr ORP		-
indikátory							
míra naplnění zastavitelných ploch v %	1,87	16,02	vyšší než průměr ORP	nižší než průměr ORP		-	
míra naplnění zastavitelných ploch bydlení v %	2,44	19,63	vyšší než průměr ORP	nižší než průměr ORP		-	
podíl ploch občanského vybavení na celkovém využití ZU v %	1,55	4,97	vyšší než průměr ORP	nižší než průměr ORP		-	
podíl ploch rekreace na celkovém využití ZU v %	0,51	4,36	vyšší než průměr ORP	nižší než průměr ORP		-	

Pozn. Při rovnosti +/- rozhoduje trend vývoje klíčového faktoru.



kód obce	582166	status sídla	obec	www stránky	www.olomucany.cz
rozloha	1513,2 ha	nadm. výška	358 m n. m.	mikroregion, MAS	Spolek pro rozvoj venkova Moravský kras; MAS Moravský kras z.s.
počet obyvatel	1 076	části obce	1	katastrální mapa	DKM



katastrální území	Olomučany
ÚPD, ÚS	Územní plán 2012 (ÚZ 2018); počet změn: 9

		pozitiva v území	negativa v území
1	širší územní vztahy		
2	prostorové a funkční uspořádání území		
3	struktura osídlení		
4	sociodemografické podmínky a bydlení	růst počtu obyvatel od roku 2001 dobrá geografická poloha obce s nabídkou kvalitního bydlení žádaná lokalita z hlediska bydlení	
5	příroda a krajina	území pestré kulturní krajiny přítomnost přírodně významných území CHKO Moravský kras	nedostatečná ochrana území před přívalem deště a povodněmi
6	vodní režim a horninové prostředí	území je stabilní, nenachází se zde žádné sesuvné území	poddolovaná území v části k.ú.
7	kvalita životního prostředí		inverzní poloha části zastavěného území
8	ZPF a pozemky určené k plnění funkcí lesa	bohatá lesnatost	zemědělská půda je ohrožena vodní erozí dosavadní způsob obhospodařování zemědělské půdy
9	občanská vybavenost a její dostupnost veřejná prostranství	dobrá občanská vybavenost	
10	dopravní infrastruktura technická infrastruktura	dobrá dostupnost města Blanska	chybí kanalizace a ČOV problematická dopravní dostupnost ke stávajícím RD (vzhledem ke konfiguraci terénu)
11	ekonomické a hospodářské podmínky	existence podnikatelských subjektů	
12	rekreace a cestovní ruch	rekreační potenciál CHKO Moravský kras rozvinutá turistika a cykloturistika využívající nabídky služeb obce (především v oblasti stravování)	neexistence koupaliště a rekreačních rybníků
13	bezpečnost a ochrana obyvatel		

	hodnota		kritérium hodnocení		díličí + / -	celkové + / -
	obec	ORP	kladné (+)	záporné (-)		

příznivé životní prostředí (Z) +

klíčové faktory							
horninové prostředí a geologie	sesuvná území	X	X	ne	ano	-	-
	poddolované území	X	X	ne	ano	-	
vodní režim	vodní plochy	X	X	ano	ne		+
hygiena životního prostředí	zatižení hlukem z dopravy	X	X	ne	ano	+	+
	existence ekologických zátěží v území	X	X	ne	ano	-	
ochrana přírody a krajiny	CHKO Moravský kras	X	X	ano	ne	+	+
	přírodní zajímavost, atraktivita	X	X	ano	ne	+	
indikátory							
změna výměry zemědělské půdy v % (2001 - 2018)		-1,57	-2,35	vyšší než průměr ORP	nižší než průměr ORP		+
podíl ploch sídelní zeleně na celkovém využití ZU v %		0,00	1,59	vyšší než průměr ORP	nižší než průměr ORP		-
míra zasažení zastavěného území pro Q100 v %		0,48	2,81	nižší než průměr ORP	vyšší než průměr ORP		+
míra zasažení aktuálně využitého zastavitelného území pro Q100 v %		0,00	3,31	nižší než průměr ORP	vyšší než průměr ORP		+

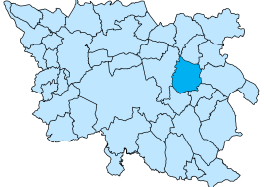

hospodářský rozvoj (H) -

klíčové faktory							
hospodářské podmínky	vyjiždění za prací od 2001 (trendy)(SLDB 2011)	-	-	záporné hodnoty	kladné hodnoty	+	+
	podíl nezaměstnaných v % (k 31.12.2018)	1,71	1,77	nižší než průměr ORP	vyšší než průměr ORP	+	
ekonomická atraktivita území	rozvojová oblast, osa dle PUR	X	X	ano	ne	-	-
	těžba surovin	X	X	ano	ne	-	
	vzdálenost k silnici I. třídy	X	X	do 5 km	nad 5 km	-	
indikátory							
podíl ploch výrobních aktivit a skladování na celkovém využití ZU v %		9,09	11,05	vyšší než průměr ORP	nižší než průměr ORP		-
daňová výtěžnost na obyvatele v tis. Kč (2019)		15,26	15,91	vyšší než průměr ORP	nižší než průměr ORP		-

soudržnost společenství obyvatel (S) +

klíčové faktory							
veřejná technická infrastruktura	ČOV, odkanalizování	X	X	ano	ne	-	+
	veřejná TI (elektro, plyn, voda)	X	X	ano	ne	+	
sociodemografické podmínky	růst počtu obyvatel od 2001 (trendy)	X	X	ano	ne	+	+
	přirozený přírůstek od 2001 (trendy)	+	+	kladné hodnoty	záporné hodnoty	+	
	migrační saldo od 2001 (trendy)	+	+	kladné hodnoty	záporné hodnoty	+	
bydlení	dokončené byty (2018)	1	4	vyšší než průměr ORP	nižší než průměr ORP		-
indikátory							
míra naplnění zastavitelných ploch v %		3,72	16,02	vyšší než průměr ORP	nižší než průměr ORP		-
míra naplnění zastavitelných ploch bydlení v %		5,29	19,63	vyšší než průměr ORP	nižší než průměr ORP		-
podíl ploch občanského vybavení na celkovém využití ZU v %		6,87	4,97	vyšší než průměr ORP	nižší než průměr ORP		+
podíl ploch rekreace na celkovém využití ZU v %		17,25	4,36	vyšší než průměr ORP	nižší než průměr ORP		+

Pozn. Při rovnosti +/- rozhoduje trend vývoje klíčového faktoru.

	kód obce	582182	status sídla	městys	www stránky	www.ostrovumacochy.cz		
	rozloha	882,2 ha	nadm. výška	485 m n. m.	mikroregion, MAS	Spolek pro rozvoj venkova Moravský kras; MAS Moravský kras z.s.		
	počet obyvatel	1 137	části obce	1	katastrální mapa	bez digitalizace		
	katastrální území	Ostrov u Macochy						
	ÚPD, ÚS	Územní plán obce 2004; počet změn: 3						
		pozitiva v území			negativa v území			
1	širší územní vztahy							
2	prostorové a funkční uspořádání území							
3	struktura osídlení							
4	sociodemografické podmínky a bydlení	žádaná lokalita z hlediska bydlení dobrá geografická poloha obce s nabídkou kvalitního bydlení			stagnace růstu počtu obyvatelstva od r. 2007			
5	příroda a krajina	území pestré kulturní krajiny přítomnost přírodně významných území CHKO Moravský kras			nestabilní části krajiny - intenzivně zemědělsky využívané plochy			
6	vodní režim a horninové prostředí	území je stabilní, nenachází se zde žádné sesuvné území vodní plocha ve střední části obce						
7	kvalita životního prostředí				živočišná výroba v zemědělském areálu - zápach inverzní poloha části zastavěného území dopravní zátěž ze silnice II/373			
8	ZPF a pozemky určené k plnění funkcí lesa	bohatá lesnatost			zemědělská půda je ohrožena vodní erozí dosavadní způsob obhospodařování zemědělské půdy			
9	občanská vybavenost a její dostupnost veřejná prostranství	dostatečné občanské vybavení ve veřejném zájmu						
10	dopravní infrastruktura technická infrastruktura	dobrá dostupnost města Blanska						
11	ekonomické a hospodářské podmínky	existence podnikatelských subjektů						
12	rekreace a cestovní ruch	rekreační potenciál CHKO Moravský kras veřejně přístupné jeskyně rybník využívaný k rekreaci						
13	bezpečnost a ochrana obyvatel							

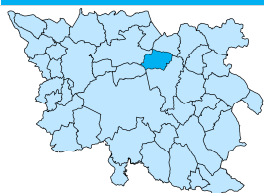
	hodnota		kritérium hodnocení		dílejší + / -	celkové + / -
	obec	ORP	kladné (+)	záporné (-)		

příznivé životní prostředí (Z)							+
klíčové faktory							
horninové prostředí a geologie	sesuvná území	X	X	ne	ano	-	+
	poddolované území	X	X	ne	ano	+	
vodní režim	vodní plochy	X	X	ano	ne		+
hygiena životního prostředí	zatižení hlukem z dopravy	X	X	ne	ano	+	+
	existence ekologických zátěží v území	X	X	ne	ano	-	
ochrana přírody a krajiny	CHKO Moravský kras	X	X	ano	ne	+	+
	přírodní zajímavost, atraktivita	X	X	ano	ne	+	
indikátory							
změna výměry zemědělské půdy v % (2001 - 2018)		-0,78	-2,35	vyšší než průměr ORP	nižší než průměr ORP		+
podíl ploch sídelní zeleně na celkovém využití ZU v %		0,00	1,59	vyšší než průměr ORP	nižší než průměr ORP		-
míra zasažení zastavěného území pro Q100 v %		0,00	2,81	nižší než průměr ORP	vyšší než průměr ORP		+
míra zasažení aktuálně využitého zastavitelného území pro Q100 v %		0,00	3,31	nižší než průměr ORP	vyšší než průměr ORP		+

hospodářský rozvoj (H)							-
klíčové faktory							
hospodářské podmínky	vyjiždění za prací od 2001 (trendy)(SLDB 2011)	-	-	záporné hodnoty	kladné hodnoty	+	+
	podíl nezaměstnaných v % (k 31.12.2018)	2,10	1,77	nižší než průměr ORP	vyšší než průměr ORP	-	
ekonomická atraktivita území	rozvojová oblast, osa dle PUR	X	X	ano	ne	-	-
	těžba surovin	X	X	ano	ne	-	
	vzdálenost k silnici I. třídy	X	X	do 5 km	nad 5 km	-	
indikátory							
podíl ploch výrobních aktivit a skladování na celkovém využití ZU v %		9,25	11,05	vyšší než průměr ORP	nižší než průměr ORP		-
daňová výtěžnost na obyvatele v tis. Kč (2019)		16,63	15,91	vyšší než průměr ORP	nižší než průměr ORP		+

soudržnost společenství obyvatel (S)							+
klíčové faktory							
veřejná technická infrastruktura	ČOV, odkanalizování	X	X	ano	ne	+	+
	veřejná TI (elektro, plyn, voda)	X	X	ano	ne	+	
sociodemografické podmínky	růst počtu obyvatel od 2001 (trendy)	X	X	ano	ne	0	+
	přirozený přírůstek od 2001 (trendy)	-	+	kladné hodnoty	záporné hodnoty	-	
	migrační saldo od 2001 (trendy)	+	+	kladné hodnoty	záporné hodnoty	+	
bydlení	dokončené byty (2018)	2	4	vyšší než průměr ORP	nižší než průměr ORP		-
indikátory							
míra naplnění zastavitelných ploch v %		11,73	16,02	vyšší než průměr ORP	nižší než průměr ORP		-
míra naplnění zastavitelných ploch bydlení v %		16,01	19,63	vyšší než průměr ORP	nižší než průměr ORP		-
podíl ploch občanského vybavení na celkovém využití ZU v %		10,42	4,97	vyšší než průměr ORP	nižší než průměr ORP		+
podíl ploch rekreace na celkovém využití ZU v %		0,38	4,36	vyšší než průměr ORP	nižší než průměr ORP		-

Pozn. Při rovnosti +/- rozhoduje trend vývoje klíčového faktoru.



kód obce	582212	status sídla	obec	www stránky	www.oupetrovice.cz
rozloha	499,9 ha	nadm. výška	547 m n. m.	mikroregion, MAS	MAS Moravský kras z.s.
počet obyvatel	650	části obce	1	katastrální mapa	KMD
katastrální území	Petrovice u Blanska				
ÚPD, ÚS	Územní plán 2010				



		pozitiva v území	negativa v území
1	širší územní vztahy		
2	prostorové a funkční uspořádání území		
3	struktura osídlení		
4	sociodemografické podmínky a bydlení	růst počtu obyvatel dobrá geografická poloha obce s nabídkou kvalitního bydlení	
5	příroda a krajina	území pestré kulturní krajiny přítomnost přírodně významných území CHKO Moravský kras (východní část území)	nestabilní části krajiny - intenzivně zemědělsky využívané plochy
6	vodní režim a horninové prostředí	území je stabilní, nenachází se zde žádné sesuvné území vodní plochy směrem k obci Veselice	
7	kvalita životního prostředí		dopravní zátěž ze silnice II/377
8	ZPF a pozemky určené k plnění funkcí lesa	bohatá lesnatost	zemědělská půda je ohrožena vodní erozí dosavadní způsob obhospodařování zemědělské půdy
9	občanská vybavenost a její dostupnost veřejná prostranství		
10	dopravní infrastruktura technická infrastruktura	dobrá dostupnost města Blanska	chybí kanalizace a ČOV
11	ekonomické a hospodářské podmínky	existence podnikatelských subjektů	
12	rekreace a cestovní ruch	rekreační potenciál CHKO Moravský kras	
13	bezpečnost a ochrana obyvatel		

	hodnota		kritérium hodnocení		díličí + / -	celkové + / -
	obec	ORP	kladné (+)	záporné (-)		

příznivé životní prostředí (Z)

+

klíčové faktory							
horninové prostředí a geologie	sesuvná území	X	X	ne	ano	+	+
	poddolované území	X	X	ne	ano	+	
vodní režim	vodní plochy	X	X	ano	ne		+
hygiena životního prostředí	zatižení hlukem z dopravy	X	X	ne	ano	+	-
	existence ekologických zátěží v území	X	X	ne	ano	-	
ochrana přírody a krajiny	CHKO Moravský kras	X	X	ano	ne	+	+
	přírodní zajímavost, atraktivita	X	X	ano	ne	+	
indikátory							
změna výměry zemědělské půdy v % (2001 - 2018)		-0,94	-2,35	vyšší než průměr ORP	nižší než průměr ORP		+
podíl ploch sídelní zeleně na celkovém využití ZU v %		3,11	1,59	vyšší než průměr ORP	nižší než průměr ORP		+
míra zasažení zastavěného území pro Q100 v %		0,00	2,81	nižší než průměr ORP	vyšší než průměr ORP		+
míra zasažení aktuálně využitého zastavitelného území pro Q100 v %		0,00	3,31	nižší než průměr ORP	vyšší než průměr ORP		+

hospodářský rozvoj (H)

-

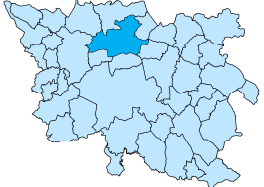

klíčové faktory							
hospodářské podmínky	vyjiždění za prací od 2001 (trendy)(SLDB 2011)	-	-	záporné hodnoty	kladné hodnoty	+	-
	podíl nezaměstnaných v % (k 31.12.2018)	2,59	1,77	nižší než průměr ORP	vyšší než průměr ORP	-	
ekonomická atraktivita území	rozvojová oblast, osa dle PUR	X	X	ano	ne	-	-
	těžba surovin	X	X	ano	ne	-	
	vzdálenost k silnici I. třídy	X	X	do 5 km	nad 5 km	-	
indikátory							
podíl ploch výrobních aktivit a skladování na celkovém využití ZU v %		15,27	11,05	vyšší než průměr ORP	nižší než průměr ORP		+
daňová výtěžnost na obyvatele v tis. Kč (2019)		13,42	15,91	vyšší než průměr ORP	nižší než průměr ORP		-

soudržnost společenství obyvatel (S)

-

klíčové faktory							
veřejná technická infrastruktura	ČOV, odkanalizování	X	X	ano	ne	-	+
	veřejná TI (elektro, plyn, voda)	X	X	ano	ne	+	
sociodemografické podmínky	růst počtu obyvatel od 2001 (trendy)	X	X	ano	ne	+	+
	přirozený přírůstek od 2001 (trendy)	+	+	kladné hodnoty	záporné hodnoty	+	
	migrační saldo od 2001 (trendy)	+	+	kladné hodnoty	záporné hodnoty	+	
bydlení	dokončené byty (2018)	7	4	vyšší než průměr ORP	nižší než průměr ORP		+
indikátory							
míra naplnění zastavitelných ploch v %		13,46	16,02	vyšší než průměr ORP	nižší než průměr ORP		-
míra naplnění zastavitelných ploch bydlení v %		16,36	19,63	vyšší než průměr ORP	nižší než průměr ORP		-
podíl ploch občanského vybavení na celkovém využití ZU v %		2,93	4,97	vyšší než průměr ORP	nižší než průměr ORP		-
podíl ploch rekreace na celkovém využití ZU v %		0,32	4,36	vyšší než průměr ORP	nižší než průměr ORP		-

Pozn. Při rovnosti +/- rozhoduje trend vývoje klíčového faktoru.

	kód obce	582239	status sídla	město	www stránky	www.rajecjestrebi.cz		
	rozloha	1567 ha	nadm. výška	295 m n. m.	mikroregion, MAS	Spolek pro rozvoj venkova Moravský kras; MAS Moravský kras z.s.		
	počet obyvatel	3 749	části obce	4	katastrální mapa	DKM; KMD - Karolín; DKM/KMD - Holešín (66/34 %)		
	katastrální území	Holešín, Jestřebí, Karolín, Rájec nad Svitavou						
	ÚPD, ÚS	Územní plán obce 2003; počet změn: 14						
		pozitiva v území			negativa v území			
1	širší územní vztahy							
2	prostorové a funkční uspořádání území							
3	struktura osídlení							
4	sociodemografické podmínky a bydlení	dobrá geografická poloha obce s nabídkou kvalitního bydlení žádaná lokalita z hlediska bydlení						
5	příroda a krajina	území pestré kulturní krajiny přítomnost přírodně významných území			nestabilní části krajiny - intenzivně zemědělsky využívané plochy nedostatečná ochrana území před přívalem deště a povodněmi			
6	vodní režim a horninové prostředí	území je stabilní, nenachází se zde žádné sesuvné území významný vodní tok – Svitava						
7	kvalita životního prostředí				inverzní poloha části zastavěného území živočišná výroba v zemědělském areálu v Rájci – zápach dopravní zátěž ze silnic II. třídy			
8	ZPF a pozemky určené k plnění funkcí lesa	bohatá lesnatost			dosavadní způsob obhospodařování zemědělské půdy			
9	občanská vybavenost a její dostupnost veřejná prostranství	dostatečné občanské vybavení ve veřejném zájmu						
10	dopravní infrastruktura technická infrastruktura	dobrá dostupnost města Brna, Blanska						
11	ekonomické a hospodářské podmínky	existence podnikatelských subjektů dobrá zaměstnanost menší počet vyjíždějících obyvatel za prací						
12	rekreace a cestovní ruch				neexistence koupaliště a rekreačních rybníků			
13	bezpečnost a ochrana obyvatel							

	hodnota		kritérium hodnocení		díličí + / -	celkové + / -
	obec	ORP	kladné (+)	záporné (-)		

příznivé životní prostředí (Z) -

klíčové faktory							
horninové prostředí a geologie	sesuvná území	X	X	ne	ano	+	+
	poddolované území	X	X	ne	ano	-	
vodní režim	vodní plochy	X	X	ano	ne		+
hygiena životního prostředí	zátížení hlukem z dopravy	X	X	ne	ano	-	-
	existence ekologických zátěží v území	X	X	ne	ano	-	
ochrana přírody a krajiny	CHKO Moravský kras	X	X	ano	ne	-	-
	přírodní zajímavost, atraktivita	X	X	ano	ne	-	
indikátory							
změna výměry zemědělské půdy v % (2001 - 2018)		-3,43	-2,35	vyšší než průměr ORP	nižší než průměr ORP		-
podíl ploch sídelní zeleně na celkovém využití ZU v %		2,95	1,59	vyšší než průměr ORP	nižší než průměr ORP		+
míra zasažení zastavěného území pro Q100 v %		14,89	2,81	nižší než průměr ORP	vyšší než průměr ORP		-
míra zasažení aktuálně využitého zastavitelného území pro Q100 v %		11,39	3,31	nižší než průměr ORP	vyšší než průměr ORP		-

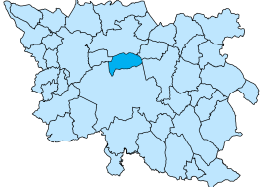

hospodářský rozvoj (H) +

klíčové faktory							
hospodářské podmínky	vyjiždění za prací od 2001 (trendy)(SLDB 2011)	-	-	záporné hodnoty	kladné hodnoty	+	+
	podíl nezaměstnaných v % (k 31.12.2018)	2,15	1,77	nižší než průměr ORP	vyšší než průměr ORP	-	
ekonomická atraktivita území	rozvojová oblast, osa dle PUR	X	X	ano	ne	+	+
	těžba surovin	X	X	ano	ne	-	
	vzdálenost k silnici I. třídy	X	X	do 5 km	nad 5 km	+	
indikátory							
podíl ploch výrobních aktivit a skladování na celkovém využití ZU v %		21,00	11,05	vyšší než průměr ORP	nižší než průměr ORP		+
daňová výtěžnost na obyvatele v tis. Kč (2019)		16,29	15,91	vyšší než průměr ORP	nižší než průměr ORP		+

soudržnost společenství obyvatel (S) +

klíčové faktory							
veřejná technická infrastruktura	ČOV, odkanalizování	X	X	ano	ne	+	+
	veřejná TI (elektro, plyn, voda)	X	X	ano	ne	+	
sociodemografické podmínky	růst počtu obyvatel od 2001 (trendy)	X	X	ano	ne	+	+
	přirozený přírůstek od 2001 (trendy)	+	+	kladné hodnoty	záporné hodnoty	+	
	migrační saldo od 2001 (trendy)	+	+	kladné hodnoty	záporné hodnoty	+	
bydlení	dokončené byty (2018)	19	4	vyšší než průměr ORP	nižší než průměr ORP		+
indikátory							
míra naplnění zastavitelných ploch v %		9,40	16,02	vyšší než průměr ORP	nižší než průměr ORP		-
míra naplnění zastavitelných ploch bydlení v %		28,07	19,63	vyšší než průměr ORP	nižší než průměr ORP		+
podíl ploch občanského vybavení na celkovém využití ZU v %		6,63	4,97	vyšší než průměr ORP	nižší než průměr ORP		+
podíl ploch rekreace na celkovém využití ZU v %		5,02	4,36	vyšší než průměr ORP	nižší než průměr ORP		+

Pozn. Při rovnosti +/- rozhoduje trend vývoje klíčového faktoru.

	kód obce	582247	status sídla	obec	www stránky	www.rajecko.cz	
	rozloha	501,7 ha	nadm. výška	268 m n. m.	mikroregion, MAS	MAS Moravský kras z.s.	
	počet obyvatel	1 353	části obce	1	katastrální mapa	DKM (18 %)	
	katastrální území	Ráječko					
ÚPD, ÚS	Územní plán 2010 (ÚZ 2018); počet změn: 9 Územní studie: 1; Regulační plán: 1						
		pozitiva v území			negativa v území		
1	širší územní vztahy						
2	prostorové a funkční uspořádání území						
3	struktura osídlení						
4	sociodemografické podmínky a bydlení	růst počtu obyvatel od roku 2001 dobrá geografická poloha obce s nabídkou kvalitního bydlení žádaná lokalita z hlediska bydlení					
5	příroda a krajina	území pestré kulturní krajiny přítomnost přírodně významných území			nestabilní části krajiny - intenzivně zemědělsky využívané plochy nedostatečná ochrana území před přívalem deště a povodněmi		
6	vodní režim a horninové prostředí	území je stabilní, nenachází se zde žádné sesuvné území významný vodní tok – Svitava					
7	kvalita životního prostředí				průmyslový areál v bezprostřední blízkosti zemědělský areál v blízkosti obytné zástavby		
8	ZPF a pozemky určené k plnění funkcí lesa				dosavadní způsob obhospodařování zemědělské půdy		
9	občanská vybavenost a její dostupnost veřejná prostranství						
10	dopravní infrastruktura technická infrastruktura	veřejná kanalizace je napojena na ČOV Blansko dobrá dostupnost města Brna a Blanska					
11	ekonomické a hospodářské podmínky	existence podnikatelských subjektů					
12	rekreace a cestovní ruch				neexistence koupaliště a rekreačních rybníků		
13	bezpečnost a ochrana obyvatel						

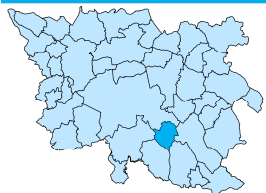
	hodnota		kritérium hodnocení		díličí + / -	celkové + / -
	obec	ORP	kladné (+)	záporné (-)		

příznivé životní prostředí (Z)							-
klíčové faktory							
horninové prostředí a geologie	sesuvná území	X	X	ne	ano	+	+
	poddolované území	X	X	ne	ano	+	
vodní režim	vodní plochy	X	X	ano	ne	-	
hygiena životního prostředí	zátížení hlukem z dopravy	X	X	ne	ano	-	-
	existence ekologických zátěží v území	X	X	ne	ano	-	
ochrana přírody a krajiny	CHKO Moravský kras	X	X	ano	ne	-	-
	přírodní zajímavost, atraktivita	X	X	ano	ne	-	
indikátory							
změna výměry zemědělské půdy v % (2001 - 2018)	-7,89	-2,35	vyšší než průměr ORP	nižší než průměr ORP	-		
podíl ploch sídelní zeleně na celkovém využití ZU v %	0,00	1,59	vyšší než průměr ORP	nižší než průměr ORP	-		
míra zasažení zastavěného území pro Q100 v %	5,83	2,81	nižší než průměr ORP	vyšší než průměr ORP	-		
míra zasažení aktuálně využitého zastavitelného území pro Q100 v %	0,00	3,31	nižší než průměr ORP	vyšší než průměr ORP	+		

hospodářský rozvoj (H)							-
klíčové faktory							
hospodářské podmínky	vyjiždění za prací od 2001 (trendy)(SLDB 2011)	-	-	záporné hodnoty	kladné hodnoty	+	+
	podíl nezaměstnaných v % (k 31.12.2018)	0,93	1,77	nižší než průměr ORP	vyšší než průměr ORP	+	
ekonomická atraktivita území	rozvojová oblast, osa dle PUR	X	X	ano	ne	+	-
	těžba surovin	X	X	ano	ne	-	
	vzdálenost k silnici I. třídy	X	X	do 5 km	nad 5 km	-	
indikátory							
podíl ploch výrobních aktivit a skladování na celkovém využití ZU v %	7,26	11,05	vyšší než průměr ORP	nižší než průměr ORP	-		
daňová výtěžnost na obyvatele v tis. Kč (2019)	14,78	15,91	vyšší než průměr ORP	nižší než průměr ORP	-		

soudržnost společenství obyvatel (S)							+
klíčové faktory							
veřejná technická infrastruktura	ČOV, odkanalizování	X	X	ano	ne	+	+
	veřejná TI (elektro, plyn, voda)	X	X	ano	ne	+	
sociodemografické podmínky	růst počtu obyvatel od 2001 (trendy)	X	X	ano	ne	+	+
	přirozený přírůstek od 2001 (trendy)	+	+	kladné hodnoty	záporné hodnoty	+	
	migrační saldo od 2001 (trendy)	+	+	kladné hodnoty	záporné hodnoty	+	
bydlení	dokončené byty (2018)	26	4	vyšší než průměr ORP	nižší než průměr ORP	+	
indikátory							
míra naplnění zastavitelných ploch v %	5,07	16,02	vyšší než průměr ORP	nižší než průměr ORP	-		
míra naplnění zastavitelných ploch bydlení v %	3,25	19,63	vyšší než průměr ORP	nižší než průměr ORP	-		
podíl ploch občanského vybavení na celkovém využití ZU v %	5,00	4,97	vyšší než průměr ORP	nižší než průměr ORP	+		
podíl ploch rekreace na celkovém využití ZU v %	10,23	4,36	vyšší než průměr ORP	nižší než průměr ORP	+		

Pozn. Při rovnosti +/- rozhoduje trend vývoje klíčového faktoru.



kód obce	582298	status sídla	obec	www stránky	www.rudice.cz
rozloha	495,5 ha	nadm. výška	493 m n. m.	mikroregion, MAS	Spolek pro rozvoj venkova Moravský kras; MAS Moravský kras z.s.
počet obyvatel	950	části obce	1	katastrální mapa	DKM
katastrální území	Rudice u Blanska				
ÚPD, ÚS	Územní plán obce 2001; počet změn: 7				



		pozitiva v území	negativa v území
1	širší územní vztahy		
2	prostorové a funkční uspořádání území		
3	struktura osídlení		
4	sociodemografické podmínky a bydlení	dobrá geografická poloha obce s nabídkou kvalitního bydlení žádaná lokalita z hlediska bydlení	
5	příroda a krajina	území pestré kulturní krajiny přítomnost přírodně významných území CHKO Moravský kras	nestabilní části krajiny - intenzivně zemědělsky využívané plochy
6	vodní režim a horninové prostředí	území je stabilní, nenachází se zde žádné sesuvné území malé vodní plochy ve střední části obce	poddolovaná území v západní a střední části k.ú.
7	kvalita životního prostředí		
8	ZPF a pozemky určené k plnění funkcí lesa	bohatá lesnatost	dosavadní způsob obhospodařování zemědělské půdy zemědělská půda je ohrožena vodní erozí
9	občanská vybavenost a její dostupnost veřejná prostranství	dostatečné občanské vybavení ve veřejném zájmu	
10	dopravní infrastruktura technická infrastruktura	dobrá dostupnost města Blanska	
11	ekonomické a hospodářské podmínky	existence podnikatelských subjektů pokles počtu vyjíždějících obyvatel za prací od 2001	
12	rekreace a cestovní ruch	rekreační potenciál CHKO Moravský kras rozvinutý turistický ruch rybníky využívané k rekreaci místních obyvatel, rekreační areál rybníka Olšovec	
13	bezpečnost a ochrana obyvatel		

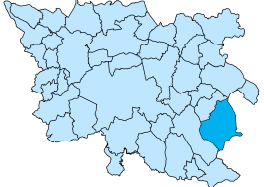

	hodnota		kritérium hodnocení		dílejší + / -	celkové + / -
	obec	ORP	kladné (+)	záporné (-)		

příznivé životní prostředí (Z)							+
klíčové faktory							
horninové prostředí a geologie	sesuvná území	X	X	ne	ano	+	-
	poddolované území	X	X	ne	ano	-	
vodní režim	vodní plochy	X	X	ano	ne	+	
hygiena životního prostředí	zátížení hlukem z dopravy	X	X	ne	ano	+	+
	existence ekologických zátěží v území	X	X	ne	ano	-	
ochrana přírody a krajiny	CHKO Moravský kras	X	X	ano	ne	+	+
	přírodní zajímavost, atraktivita	X	X	ano	ne	+	
indikátory							
změna výměry zemědělské půdy v % (2001 - 2018)	-0,42	-2,35	vyšší než průměr ORP	nižší než průměr ORP	+		
podíl ploch sídelní zeleně na celkovém využití ZU v %	0,52	1,59	vyšší než průměr ORP	nižší než průměr ORP	-		
míra zasažení zastavěného území pro Q100 v %	0,00	2,81	nižší než průměr ORP	vyšší než průměr ORP	+		
míra zasažení aktuálně využitého zastavitelného území pro Q100 v %	0,00	3,31	nižší než průměr ORP	vyšší než průměr ORP	+		

hospodářský rozvoj (H)							-
klíčové faktory							
hospodářské podmínky	vyjiždění za prací od 2001 (trendy)(SLDB 2011)	-	-	záporné hodnoty	kladné hodnoty	+	+
	podíl nezaměstnaných v % (k 31.12.2018)	1,71	1,77	nižší než průměr ORP	vyšší než průměr ORP	+	
ekonomická atraktivita území	rozvojová oblast, osa dle PUR	X	X	ano	ne	-	-
	těžba surovin	X	X	ano	ne	-	
	vzdálenost k silnici I. třídy	X	X	do 5 km	nad 5 km	-	
indikátory							
podíl ploch výrobních aktivit a skladování na celkovém využití ZU v %	6,27	11,05	vyšší než průměr ORP	nižší než průměr ORP	-		
daňová výtěžnost na obyvatele v tis. Kč (2019)	14,56	15,91	vyšší než průměr ORP	nižší než průměr ORP	-		

soudržnost společenství obyvatel (S)							+
klíčové faktory							
veřejná technická infrastruktura	ČOV, odkanalizování	X	X	ano	ne	+	+
	veřejná TI (elektro, plyn, voda)	X	X	ano	ne	+	
sociodemografické podmínky	růst počtu obyvatel od 2001 (trendy)	X	X	ano	ne	-	+
	přirozený přírůstek od 2001 (trendy)	+	+	kladné hodnoty	záporné hodnoty	+	
	migrační saldo od 2001 (trendy)	+	+	kladné hodnoty	záporné hodnoty	+	
bydlení	dokončené byty (2018)	3	4	vyšší než průměr ORP	nižší než průměr ORP	-	
indikátory							
míra naplnění zastavitelných ploch v %	34,16	16,02	vyšší než průměr ORP	nižší než průměr ORP	+		
míra naplnění zastavitelných ploch bydlení v %	33,93	19,63	vyšší než průměr ORP	nižší než průměr ORP	+		
podíl ploch občanského vybavení na celkovém využití ZU v %	6,39	4,97	vyšší než průměr ORP	nižší než průměr ORP	+		
podíl ploch rekreace na celkovém využití ZU v %	0,46	4,36	vyšší než průměr ORP	nižší než průměr ORP	-		

Pozn. Při rovnosti +/- rozhoduje trend vývoje klíčového faktoru.

	kód obce	582328	status sídla	obec	www stránky	www.senetarov.cz	
	rozloha	1383,9 ha	nadm. výška	545 m n. m.	mikroregion, MAS	Spolek pro rozvoj venkova Moravský kras; MAS Moravský kras z.s.	
	počet obyvatel	585	části obce	1	katastrální mapa	DKM	
	katastrální území	Senetářov					
ÚPD, ÚS	Územní plán obce 2006; počet změn: 1						
		pozitiva v území			negativa v území		
1	širší územní vztahy						
2	prostorové a funkční uspořádání území						
3	struktura osídlení						
4	sociodemografické podmínky a bydlení	růst počtu obyvatel od roku 2004 dobrá geografická poloha obce s nabídkou kvalitního bydlení žádaná lokalita z hlediska bydlení					
5	příroda a krajina	území pestré kulturní krajiny přítomnost přírodně významných území			nestabilní části krajiny - intenzivně zemědělsky využívané plochy nedostatečná ochrana území před přívalem deště a povodněmi		
6	vodní režim a horninové prostředí	území je stabilní, nenachází se zde žádné sesuvné území					
7	kvalita životního prostředí				inverzní poloha části zastavěného území živočišná výroba v zemědělském areálu - zápach dopravní zátěž ze silnice II/379		
8	ZPF a pozemky určené k plnění funkcí lesa	bohatá lesnatost v jižní části k.ú.			zemědělská půda je ohrožena vodní erozí dosavadní způsob obhospodařování zemědělské půdy		
9	občanská vybavenost a její dostupnost veřejná prostranství						
10	dopravní infrastruktura technická infrastruktura	dobrá dostupnost města Blanska, Vyškov					
11	ekonomické a hospodářské podmínky	existence podnikatelských subjektů					
12	rekreace a cestovní ruch	bližkost rekreačního areálu rybníka Olšovec			neexistence koupaliště a rekreačních rybníků		
13	bezpečnost a ochrana obyvatel						

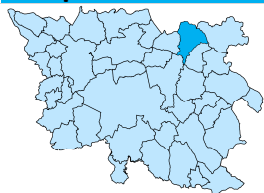
	hodnota		kritérium hodnocení		díličí + / -	celkové + / -
	obec	ORP	kladné (+)	záporné (-)		

příznivé životní prostředí (Z)							+
klíčové faktory							
horninové prostředí a geologie	sesuvná území	X	X	ne	ano	+	+
	poddolované území	X	X	ne	ano	+	
vodní režim	vodní plochy	X	X	ano	ne	+	
hygiena životního prostředí	zátížení hlukem z dopravy	X	X	ne	ano	+	-
	existence ekologických zátěží v území	X	X	ne	ano	-	
ochrana přírody a krajiny	CHKO Moravský kras	X	X	ano	ne	-	-
	přírodní zajímavost, atraktivita	X	X	ano	ne	-	
indikátory							
změna výměry zemědělské půdy v % (2001 - 2018)	-4,45	-2,35	vyšší než průměr ORP	nižší než průměr ORP	-		
podíl ploch sídelní zeleně na celkovém využití ZU v %	1,86	1,59	vyšší než průměr ORP	nižší než průměr ORP	+		
míra zasažení zastavěného území pro Q100 v %	0,00	2,81	nižší než průměr ORP	vyšší než průměr ORP	+		
míra zasažení aktuálně využitého zastavitelného území pro Q100 v %	0,00	3,31	nižší než průměr ORP	vyšší než průměr ORP	+		

hospodářský rozvoj (H)							+
klíčové faktory							
hospodářské podmínky	vyjiždění za prací od 2001 (trendy)(SLDB 2011)	-	-	záporné hodnoty	kladné hodnoty	+	+
	podíl nezaměstnaných v % (k 31.12.2018)	1,65	1,77	nižší než průměr ORP	vyšší než průměr ORP	+	
ekonomická atraktivita území	rozvojová oblast, osa dle PUR	X	X	ano	ne	-	-
	těžba surovin	X	X	ano	ne	-	
	vzdálenost k silnici I. třídy	X	X	do 5 km	nad 5 km	-	
indikátory							
podíl ploch výrobních aktivit a skladování na celkovém využití ZU v %	30,11	11,05	vyšší než průměr ORP	nižší než průměr ORP	+		
daňová výtěžnost na obyvatele v tis. Kč (2019)	16,80	15,91	vyšší než průměr ORP	nižší než průměr ORP	+		

soudržnost společenství obyvatel (S)							+
klíčové faktory							
veřejná technická infrastruktura	ČOV, odkanalizování	X	X	ano	ne	+	+
	veřejná TI (elektro, plyn, voda)	X	X	ano	ne	+	
sociodemografické podmínky	růst počtu obyvatel od 2001 (trendy)	X	X	ano	ne	+	+
	přirozený přírůstek od 2001 (trendy)	+	+	kladné hodnoty	záporné hodnoty	+	
	migrační saldo od 2001 (trendy)	+	+	kladné hodnoty	záporné hodnoty	+	
bydlení	dokončené byty (2018)	1	4	vyšší než průměr ORP	nižší než průměr ORP	-	
indikátory							
míra naplnění zastavitelných ploch v %	28,02	16,02	vyšší než průměr ORP	nižší než průměr ORP	+		
míra naplnění zastavitelných ploch bydlení v %	29,11	19,63	vyšší než průměr ORP	nižší než průměr ORP	+		
podíl ploch občanského vybavení na celkovém využití ZU v %	6,27	4,97	vyšší než průměr ORP	nižší než průměr ORP	+		
podíl ploch rekreace na celkovém využití ZU v %	0,03	4,36	vyšší než průměr ORP	nižší než průměr ORP	-		

Pozn. Při rovnosti +/- rozhoduje trend vývoje klíčového faktoru.



kód obce	582352	status sídla	obec	www stránky	www.mestysssloup.cz
rozloha	764,8 ha	nadm. výška	471 m n. m.	mikroregion, MAS	Spolek pro rozvoj venkova Moravský kras; MAS Moravský kras z.s.
počet obyvatel	972	části obce	1	katastrální mapa	DKM



katastrální území	Sloup v Moravském krasu				
ÚPD, ÚS	Územní plán 2013; počet změn: 1				

		pozitiva v území	negativa v území
1	širší územní vztahy		
2	prostorové a funkční uspořádání území		
3	struktura osídlení		
4	sociodemografické podmínky a bydlení	růst počtu obyvatel od roku 2001 dobrá geografická poloha obce s nabídkou kvalitního bydlení žádaná lokalita z hlediska bydlení	
5	příroda a krajina	území pestré kulturní krajiny přítomnost přírodně významných území CHKO Moravský kras	nestabilní části krajiny - intenzivně zemědělsky využívané plochy
6	vodní režim a horninové prostředí	území je stabilní, nenachází se zde žádné sesuvné území	
7	kvalita životního prostředí		inverzní poloha části zastavěného území dopravní zátěž ze silnic II/373 a II/377
8	ZPF a pozemky určené k plnění funkcí lesa	bohatá lesnatost	dosavadní způsob obhospodařování zemědělské půdy zemědělská půda je ohrožena vodní erozí
9	občanská vybavenost a její dostupnost veřejná prostranství	dostatečné občanské vybavení ve veřejném zájmu	
10	dopravní infrastruktura technická infrastruktura	dobrá dostupnost města Blanska	
11	ekonomické a hospodářské podmínky		
12	rekreace a cestovní ruch	rekreační potenciál CHKO Moravský kras rozvinutý turistický ruch rekreační oblast v severní části s možností krátkodobého ubytování	
13	bezpečnost a ochrana obyvatel		

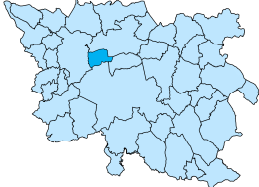

	hodnota		kritérium hodnocení		díličí + / -	celkové + / -
	obec	ORP	kladné (+)	záporné (-)		

příznivé životní prostředí (Z)							+
klíčové faktory							
horninové prostředí a geologie	sesuvná území	X	X	ne	ano	-	+
	poddolované území	X	X	ne	ano	+	
vodní režim	vodní plochy	X	X	ano	ne		+
hygiena životního prostředí	zátížení hlukem z dopravy	X	X	ne	ano	+	+
	existence ekologických zátěží v území	X	X	ne	ano	-	
ochrana přírody a krajiny	CHKO Moravský kras	X	X	ano	ne	+	+
	přírodní zajímavost, atraktivita	X	X	ano	ne	+	
indikátory							
změna výměry zemědělské půdy v % (2001 - 2018)		-8,94	-2,35	vyšší než průměr ORP	nižší než průměr ORP		-
podíl ploch sídelní zeleně na celkovém využití ZU v %		0,00	1,59	vyšší než průměr ORP	nižší než průměr ORP		-
míra zasažení zastavěného území pro Q100 v %		60,79	2,81	nižší než průměr ORP	vyšší než průměr ORP		-
míra zasažení aktuálně využitého zastavitelného území pro Q100 v %		65,80	3,31	nižší než průměr ORP	vyšší než průměr ORP		-

hospodářský rozvoj (H)							+
klíčové faktory							
hospodářské podmínky	vyjiždění za prací od 2001 (trendy)(SLDB 2011)	-	-	záporné hodnoty	kladné hodnoty	+	+
	podíl nezaměstnaných v % (k 31.12.2018)	1,81	1,77	nižší než průměr ORP	vyšší než průměr ORP	-	
ekonomická atraktivita území	rozvojová oblast, osa dle PUR	X	X	ano	ne	-	-
	těžba surovin	X	X	ano	ne	-	
	vzdálenost k silnici I. třídy	X	X	do 5 km	nad 5 km	-	
indikátory							
podíl ploch výrobních aktivit a skladování na celkovém využití ZU v %		2,47	11,05	vyšší než průměr ORP	nižší než průměr ORP		-
daňová výtěžnost na obyvatele v tis. Kč (2019)		20,02	15,91	vyšší než průměr ORP	nižší než průměr ORP		+

soudržnost společenství obyvatel (S)							+
klíčové faktory							
veřejná technická infrastruktura	ČOV, odkanalizování	X	X	ano	ne	+	+
	veřejná TI (elektro, plyn, voda)	X	X	ano	ne	+	
sociodemografické podmínky	růst počtu obyvatel od 2001 (trendy)	X	X	ano	ne	+	+
	přirozený přírůstek od 2001 (trendy)	+	+	kladné hodnoty	záporné hodnoty	+	
	migrační saldo od 2001 (trendy)	+	+	kladné hodnoty	záporné hodnoty	+	
bydlení	dokončené byty (2018)	6	4	vyšší než průměr ORP	nižší než průměr ORP		+
indikátory							
míra naplnění zastavitelných ploch v %		6,78	16,02	vyšší než průměr ORP	nižší než průměr ORP		-
míra naplnění zastavitelných ploch bydlení v %		10,32	19,63	vyšší než průměr ORP	nižší než průměr ORP		-
podíl ploch občanského vybavení na celkovém využití ZU v %		11,13	4,97	vyšší než průměr ORP	nižší než průměr ORP		+
podíl ploch rekreace na celkovém využití ZU v %		13,18	4,36	vyšší než průměr ORP	nižší než průměr ORP		+

Pozn. Při rovnosti +/- rozhoduje trend vývoje klíčového faktoru.

	kód obce	556963	status sídla	obec	www stránky	www.spesov.cz	
	rozloha	330,9 ha	nadm. výška	285 m n. m.	mikroregion, MAS	Spolek pro rozvoj venkova Moravský kras; MAS Moravský kras z.s.	
	počet obyvatel	642	části obce	1	katastrální mapa	DKM	
	katastrální území	Spešov					
ÚPD, ÚS	Územní plán 2010						
		pozitiva v území			negativa v území		
1	širší územní vztahy						
2	prostorové a funkční uspořádání území						
3	struktura osídlení						
4	sociodemografické podmínky a bydlení	růst počtu obyvatel od roku 2006 dobrá geografická poloha obce s nabídkou kvalitního bydlení žádaná lokalita z hlediska bydlení				rozvoj obce – je částečně limitován poddolovaným územím a dobývacím prostorem	
5	příroda a krajina	území pestré kulturní krajiny přítomnost přírodně významných území				nestabilní části krajiny - intenzivně zemědělsky využívané plochy	
6	vodní režim a horninové prostředí	území je stabilní, nenachází se zde žádné sesuvné území				poddolovaná území v části k.ú.	
7	kvalita životního prostředí					inverzní poloha části zastavěného území	
8	ZPF a pozemky určené k plnění funkcí lesa	bohatá lesnatost				dosavadní způsob obhospodařování zemědělské půdy	
9	občanská vybavenost a její dostupnost veřejná prostranství						
10	dopravní infrastruktura technická infrastruktura	veřejná kanalizace je napojena na ČOV Blansko dobrá dostupnost města Brna a Blanska					
11	ekonomické a hospodářské podmínky	existence podnikatelských subjektů					
12	rekreace a cestovní ruch	rekreační areál koupaliště realizace rozhledny					
13	bezpečnost a ochrana obyvatel						

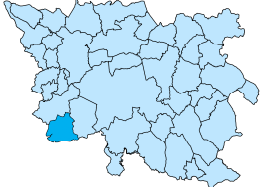

	hodnota		kritérium hodnocení		díličí + / -	celkové + / -
	obec	ORP	kladné (+)	záporné (-)		

příznivé životní prostředí (Z)							-
klíčové faktory							
horninové prostředí a geologie	sesuvná území	X	X	ne	ano	+	+
	poddolované území	X	X	ne	ano	-	
vodní režim	vodní plochy	X	X	ano	ne		+
hygiena životního prostředí	zatižení hlukem z dopravy	X	X	ne	ano	-	-
	existence ekologických zátěží v území	X	X	ne	ano	-	
ochrana přírody a krajiny	CHKO Moravský kras	X	X	ano	ne	-	-
	přírodní zajímavost, atraktivita	X	X	ano	ne	-	
indikátory							
změna výměry zemědělské půdy v % (2001 - 2018)	-7,25	-2,35	vyšší než průměr ORP	nižší než průměr ORP		-	
podíl ploch sídelní zeleně na celkovém využití ZU v %	0,74	1,59	vyšší než průměr ORP	nižší než průměr ORP		-	
míra zasažení zastavěného území pro Q100 v %	0,00	2,81	nižší než průměr ORP	vyšší než průměr ORP		+	
míra zasažení aktuálně využitého zastavitelného území pro Q100 v %	33,41	3,31	nižší než průměr ORP	vyšší než průměr ORP		-	

hospodářský rozvoj (H)							+
klíčové faktory							
hospodářské podmínky	vyjiždění za prací od 2001 (trendy)(SLDB 2011)	-	-	záporné hodnoty	kladné hodnoty	+	+
	podíl nezaměstnaných v % (k 31.12.2018)	1,46	1,77	nižší než průměr ORP	vyšší než průměr ORP	+	
ekonomická atraktivita území	rozvojová oblast, osa dle PUR	X	X	ano	ne	+	+
	těžba surovin	X	X	ano	ne	+	
	vzdálenost k silnici I. třídy	X	X	do 5 km	nad 5 km	-	
indikátory							
podíl ploch výrobních aktivit a skladování na celkovém využití ZU v %	0,00	11,05	vyšší než průměr ORP	nižší než průměr ORP		-	
daňová výtěžnost na obyvatele v tis. Kč (2019)	13,80	15,91	vyšší než průměr ORP	nižší než průměr ORP		-	

soudržnost společenství obyvatel (S)							-
klíčové faktory							
veřejná technická infrastruktura	ČOV, odkanalizování	X	X	ano	ne	+	+
	veřejná TI (elektro, plyn, voda)	X	X	ano	ne	+	
sociodemografické podmínky	růst počtu obyvatel od 2001 (trendy)	X	X	ano	ne	0	+
	přirozený přírůstek od 2001 (trendy)	+	+	kladné hodnoty	záporné hodnoty	+	
	migrační saldo od 2001 (trendy)	-	+	kladné hodnoty	záporné hodnoty	-	
bydlení	dokončené byty (2018)	2	4	vyšší než průměr ORP	nižší než průměr ORP		-
indikátory							
míra naplnění zastavitelných ploch v %	8,22	16,02	vyšší než průměr ORP	nižší než průměr ORP		-	
míra naplnění zastavitelných ploch bydlení v %	9,30	19,63	vyšší než průměr ORP	nižší než průměr ORP		-	
podíl ploch občanského vybavení na celkovém využití ZU v %	5,49	4,97	vyšší než průměr ORP	nižší než průměr ORP		+	
podíl ploch rekreace na celkovém využití ZU v %	0,00	4,36	vyšší než průměr ORP	nižší než průměr ORP		-	

Pozn. Při rovnosti +/- rozhoduje trend vývoje klíčového faktoru.

	kód obce	582433	status sídla	obec	www stránky	www.svinosice.cz	
	rozloha	733,3 ha	nadm. výška	387 m n. m.	mikroregion, MAS	MAS Moravský kras z.s.	
	počet obyvatel	367	části obce	1	katastrální mapa	DKM	
	katastrální území	Svinošice					
ÚPD, ÚS	Územní plán 2014						
		pozitiva v území			negativa v území		
1	širší územní vztahy						
2	prostorové a funkční uspořádání území						
3	struktura osídlení						
4	sociodemografické podmínky a bydlení	růst počtu obyvatel od roku 2001 dobrá geografická poloha obce s nabídkou kvalitního bydlení žádaná lokalita z hlediska bydlení				limitování rozvoje obce jižním směrem	
5	příroda a krajina	území pestré kulturní krajiny přítomnost přírodně významných území				nestabilní části krajiny - intenzivně zemědělsky využívané plochy nedostatečná ochrana území před přívalem deště a povodněmi	
6	vodní režim a horninové prostředí	území je stabilní, nenachází se zde žádné sesuvné území					
7	kvalita životního prostředí					znečištění ovzduší, hluk a vibrace způsobené dopravou ze silnice II/374	
8	ZPF a pozemky určené k plnění funkcí lesa					zemědělská půda je ohrožena vodní erozí dosavadní způsob obhospodařování zemědělské půdy	
9	občanská vybavenost a její dostupnost veřejná prostranství						
10	dopravní infrastruktura technická infrastruktura	dobrá dostupnost města Brna dobrá dostupnost města Blanska				chybí kanalizace a ČOV	
11	ekonomické a hospodářské podmínky	příznivá poloha obce v blízkosti pracovních příležitostí					
12	rekreace a cestovní ruch	blízkost přírodního zázemí pro krátkodobou rekreaci				neexistence koupaliště a rekreačních rybníků	
13	bezpečnost a ochrana obyvatel						

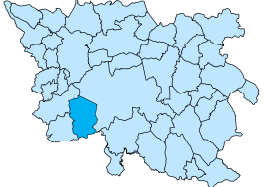

	hodnota		kritérium hodnocení		díličí + / -	celkové + / -
	obec	ORP	kladné (+)	záporné (-)		

příznivé životní prostředí (Z)							+
klíčové faktory							
horninové prostředí a geologie	sesuvná území	X	X	ne	ano	+	+
	poddolované území	X	X	ne	ano	+	
vodní režim	vodní plochy	X	X	ano	ne	-	
hygiena životního prostředí	zatižení hlukem z dopravy	X	X	ne	ano	+	-
	existence ekologických zátěží v území	X	X	ne	ano	-	
ochrana přírody a krajiny	CHKO Moravský kras	X	X	ano	ne	-	+
	přírodní zajímavost, atraktivita	X	X	ano	ne	+	
indikátory							
změna výměry zemědělské půdy v % (2001 - 2018)	-0,32	-2,35	vyšší než průměr ORP	nižší než průměr ORP	+		
podíl ploch sídelní zeleně na celkovém využití ZU v %	0,00	1,59	vyšší než průměr ORP	nižší než průměr ORP	-		
míra zasažení zastavěného území pro Q100 v %	0,00	2,81	nižší než průměr ORP	vyšší než průměr ORP	+		
míra zasažení aktuálně využitého zastavitelného území pro Q100 v %	0,00	3,31	nižší než průměr ORP	vyšší než průměr ORP	+		

hospodářský rozvoj (H)							+
klíčové faktory							
hospodářské podmínky	vyjiždění za prací od 2001 (trendy)(SLDB 2011)	-	-	záporné hodnoty	kladné hodnoty	+	+
	podíl nezaměstnaných v % (k 31.12.2018)	2,68	1,77	nižší než průměr ORP	vyšší než průměr ORP	-	
ekonomická atraktivita území	rozvojová oblast, osa dle PUR	X	X	ano	ne	+	+
	těžba surovin	X	X	ano	ne	-	
	vzdálenost k silnici I. třídy	X	X	do 5 km	nad 5 km	+	
indikátory							
podíl ploch výrobních aktivit a skladování na celkovém využití ZU v %	0,04	11,05	vyšší než průměr ORP	nižší než průměr ORP	-		
daňová výtěžnost na obyvatele v tis. Kč (2019)	36,38	15,91	vyšší než průměr ORP	nižší než průměr ORP	+		

soudržnost společenství obyvatel (S)							+
klíčové faktory							
veřejná technická infrastruktura	ČOV, odkanalizování	X	X	ano	ne	-	+
	veřejná TI (elektro, plyn, voda)	X	X	ano	ne	+	
sociodemografické podmínky	růst počtu obyvatel od 2001 (trendy)	X	X	ano	ne	+	+
	přirozený přírůstek od 2001 (trendy)	+	+	kladné hodnoty	záporné hodnoty	+	
	migrační saldo od 2001 (trendy)	+	+	kladné hodnoty	záporné hodnoty	+	
bydlení	dokončené byty (2018)	3	4	vyšší než průměr ORP	nižší než průměr ORP	-	
indikátory							
míra naplnění zastavitelných ploch v %	2,89	16,02	vyšší než průměr ORP	nižší než průměr ORP	-		
míra naplnění zastavitelných ploch bydlení v %	3,07	19,63	vyšší než průměr ORP	nižší než průměr ORP	-		
podíl ploch občanského vybavení na celkovém využití ZU v %	1,67	4,97	vyšší než průměr ORP	nižší než průměr ORP	-		
podíl ploch rekreace na celkovém využití ZU v %	6,67	4,36	vyšší než průměr ORP	nižší než průměr ORP	+		

Pozn. Při rovnosti +/- rozhoduje trend vývoje klíčového faktoru.

	kód obce	582476	status sídla	obec	www stránky	www.sebrov-katerina.cz	
	rozloha	1029,1 ha	nadm. výška	438 m n. m.	mikroregion, MAS	MAS Moravský kras z.s.	
	počet obyvatel	827	části obce	2	katastrální mapa	DKM	
	katastrální území	Svatá Kateřina, Šebrov					
ÚPD, ÚS	Územní plán 2013						
		pozitiva v území			negativa v území		
1	širší územní vztahy						
2	prostorové a funkční uspořádání území						
3	struktura osídlení						
4	sociodemografické podmínky a bydlení	růst počtu obyvatel od roku 2001 dobrá geografická poloha obce s nabídkou kvalitního bydlení žádaná lokalita z hlediska bydlení					
5	příroda a krajina	území pestré kulturní krajiny přítomnost přírodně významných území			nestabilní části krajiny - intenzivně zemědělsky využívané plochy nedostatečná ochrana území před přívalem deště a povodněmi		
6	vodní režim a horninové prostředí	území je stabilní, nenachází se zde žádné sesuvné území					
7	kvalita životního prostředí				znečištění ovzduší, hluk a vibrace způsobené projíždějící dopravou ze silnice II/374 inverzní poloha části zastavěného území		
8	ZPF a pozemky určené k plnění funkcí lesa	bohatá lesnatost v severní části k.ú.			zemědělská půda je ohrožena vodní erozí dosavadní způsob obhospodařování zemědělské půdy		
9	občanská vybavenost a její dostupnost veřejná prostranství						
10	dopravní infrastruktura technická infrastruktura	dobrá dostupnost města Brna dobrá dostupnost města Blanska			chybí kanalizace a ČOV		
11	ekonomické a hospodářské podmínky	příznivá poloha obce v blízkosti pracovních příležitostí menší počet vyjíždějících obyvatel za prací					
12	rekreace a cestovní ruch				neexistence koupaliště a rekreačních rybníků		
13	bezpečnost a ochrana obyvatel						

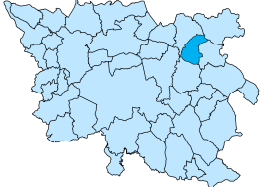

	hodnota		kritérium hodnocení		dílejší + / -	celkové + / -
	obec	ORP	kladné (+)	záporné (-)		

příznivé životní prostředí (Z)							+
klíčové faktory							
horninové prostředí a geologie	sesuvná území	X	X	ne	ano	-	+
	poddolované území	X	X	ne	ano	+	
vodní režim	vodní plochy	X	X	ano	ne		+
hygiena životního prostředí	zatižení hlukem z dopravy	X	X	ne	ano	+	+
	existence ekologických zátěží v území	X	X	ne	ano	-	
ochrana přírody a krajiny	CHKO Moravský kras	X	X	ano	ne	-	-
	přírodní zajímavost, atraktivita	X	X	ano	ne	-	
indikátory							
změna výměry zemědělské půdy v % (2001 - 2018)		-0,78	-2,35	vyšší než průměr ORP	nižší než průměr ORP		+
podíl ploch sídelní zeleně na celkovém využití ZU v %		0,00	1,59	vyšší než průměr ORP	nižší než průměr ORP		-
míra zasažení zastavěného území pro Q100 v %		0,00	2,81	nižší než průměr ORP	vyšší než průměr ORP		+
míra zasažení aktuálně využitého zastavitelného území pro Q100 v %		0,00	3,31	nižší než průměr ORP	vyšší než průměr ORP		+

hospodářský rozvoj (H)							+
klíčové faktory							
hospodářské podmínky	vyjiždění za prací od 2001 (trendy)(SLDB 2011)	-	-	záporné hodnoty	kladné hodnoty	+	+
	podíl nezaměstnaných v % (k 31.12.2018)	1,94	1,77	nižší než průměr ORP	vyšší než průměr ORP	-	
ekonomická atraktivita území	rozvojová oblast, osa dle PUR	X	X	ano	ne	+	+
	těžba surovin	X	X	ano	ne	-	
	vzdálenost k silnici I. třídy	X	X	do 5 km	nad 5 km	+	
indikátory							
podíl ploch výrobních aktivit a skladování na celkovém využití ZU v %		8,09	11,05	vyšší než průměr ORP	nižší než průměr ORP		-
daňová výtěžnost na obyvatele v tis. Kč (2019)		14,69	15,91	vyšší než průměr ORP	nižší než průměr ORP		-

soudržnost společenství obyvatel (S)							-
klíčové faktory							
veřejná technická infrastruktura	ČOV, odkanalizování	X	X	ano	ne	-	+
	veřejná TI (elektro, plyn, voda)	X	X	ano	ne	+	
sociodemografické podmínky	růst počtu obyvatel od 2001 (trendy)	X	X	ano	ne	0	+
	přirozený přírůstek od 2001 (trendy)	+	+	kladné hodnoty	záporné hodnoty	+	
	migrační saldo od 2001 (trendy)	+	+	kladné hodnoty	záporné hodnoty	+	
bydlení	dokončené byty (2018)	4	4	vyšší než průměr ORP	nižší než průměr ORP		+
indikátory							
míra naplnění zastavitelných ploch v %		7,33	16,02	vyšší než průměr ORP	nižší než průměr ORP		-
míra naplnění zastavitelných ploch bydlení v %		8,71	19,63	vyšší než průměr ORP	nižší než průměr ORP		-
podíl ploch občanského vybavení na celkovém využití ZU v %		3,73	4,97	vyšší než průměr ORP	nižší než průměr ORP		-
podíl ploch rekreace na celkovém využití ZU v %		3,34	4,36	vyšší než průměr ORP	nižší než průměr ORP		-

Pozn. Při rovnosti +/- rozhoduje trend vývoje klíčového faktoru.

	kód obce	582484	status sídla	obec	www stránky	www.sosuvka.com	
	rozloha	512 ha	nadm. výška	575 m n. m.	mikroregion, MAS	Spolek pro rozvoj venkova Moravský kras; MAS Moravský kras z.s.	
	počet obyvatel	669	části obce	1	katastrální mapa	DKM (53 %)	
	katastrální území	Šošůvka					
ÚPD, ÚS	Územní plán 2014						
		pozitiva v území			negativa v území		
1	širší územní vztahy						
2	prostorové a funkční uspořádání území						
3	struktura osídlení						
4	sociodemografické podmínky a bydlení	dobrá geografická poloha obce s nabídkou kvalitního bydlení žádaná lokalita z hlediska bydlení					
5	příroda a krajina	území pestré kulturní krajiny přítomnost přírodně významných území CHKO Moravský kras			nestabilní části krajiny - intenzivně zemědělsky využívané plochy		
6	vodní režim a horninové prostředí	území je stabilní, nenachází se zde žádné sesuvné území					
7	kvalita životního prostředí				dopravní zátěž ze silnice II/377 živočišná výroba v zemědělském areálu – zápach		
8	ZPF a pozemky určené k plnění funkcí lesa	bohatá lesnatost			dosavadní způsob obhospodařování zemědělské půdy zemědělská půda je ohrožena vodní erozí		
9	občanská vybavenost a její dostupnost veřejná prostranství	dostatečné občanské vybavení ve veřejném zájmu					
10	dopravní infrastruktura technická infrastruktura	dobrá dostupnost města Blanska napojení veřejné kanalizace na ČOV ve Sloupu					
11	ekonomické a hospodářské podmínky	existence podnikatelských subjektů					
12	rekreace a cestovní ruch	rekreační potenciál CHKO Moravský kras rozvinutý turistický ruch					
13	bezpečnost a ochrana obyvatel						

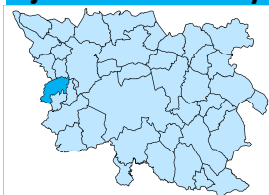
	hodnota		kritérium hodnocení		díličí + / -	celkové + / -
	obec	ORP	kladné (+)	záporné (-)		

příznivé životní prostředí (Z)							+
klíčové faktory							
horninové prostředí a geologie	sesuvná území	X	X	ne	ano	+	+
	poddolované území	X	X	ne	ano	+	
vodní režim	vodní plochy	X	X	ano	ne	+	
hygiena životního prostředí	zatižení hlukem z dopravy	X	X	ne	ano	+	+
	existence ekologických zátěží v území	X	X	ne	ano	-	
ochrana přírody a krajiny	CHKO Moravský kras	X	X	ano	ne	+	+
	přírodní zajímavost, atraktivita	X	X	ano	ne	+	
indikátory							
změna výměry zemědělské půdy v % (2001 - 2018)	0,23	-2,35	vyšší než průměr ORP	nižší než průměr ORP	+		
podíl ploch sídelní zeleně na celkovém využití ZU v %	0,00	1,59	vyšší než průměr ORP	nižší než průměr ORP	-		
míra zasažení zastavěného území pro Q100 v %	0,02	2,81	nižší než průměr ORP	vyšší než průměr ORP	+		
míra zasažení aktuálně využitého zastavitelného území pro Q100 v %	0,00	3,31	nižší než průměr ORP	vyšší než průměr ORP	+		

hospodářský rozvoj (H)							-
klíčové faktory							
hospodářské podmínky	vyjiždění za prací od 2001 (trendy)(SLDB 2011)	-	-	záporné hodnoty	kladné hodnoty	+	-
	podíl nezaměstnaných v % (k 31.12.2018)	2,14	1,77	nižší než průměr ORP	vyšší než průměr ORP	-	
ekonomická atraktivita území	rozvojová oblast, osa dle PUR	X	X	ano	ne	-	-
	těžba surovin	X	X	ano	ne	-	
	vzdálenost k silnici I. třídy	X	X	do 5 km	nad 5 km	-	
indikátory							
podíl ploch výrobních aktivit a skladování na celkovém využití ZU v %	12,64	11,05	vyšší než průměr ORP	nižší než průměr ORP	+		
daňová výtěžnost na obyvatele v tis. Kč (2019)	13,92	15,91	vyšší než průměr ORP	nižší než průměr ORP	-		

soudržnost společenství obyvatel (S)							-
klíčové faktory							
veřejná technická infrastruktura	ČOV, odkanalizování	X	X	ano	ne	+	+
	veřejná TI (elektro, plyn, voda)	X	X	ano	ne	+	
sociodemografické podmínky	růst počtu obyvatel od 2001 (trendy)	X	X	ano	ne	-	-
	přirozený přírůstek od 2001 (trendy)	-	+	kladné hodnoty	záporné hodnoty	-	
	migrační saldo od 2001 (trendy)	+	+	kladné hodnoty	záporné hodnoty	+	
bydlení	dokončené byty (2018)	1	4	vyšší než průměr ORP	nižší než průměr ORP	-	
indikátory							
míra naplnění zastavitelných ploch v %	6,45	16,02	vyšší než průměr ORP	nižší než průměr ORP	-		
míra naplnění zastavitelných ploch bydlení v %	10,60	19,63	vyšší než průměr ORP	nižší než průměr ORP	-		
podíl ploch občanského vybavení na celkovém využití ZU v %	5,04	4,97	vyšší než průměr ORP	nižší než průměr ORP	+		
podíl ploch rekreace na celkovém využití ZU v %	0,00	4,36	vyšší než průměr ORP	nižší než průměr ORP	-		

Pozn. Při rovnosti +/- rozhoduje trend vývoje klíčového faktoru.



kód obce	582557	status sídla	obec	www stránky	www.ujezducernehory.eu
rozloha	449,5 ha	nadm. výška	365 m n. m.	mikroregion, MAS	MAS Moravský kras z.s.
počet obyvatel	265	části obce	1	katastrální mapa	DKM
katastrální území	Újezd u Černé Hory				
ÚPD, ÚS	Územní plán 2008				



		pozitiva v území	negativa v území
1	širší územní vztahy		
2	prostorové a funkční uspořádání území		
3	struktura osídlení		
4	sociodemografické podmínky a bydlení	mírný růst počtu obyvatelstva od r. 2001 dobrá geografická poloha obce s nabídkou kvalitního bydlení žádaná lokalita z hlediska bydlení	
5	příroda a krajina	území pestré kulturní krajiny přítomnost přírodně významných území	
6	vodní režim a horninové prostředí	území je stabilní, nenachází se zde žádné sesuvné území	
7	kvalita životního prostředí		
8	ZPF a pozemky určené k plnění funkcí lesa		dosavadní způsob obhospodařování zemědělské půdy
9	občanská vybavenost a její dostupnost veřejná prostranství		
10	dopravní infrastruktura technická infrastruktura		nutnost vybudování dostavby veřejné kanalizace a ČOV
11	ekonomické a hospodářské podmínky	existence podnikatelských subjektů	vyšší počet vyjíždějících obyvatel za prací
12	rekreace a cestovní ruch	rekreační areál v údolí potoka v severní části k.ú.	neexistence koupaliště a rekreačních rybníků
13	bezpečnost a ochrana obyvatel		

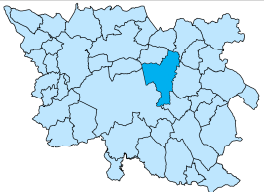

	hodnota		kritérium hodnocení		díličí + / -	celkové + / -
	obec	ORP	kladné (+)	záporné (-)		

příznivé životní prostředí (Z)							+
klíčové faktory							
horninové prostředí a geologie	sesuvná území	X	X	ne	ano	+	+
	poddolované území	X	X	ne	ano	+	
vodní režim	vodní plochy	X	X	ano	ne	-	
hygiena životního prostředí	zatižení hlukem z dopravy	X	X	ne	ano	+	-
	existence ekologických zátěží v území	X	X	ne	ano	-	
ochrana přírody a krajiny	CHKO Moravský kras	X	X	ano	ne	-	-
	přírodní zajímavost, atraktivita	X	X	ano	ne	-	
indikátory							
změna výměry zemědělské půdy v % (2001 - 2018)	-0,25	-2,35	vyšší než průměr ORP	nižší než průměr ORP		+	
podíl ploch sídelní zeleně na celkovém využití ZU v %	0,00	1,59	vyšší než průměr ORP	nižší než průměr ORP		-	
míra zasažení zastavěného území pro Q100 v %	0,00	2,81	nižší než průměr ORP	vyšší než průměr ORP		+	
míra zasažení aktuálně využitého zastavitelného území pro Q100 v %	0,00	3,31	nižší než průměr ORP	vyšší než průměr ORP		+	

hospodářský rozvoj (H)							+
klíčové faktory							
hospodářské podmínky	vyjiždění za prací od 2001 (trendy)(SLDB 2011)	-	-	záporné hodnoty	kladné hodnoty	+	+
	podíl nezaměstnaných v % (k 31.12.2018)	1,69	1,77	nižší než průměr ORP	vyšší než průměr ORP	+	
ekonomická atraktivita území	rozvojová oblast, osa dle PUR	X	X	ano	ne	+	+
	těžba surovin	X	X	ano	ne	-	
	vzdálenost k silnici I. třídy	X	X	do 5 km	nad 5 km	+	
indikátory							
podíl ploch výrobních aktivit a skladování na celkovém využití ZU v %	32,63	11,05	vyšší než průměr ORP	nižší než průměr ORP		+	
daňová výtěžnost na obyvatele v tis. Kč (2019)	16,09	15,91	vyšší než průměr ORP	nižší než průměr ORP		+	

soudržnost společenství obyvatel (S)							-
klíčové faktory							
veřejná technická infrastruktura	ČOV, odkanalizování	X	X	ano	ne	-	+
	veřejná TI (elektro, plyn, voda)	X	X	ano	ne	+	
sociodemografické podmínky	růst počtu obyvatel od 2001 (trendy)	X	X	ano	ne	+	+
	přirozený přírůstek od 2001 (trendy)	+	+	kladné hodnoty	záporné hodnoty	+	
	migrační saldo od 2001 (trendy)	+	+	kladné hodnoty	záporné hodnoty	+	
bydlení	dokončené byty (2018)	1	4	vyšší než průměr ORP	nižší než průměr ORP	-	
indikátory							
míra naplnění zastavitelných ploch v %	38,26	16,02	vyšší než průměr ORP	nižší než průměr ORP		+	
míra naplnění zastavitelných ploch bydlení v %	59,75	19,63	vyšší než průměr ORP	nižší než průměr ORP		+	
podíl ploch občanského vybavení na celkovém využití ZU v %	2,66	4,97	vyšší než průměr ORP	nižší než průměr ORP		-	
podíl ploch rekreace na celkovém využití ZU v %	2,01	4,36	vyšší než průměr ORP	nižší než průměr ORP		-	

Pozn. Při rovnosti +/- rozhoduje trend vývoje klíčového faktoru.

	kód obce	582603	status sídla	obec	www stránky	www.vavrinec.cz		
	rozloha	1220,3 ha	nadm. výška	545 m n. m.	mikroregion, MAS	Spolek pro rozvoj venkova Moravský kras; MAS Moravský kras z.s.		
	počet obyvatel	876	části obce	3	katastrální mapa	DKM/KMD - Vavřinec (62/32 %); Veselice (55/45 %); Suchdol (55/45 %)		
	katastrální území	Suchdol v Moravském krasu, Vavřinec na Moravě, Veselice na Moravě						
	ÚPD, ÚS	Územní plán 2014 (ÚZ 2020); počet změn: 2						
		pozitiva v území			negativa v území			
1	širší územní vztahy							
2	prostorové a funkční uspořádání území							
3	struktura osídlení							
4	sociodemografické podmínky a bydlení	růst počtu obyvatel od roku 2007 dobrá geografická poloha obce s nabídkou kvalitního bydlení žádaná lokalita z hlediska bydlení						
5	příroda a krajina	území pestré kulturní krajiny přítomnost přírodně významných území CHKO Moravský kras			nestabilní části krajiny - intenzivně zemědělsky využívané plochy			
6	vodní režim a horninové prostředí	území je stabilní, nenachází se zde žádné sesuvné území vodní plocha jižně od Vavřince						
7	kvalita životního prostředí							
8	ZPF a pozemky určené k plnění funkcí lesa				dosavadní způsob obhospodařování zemědělské půdy zemědělská půda je ohrožena vodní erozí			
9	občanská vybavenost a její dostupnost veřejná prostranství							
10	dopravní infrastruktura technická infrastruktura	dobrá dostupnost města Blanska			chybí kanalizace a ČOV			
11	ekonomické a hospodářské podmínky	existence podnikatelských subjektů						
12	rekreace a cestovní ruch	rekreační potenciál CHKO Moravský kras rozvinutý turistický ruch rozhledna „Podvrší“						
13	bezpečnost a ochrana obyvatel							

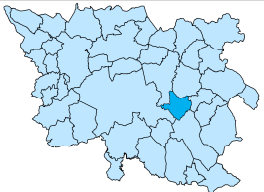

	hodnota		kritérium hodnocení		dílejší + / -	celkové + / -
	obec	ORP	kladné (+)	záporné (-)		

příznivé životní prostředí (Z)							+
klíčové faktory							
horninové prostředí a geologie	sesuvná území	X	X	ne	ano	-	+
	poddolované území	X	X	ne	ano	+	
vodní režim	vodní plochy	X	X	ano	ne		+
hygiena životního prostředí	zátížení hlukem z dopravy	X	X	ne	ano	+	+
	existence ekologických zátěží v území	X	X	ne	ano	-	
ochrana přírody a krajiny	CHKO Moravský kras	X	X	ano	ne	+	+
	přírodní zajímavost, atraktivita	X	X	ano	ne	+	
indikátory							
změna výměry zemědělské půdy v % (2001 - 2018)	-0,72	-2,35	vyšší než průměr ORP	nižší než průměr ORP		+	
podíl ploch sídelní zeleně na celkovém využití ZU v %	0,67	1,59	vyšší než průměr ORP	nižší než průměr ORP		-	
míra zasažení zastavěného území pro Q100 v %	0,26	2,81	nižší než průměr ORP	vyšší než průměr ORP		+	
míra zasažení aktuálně využitého zastavitelného území pro Q100 v %	0,00	3,31	nižší než průměr ORP	vyšší než průměr ORP		+	

hospodářský rozvoj (H)							-
klíčové faktory							
hospodářské podmínky	vyjiždění za prací od 2001 (trendy)(SLDB 2011)	-	-	záporné hodnoty	kladné hodnoty	+	+
	podíl nezaměstnaných v % (k 31.12.2018)	1,41	1,77	nižší než průměr ORP	vyšší než průměr ORP	+	
ekonomická atraktivita území	rozvojová oblast, osa dle PUR	X	X	ano	ne	-	-
	těžba surovin	X	X	ano	ne	-	
	vzdálenost k silnici I. třídy	X	X	do 5 km	nad 5 km	-	
indikátory							
podíl ploch výrobních aktivit a skladování na celkovém využití ZU v %	5,35	11,05	vyšší než průměr ORP	nižší než průměr ORP		-	
daňová výtěžnost na obyvatele v tis. Kč (2019)	14,53	15,91	vyšší než průměr ORP	nižší než průměr ORP		-	

soudržnost společenství obyvatel (S)							+
klíčové faktory							
veřejná technická infrastruktura	ČOV, odkanalizování	X	X	ano	ne	-	+
	veřejná TI (elektro, plyn, voda)	X	X	ano	ne	+	
sociodemografické podmínky	růst počtu obyvatel od 2001 (trendy)	X	X	ano	ne	-	+
	přirozený přírůstek od 2001 (trendy)	+	+	kladné hodnoty	záporné hodnoty	+	
	migrační saldo od 2001 (trendy)	+	+	kladné hodnoty	záporné hodnoty	+	
bydlení	dokončené byty (2018)	3	4	vyšší než průměr ORP	nižší než průměr ORP		-
indikátory							
míra naplnění zastavitelných ploch v %	4,01	16,02	vyšší než průměr ORP	nižší než průměr ORP		-	
míra naplnění zastavitelných ploch bydlení v %	5,25	19,63	vyšší než průměr ORP	nižší než průměr ORP		-	
podíl ploch občanského vybavení na celkovém využití ZU v %	4,86	4,97	vyšší než průměr ORP	nižší než průměr ORP		-	
podíl ploch rekreace na celkovém využití ZU v %	8,98	4,36	vyšší než průměr ORP	nižší než průměr ORP		+	

Pozn. Při rovnosti +/- rozhoduje trend vývoje klíčového faktoru.

	kód obce	582654	status sídla	obec	www stránky	www.vilemovice.cz	
	rozloha	523,3 ha	nadm. výška	497 m n. m.	mikroregion, MAS	Spolek pro rozvoj venkova Moravský kras; MAS Moravský kras z.s.	
	počet obyvatel	343	části obce	1	katastrální mapa	KMD	
	katastrální území	Vilémovice u Macochy					
ÚPD, ÚS	Územní plán 2014						
		pozitiva v území			negativa v území		
1	širší územní vztahy						
2	prostorové a funkční uspořádání území						
3	struktura osídlení						
4	sociodemografické podmínky a bydlení	dobrá geografická poloha obce s nabídkou kvalitního bydlení					
5	příroda a krajina	území pestré kulturní krajiny přítomnost přírodně významných území CHKO Moravský kras			nestabilní části krajiny - intenzivně zemědělsky využívané plochy		
6	vodní režim a horninové prostředí	území je stabilní, nenachází se zde žádné sesuvné území					
7	kvalita životního prostředí				zemědělský areál v bezprostřední blízkosti obytné zástavby		
8	ZPF a pozemky určené k plnění funkcí lesa				dosavadní způsob obhospodařování zemědělské půdy zemědělská půda je ohrožena vodní erozí		
9	občanská vybavenost a její dostupnost veřejná prostranství						
10	dopravní infrastruktura technická infrastruktura	dobrá dostupnost města Blanska fungující čistírna odpadních vod (ČOV Jedovnice)			dopravní závada v místě křižovatky dvou silnic		
11	ekonomické a hospodářské podmínky				vyšší počet vyjíždějících obyvatel za prací		
12	rekreace a cestovní ruch	dostupnost rekreačního areálu rybníka Olšovec rekreační potenciál CHKO Moravský kras (propast Macocha)			neexistence koupaliště a rekreačních rybníků		
13	bezpečnost a ochrana obyvatel						

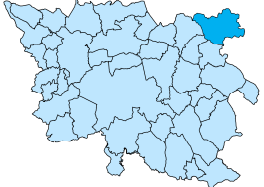

	hodnota		kritérium hodnocení		díličí + / -	celkové + / -
	obec	ORP	kladné (+)	záporné (-)		

příznivé životní prostředí (Z)							+
klíčové faktory							
horninové prostředí a geologie	sesuvná území	X	X	ne	ano	+	+
	poddolované území	X	X	ne	ano	+	
vodní režim	vodní plochy	X	X	ano	ne	+	
hygiena životního prostředí	zatižení hlukem z dopravy	X	X	ne	ano	+	-
	existence ekologických zátěží v území	X	X	ne	ano	-	
ochrana přírody a krajiny	CHKO Moravský kras	X	X	ano	ne	+	+
	přírodní zajímavost, atraktivita	X	X	ano	ne	+	
indikátory							
změna výměry zemědělské půdy v % (2001 - 2018)	0,06	-2,35	vyšší než průměr ORP	nižší než průměr ORP		+	
podíl ploch sídelní zeleně na celkovém využití ZU v %	0,91	1,59	vyšší než průměr ORP	nižší než průměr ORP		-	
míra zasažení zastavěného území pro Q100 v %	0,00	2,81	nižší než průměr ORP	vyšší než průměr ORP		+	
míra zasažení aktuálně využitého zastavitelného území pro Q100 v %	0,00	3,31	nižší než průměr ORP	vyšší než průměr ORP		+	

hospodářský rozvoj (H)							-
klíčové faktory							
hospodářské podmínky	vyjiždění za prací od 2001 (trendy)(SLDB 2011)	-	-	záporné hodnoty	kladné hodnoty	+	+
	podíl nezaměstnaných v % (k 31.12.2018)	2,50	1,77	nižší než průměr ORP	vyšší než průměr ORP	-	
ekonomická atraktivita území	rozvojová oblast, osa dle PUR	X	X	ano	ne	-	-
	těžba surovin	X	X	ano	ne	-	
	vzdálenost k silnici I. třídy	X	X	do 5 km	nad 5 km	-	
indikátory							
podíl ploch výrobních aktivit a skladování na celkovém využití ZU v %	9,49	11,05	vyšší než průměr ORP	nižší než průměr ORP		-	
daňová výtěžnost na obyvatele v tis. Kč (2019)	14,42	15,91	vyšší než průměr ORP	nižší než průměr ORP		-	

soudržnost společenství obyvatel (S)							+
klíčové faktory							
veřejná technická infrastruktura	ČOV, odkanalizování	X	X	ano	ne	+	+
	veřejná TI (elektro, plyn, voda)	X	X	ano	ne	+	
sociodemografické podmínky	růst počtu obyvatel od 2001 (trendy)	X	X	ano	ne	+	+
	přirozený přírůstek od 2001 (trendy)	-	+	kladné hodnoty	záporné hodnoty	-	
	migrační saldo od 2001 (trendy)	+	+	kladné hodnoty	záporné hodnoty	+	
bydlení	dokončené byty (2018)	0	4	vyšší než průměr ORP	nižší než průměr ORP		-
indikátory							
míra naplnění zastavitelných ploch v %	28,52	16,02	vyšší než průměr ORP	nižší než průměr ORP		+	
míra naplnění zastavitelných ploch bydlení v %	30,93	19,63	vyšší než průměr ORP	nižší než průměr ORP		+	
podíl ploch občanského vybavení na celkovém využití ZU v %	5,12	4,97	vyšší než průměr ORP	nižší než průměr ORP		+	
podíl ploch rekreace na celkovém využití ZU v %	2,34	4,36	vyšší než průměr ORP	nižší než průměr ORP		-	

Pozn. Při rovnosti +/- rozhoduje trend vývoje klíčového faktoru.

	kód obce	582701	status sídla	obec	www stránky	www.vysocany.com		
	rozloha	1211,8 ha	nadm. výška	580 m n. m.	mikroregion, MAS	Spolek pro rozvoj venkova Moravský kras; MAS Moravský kras z.s.		
	počet obyvatel	780	části obce	2	katastrální mapa	KMD		
	katastrální území	Housko, Molenburk						
	ÚPD, ÚS	Územní plán 2012						
		pozitiva v území			negativa v území			
1	širší územní vztahy							
2	prostorové a funkční uspořádání území							
3	struktura osídlení							
4	sociodemografické podmínky a bydlení	žádaná lokalita z hlediska bydlení						
5	příroda a krajina	území pestré kulturní krajiny přítomnost přírodně významných území			nestabilní části krajiny - intenzivně zemědělsky využívané plochy			
6	vodní režim a horninové prostředí	území je stabilní, nenachází se zde žádné sesuvné území vodní plocha ve střední části obce						
7	kvalita životního prostředí				dopravní zátěž ze silnice II/377 zátěž plynoucí z provozu průmyslové výroby			
8	ZPF a pozemky určené k plnění funkcí lesa	bohatá lesnatost			dosavadní způsob obhospodařování zemědělské půdy zemědělská půda je ohrožena vodní erozí			
9	občanská vybavenost a její dostupnost veřejná prostranství	dostatečné občanské vybavení ve veřejném zájmu						
10	dopravní infrastruktura technická infrastruktura				větší vzdálenost od okresních měst			
11	ekonomické a hospodářské podmínky							
12	rekreace a cestovní ruch							
13	bezpečnost a ochrana obyvatel							

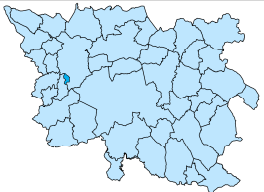

	hodnota		kritérium hodnocení		dílejší + / -	celkové + / -
	obec	ORP	kladné (+)	záporné (-)		

příznivé životní prostředí (Z)							+
klíčové faktory							
horninové prostředí a geologie	sesuvná území	X	X	ne	ano	+	+
	poddolované území	X	X	ne	ano	+	
vodní režim	vodní plochy	X	X	ano	ne	+	
hygiena životního prostředí	zátížení hlukem z dopravy	X	X	ne	ano	+	+
	existence ekologických zátěží v území	X	X	ne	ano	-	
ochrana přírody a krajiny	CHKO Moravský kras	X	X	ano	ne	-	-
	přírodní zajímavost, atraktivita	X	X	ano	ne	-	
indikátory							
změna výměry zemědělské půdy v % (2001 - 2018)	0,11	-2,35	vyšší než průměr ORP	nižší než průměr ORP		+	
podíl ploch sídelní zeleně na celkovém využití ZU v %	0,00	1,59	vyšší než průměr ORP	nižší než průměr ORP		-	
míra zasažení zastavěného území pro Q100 v %	0,00	2,81	nižší než průměr ORP	vyšší než průměr ORP		+	
míra zasažení aktuálně využitého zastavitelného území pro Q100 v %	0,00	3,31	nižší než průměr ORP	vyšší než průměr ORP		+	

hospodářský rozvoj (H)							+
klíčové faktory							
hospodářské podmínky	vyjiždění za prací od 2001 (trendy)(SLDB 2011)	-	-	záporné hodnoty	kladné hodnoty	+	+
	podíl nezaměstnaných v % (k 31.12.2018)	1,76	1,77	nižší než průměr ORP	vyšší než průměr ORP	+	
ekonomická atraktivita území	rozvojová oblast, osa dle PUR	X	X	ano	ne	-	-
	těžba surovin	X	X	ano	ne	-	
	vzdálenost k silnici I. třídy	X	X	do 5 km	nad 5 km	-	
indikátory							
podíl ploch výrobních aktivit a skladování na celkovém využití ZU v %	16,54	11,05	vyšší než průměr ORP	nižší než průměr ORP		+	
daňová výtěžnost na obyvatele v tis. Kč (2019)	15,13	15,91	vyšší než průměr ORP	nižší než průměr ORP		-	

soudržnost společenství obyvatel (S)							-
klíčové faktory							
veřejná technická infrastruktura	ČOV, odkanalizování	X	X	ano	ne	+	+
	veřejná TI (elektro, plyn, voda)	X	X	ano	ne	+	
sociodemografické podmínky	růst počtu obyvatel od 2001 (trendy)	X	X	ano	ne	+	-
	přirozený přírůstek od 2001 (trendy)	0	+	kladné hodnoty	záporné hodnoty	0	
	migrační saldo od 2001 (trendy)	-	+	kladné hodnoty	záporné hodnoty	-	
bydlení	dokončené byty (2018)	1	4	vyšší než průměr ORP	nižší než průměr ORP		-
indikátory							
míra naplnění zastavitelných ploch v %	7,49	16,02	vyšší než průměr ORP	nižší než průměr ORP		-	
míra naplnění zastavitelných ploch bydlení v %	4,82	19,63	vyšší než průměr ORP	nižší než průměr ORP		-	
podíl ploch občanského vybavení na celkovém využití ZU v %	4,05	4,97	vyšší než průměr ORP	nižší než průměr ORP		-	
podíl ploch rekreace na celkovém využití ZU v %	2,59	4,36	vyšší než průměr ORP	nižší než průměr ORP		-	

Pozn. Při rovnosti +/- rozhoduje trend vývoje klíčového faktoru.

	kód obce	586005	status sídla	obec	www stránky	www.obec-zavist.cz	
	rozloha	42,2 ha	nadm. výška	370 m n. m.	mikroregion, MAS	MAS Moravský kras z.s.	
	počet obyvatel	140	části obce	1	katastrální mapa	DKM	
	katastrální území	Závist					
ÚPD, ÚS	Územní plán 2014						
		pozitiva v území			negativa v území		
1	širší územní vztahy						
2	prostorové a funkční uspořádání území					limitování rozvoje obce jihovýchodním směrem	
3	struktura osídlení						
4	sociodemografické podmínky a bydlení		dobrá geografická poloha obce s nabídkou kvalitního bydlení				
5	příroda a krajina		území pestré kulturní krajiny přítomnost přírodně významných území			nestabilní části krajiny - intenzivně zemědělsky využívané plochy	
6	vodní režim a horninové prostředí					v k.ú. obce se nachází sesuvné území	
7	kvalita životního prostředí					znečištění ovzduší a hluk způsobený projíždějící dopravou ze silnice I/43	
8	ZPF a pozemky určené k plnění funkcí lesa					dosavadní způsob obhospodařování zemědělské půdy	
9	občanská vybavenost a její dostupnost veřejná prostranství						
10	dopravní infrastruktura technická infrastruktura		dobrá dostupnost města Brna			chybí kanalizace a ČOV	
11	ekonomické a hospodářské podmínky					vyšší počet vyjíždějících obyvatel za prací	
12	rekreace a cestovní ruch		bližkost přírodního zázemí pro krátkodobou rekreaci			neexistence koupaliště a rekreačních rybníků	
13	bezpečnost a ochrana obyvatel						

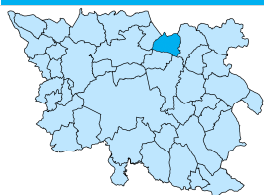
	hodnota		kritérium hodnocení		díličí + / -	celkové + / -
	obec	ORP	kladné (+)	záporné (-)		

příznivé životní prostředí (Z)							-
klíčové faktory							
horninové prostředí a geologie	sesuvná území	X	X	ne	ano	-	-
	poddolované území	X	X	ne	ano	+	
vodní režim	vodní plochy	X	X	ano	ne	-	
hygiena životního prostředí	zatížení hlukem z dopravy	X	X	ne	ano	-	-
	existence ekologických zátěží v území	X	X	ne	ano	-	
ochrana přírody a krajiny	CHKO Moravský kras	X	X	ano	ne	-	-
	přírodní zajímavost, atraktivita	X	X	ano	ne	-	
indikátory							
změna výměry zemědělské půdy v % (2001 - 2018)	-8,97	-2,35	vyšší než průměr ORP	nižší než průměr ORP	-		
podíl ploch sídelní zeleně na celkovém využití ZU v %	0,00	1,59	vyšší než průměr ORP	nižší než průměr ORP	-		
míra zasažení zastavěného území pro Q100 v %	0,00	2,81	nižší než průměr ORP	vyšší než průměr ORP	+		
míra zasažení aktuálně využitého zastavitelného území pro Q100 v %	0,00	3,31	nižší než průměr ORP	vyšší než průměr ORP	+		

hospodářský rozvoj (H)							+
klíčové faktory							
hospodářské podmínky	vyjiždění za prací od 2001 (trendy)(SLDB 2011)	-	-	záporné hodnoty	kladné hodnoty	+	+
	podíl nezaměstnaných v % (k 31.12.2018)	1,09	1,77	nižší než průměr ORP	vyšší než průměr ORP	+	
ekonomická atraktivita území	rozvojová oblast, osa dle PUR	X	X	ano	ne	+	+
	těžba surovin	X	X	ano	ne	-	
	vzdálenost k silnici I. třídy	X	X	do 5 km	nad 5 km	+	
indikátory							
podíl ploch výrobních aktivit a skladování na celkovém využití ZU v %	15,06	11,05	vyšší než průměr ORP	nižší než průměr ORP	+		
daňová výtěžnost na obyvatele v tis. Kč (2019)	12,61	15,91	vyšší než průměr ORP	nižší než průměr ORP	-		

soudržnost společenství obyvatel (S)							-
klíčové faktory							
veřejná technická infrastruktura	ČOV, odkanalizování	X	X	ano	ne	-	+
	veřejná TI (elektro, plyn, voda)	X	X	ano	ne	+	
sociodemografické podmínky	růst počtu obyvatel od 2001 (trendy)	X	X	ano	ne	+	+
	přirozený přírůstek od 2001 (trendy)	0	+	kladné hodnoty	záporné hodnoty	0	
	migrační saldo od 2001 (trendy)	+	+	kladné hodnoty	záporné hodnoty	+	
bydlení	dokončené byty (2018)	0	4	vyšší než průměr ORP	nižší než průměr ORP	-	
indikátory							
míra naplnění zastavitelných ploch v %	17,88	16,02	vyšší než průměr ORP	nižší než průměr ORP	+		
míra naplnění zastavitelných ploch bydlení v %	15,88	19,63	vyšší než průměr ORP	nižší než průměr ORP	-		
podíl ploch občanského vybavení na celkovém využití ZU v %	0,00	4,97	vyšší než průměr ORP	nižší než průměr ORP	-		
podíl ploch rekreace na celkovém využití ZU v %	2,20	4,36	vyšší než průměr ORP	nižší než průměr ORP	-		

Pozn. Při rovnosti +/- rozhoduje trend vývoje klíčového faktoru.



kód obce	582743	status sídla	obec	www stránky	www.ou-zdar.cz
rozloha	509,1 ha	nadm. výška	565 m n. m.	mikroregion, MAS	Spolek pro rozvoj venkova Moravský kras; MAS Moravský kras z.s.
počet obyvatel	412	části obce	1	katastrální mapa	DKM/KMD (52/49 %)



katastrální území	Žďár u Blanska				
ÚPD, ÚS	Územní plán 2013 Územní studie: 1				

		pozitiva v území	negativa v území
1	širší územní vztahy		
2	prostorové a funkční uspořádání území		
3	struktura osídlení		
4	sociodemografické podmínky a bydlení	dobrá geografická poloha obce s nabídkou kvalitního bydlení	
5	příroda a krajina	území pestré kulturní krajiny přítomnost přírodně významných území	nestabilní části krajiny - intenzivně zemědělsky využívané plochy nedostatečná ochrana území před přívalem deště a povodněmi
6	vodní režim a horninové prostředí	území je stabilní, nenachází se zde žádné sesuvné území malé vodní plochy	
7	kvalita životního prostředí		zápach ze zemědělského areálu – chov dobytka
8	ZPF a pozemky určené k plnění funkcí lesa	bohatá lesnatost	dosavadní způsob obhospodařování zemědělské půdy
9	občanská vybavenost a její dostupnost veřejná prostranství		
10	dopravní infrastruktura technická infrastruktura	dobrá dostupnost města Blanska	
11	ekonomické a hospodářské podmínky	existence podnikatelských subjektů	vyšší počet vyjíždějících obyvatel za prací
12	rekreace a cestovní ruch	rekreační potenciál CHKO Moravský kras blízkost přírodního zázemí pro krátkodobou rekreaci	
13	bezpečnost a ochrana obyvatel		

	hodnota		kritérium hodnocení		díličí + / -	celkové + / -
	obec	ORP	kladné (+)	záporné (-)		

příznivé životní prostředí (Z) +

klíčové faktory							
horninové prostředí a geologie	sesuvná území	X	X	ne	ano	+	+
	poddolované území	X	X	ne	ano	+	
vodní režim	vodní plochy	X	X	ano	ne		+
hygiena životního prostředí	zatižení hlukem z dopravy	X	X	ne	ano	+	-
	existence ekologických zátěží v území	X	X	ne	ano	-	
ochrana přírody a krajiny	CHKO Moravský kras	X	X	ano	ne	+	+
	přírodní zajímavost, atraktivita	X	X	ano	ne	+	
indikátory							
změna výměry zemědělské půdy v % (2001 - 2018)		-8,32	-2,35	vyšší než průměr ORP	nižší než průměr ORP		-
podíl ploch sídelní zeleně na celkovém využití ZU v %		0,00	1,59	vyšší než průměr ORP	nižší než průměr ORP		-
míra zasažení zastavěného území pro Q100 v %		0,00	2,81	nižší než průměr ORP	vyšší než průměr ORP		+
míra zasažení aktuálně využitého zastavitelného území pro Q100 v %		0,00	3,31	nižší než průměr ORP	vyšší než průměr ORP		+

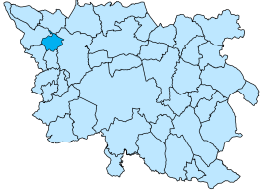

hospodářský rozvoj (H) +

klíčové faktory							
hospodářské podmínky	vyjiždění za prací od 2001 (trendy)(SLDB 2011)	-	-	záporné hodnoty	kladné hodnoty	+	+
	podíl nezaměstnaných v % (k 31.12.2018)	0,74	1,77	nižší než průměr ORP	vyšší než průměr ORP	+	
ekonomická atraktivita území	rozvojová oblast, osa dle PUR	X	X	ano	ne	-	-
	těžba surovin	X	X	ano	ne	-	
	vzdálenost k silnici I. třídy	X	X	do 5 km	nad 5 km	-	
indikátory							
podíl ploch výrobních aktivit a skladování na celkovém využití ZU v %		13,04	11,05	vyšší než průměr ORP	nižší než průměr ORP		+
daňová výtěžnost na obyvatele v tis. Kč (2019)		14,49	15,91	vyšší než průměr ORP	nižší než průměr ORP		-

soudržnost společenství obyvatel (S) -

klíčové faktory							
veřejná technická infrastruktura	ČOV, odkanalizování	X	X	ano	ne	+	+
	veřejná TI (elektro, plyn, voda)	X	X	ano	ne	+	
sociodemografické podmínky	růst počtu obyvatel od 2001 (trendy)	X	X	ano	ne	+	+
	přirozený přírůstek od 2001 (trendy)	+	+	kladné hodnoty	záporné hodnoty	+	
	migrační saldo od 2001 (trendy)	+	+	kladné hodnoty	záporné hodnoty	+	
bydlení	dokončené byty (2018)	3	4	vyšší než průměr ORP	nižší než průměr ORP		-
indikátory							
míra naplnění zastavitelných ploch v %		17,07	16,02	vyšší než průměr ORP	nižší než průměr ORP		+
míra naplnění zastavitelných ploch bydlení v %		19,10	19,63	vyšší než průměr ORP	nižší než průměr ORP		-
podíl ploch občanského vybavení na celkovém využití ZU v %		0,57	4,97	vyšší než průměr ORP	nižší než průměr ORP		-
podíl ploch rekreace na celkovém využití ZU v %		0,14	4,36	vyšší než průměr ORP	nižší než průměr ORP		-

Pozn. Při rovnosti +/- rozhoduje trend vývoje klíčového faktoru.

	kód obce	582760	status sídla	obec	www stránky	www.zernovnik.cz		
	rozloha	287,3 ha	nadm. výška	409 m n. m.	mikroregion, MAS	Svazek obcí Černoohorsko; MAS Moravský kras z.s.		
	počet obyvatel	259	části obce	1	katastrální mapa	DKM		
	katastrální území	Žernovnik u Černé Hory						
	ÚPD, ÚS	Územní plán 2014						
		pozitiva v území			negativa v území			
1	širší územní vztahy							
2	prostorové a funkční uspořádání území							
3	struktura osídlení							
4	sociodemografické podmínky a bydlení	dobrá geografická poloha obce s nabídkou kvalitního bydlení						
5	příroda a krajina	území pestré kulturní krajiny přítomnost přírodně významných území			nestabilní části krajiny - intenzivně zemědělsky využívané plochy			
6	vodní režim a horninové prostředí	území je stabilní, nenachází se zde žádné sesuvné území						
7	kvalita životního prostředí				průmyslový areál v bezprostřední blízkosti obytné zástavby			
8	ZPF a pozemky určené k plnění funkcí lesa				zemědělská půda je ohrožena vodní erozí dosavadní způsob obhospodařování zemědělské půdy			
9	občanská vybavenost a její dostupnost veřejná prostranství							
10	dopravní infrastruktura technická infrastruktura				nutnost vybudování dostavby veřejné kanalizace			
11	ekonomické a hospodářské podmínky	existence podnikatelských subjektů			vyšší počet vyjíždějících obyvatel za práci			
12	rekreace a cestovní ruch	rekreační areál v údolí potoka						
13	bezpečnost a ochrana obyvatel							

	hodnota		kritérium hodnocení		díličí + / -	celkové + / -
	obec	ORP	kladné (+)	záporné (-)		

příznivé životní prostředí (Z)							+
klíčové faktory							
horninové prostředí a geologie	sesuvná území	X	X	ne	ano	+	+
	poddolované území	X	X	ne	ano	+	
vodní režim	vodní plochy	X	X	ano	ne	-	
hygiena životního prostředí	zatižení hlukem z dopravy	X	X	ne	ano	+	+
	existence ekologických zátěží v území	X	X	ne	ano	-	
ochrana přírody a krajiny	CHKO Moravský kras	X	X	ano	ne	-	+
	přírodní zajímavost, atraktivita	X	X	ano	ne	+	
indikátory							
změna výměry zemědělské půdy v % (2001 - 2018)	-2,14	-2,35	vyšší než průměr ORP	nižší než průměr ORP		+	
podíl ploch sídelní zeleně na celkovém využití ZU v %	9,92	1,59	vyšší než průměr ORP	nižší než průměr ORP		+	
míra zasažení zastavěného území pro Q100 v %	0,00	2,81	nižší než průměr ORP	vyšší než průměr ORP		+	
míra zasažení aktuálně využitého zastavitelného území pro Q100 v %	0,00	3,31	nižší než průměr ORP	vyšší než průměr ORP		+	

hospodářský rozvoj (H)							+
klíčové faktory							
hospodářské podmínky	vyjiždění za prací od 2001 (trendy)(SLDB 2011)	-	-	záporné hodnoty	kladné hodnoty	+	+
	podíl nezaměstnaných v % (k 31.12.2018)	0,00	1,77	nižší než průměr ORP	vyšší než průměr ORP	+	
ekonomická atraktivita území	rozvojová oblast, osa dle PUR	X	X	ano	ne	+	+
	těžba surovin	X	X	ano	ne	-	
	vzdálenost k silnici I. třídy	X	X	do 5 km	nad 5 km	+	
indikátory							
podíl ploch výrobních aktivit a skladování na celkovém využití ZU v %	4,63	11,05	vyšší než průměr ORP	nižší než průměr ORP		-	
daňová výtěžnost na obyvatele v tis. Kč (2019)	14,10	15,91	vyšší než průměr ORP	nižší než průměr ORP		-	

soudržnost společenství obyvatel (S)							+
klíčové faktory							
veřejná technická infrastruktura	ČOV, odkanalizování	X	X	ano	ne	+	+
	veřejná TI (elektro, plyn, voda)	X	X	ano	ne	+	
sociodemografické podmínky	růst počtu obyvatel od 2001 (trendy)	X	X	ano	ne	+	+
	přirozený přírůstek od 2001 (trendy)	+	+	kladné hodnoty	záporné hodnoty	+	
	migrační saldo od 2001 (trendy)	+	+	kladné hodnoty	záporné hodnoty	+	
bydlení	dokončené byty (2018)	3	4	vyšší než průměr ORP	nižší než průměr ORP	-	
indikátory							
míra naplnění zastavitelných ploch v %	19,43	16,02	vyšší než průměr ORP	nižší než průměr ORP		+	
míra naplnění zastavitelných ploch bydlení v %	21,72	19,63	vyšší než průměr ORP	nižší než průměr ORP		+	
podíl ploch občanského vybavení na celkovém využití ZU v %	3,57	4,97	vyšší než průměr ORP	nižší než průměr ORP		-	
podíl ploch rekreace na celkovém využití ZU v %	15,12	4,36	vyšší než průměr ORP	nižší než průměr ORP		+	

Pozn. Při rovnosti +/- rozhoduje trend vývoje klíčového faktoru.