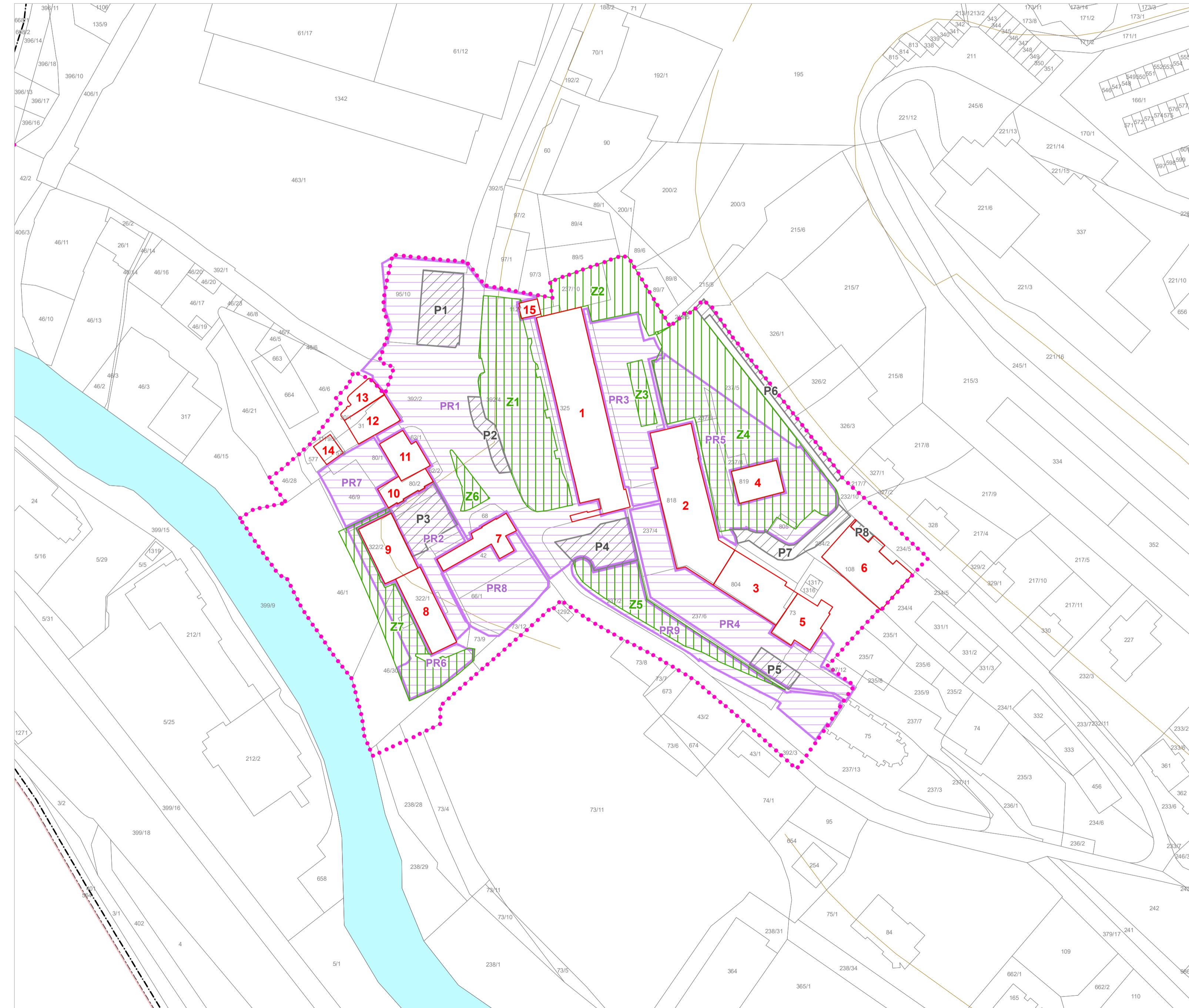






ÚZEMNÍ STUDIE US1/3 SMETANOVO NÁMĚSTÍ A JEHO OKOLÍ ADAMOV
















VÝKRES ČLENĚNÍ ÚZEMÍ











ZÁKLADNÍ ČLENĚNÍ ÚZEMÍ

-  Hranice řešeného území
-  Hranice zastavěného území
-  Hranice katastrálního území
-  Vodní plocha








ČLENĚNÍ ÚZEMÍ - OBJEKTY

-  1 – Bývalé distribuční středisko
-  2 – Bývalá pošta
-  3 – Zdravotní středisko u městského úřadu
-  4 – Panelový dům pro bydlení
-  5 – Budova městského úřadu a policie
-  6 – Budova městského úřadu
-  7 – Obytný dům za bustou Bedřicha Smetany
-  8 – Zdravotní středisko u lékárny
-  9 – Lékárna a stomatologická ordinace
-  10 – Kadeřnictví
-  11 – Obytný dům a veterinární ordinace
-  12 – Bývalá pekárna
-  13 – Obytný dům (bývalá pekárna)
-  14 – Technický objekt
-  15 – Výčep










ČLENĚNÍ ÚZEMÍ - PARKOVIŠTĚ

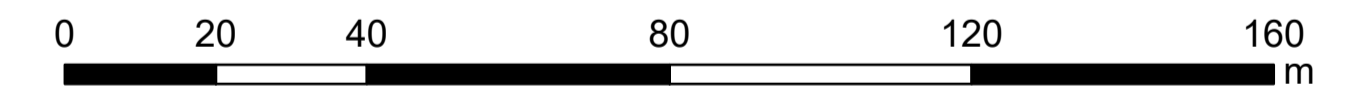
-  P1 – U zastávky
-  P2 – Pod distribučním střediskem
-  P3 – U lékárny
-  P4 – Pod poštou
-  P5 – Pod úřadem
-  P6 – Pod Horkou
-  P7 – U městského úřadu
-  P8 – Před městským úřadem


ČLENĚNÍ ÚZEMÍ - ZELEŇ

-  Z1 – U distribučního střediska
-  Z2 – K zahrádkám
-  Z3 – U Lípy svobody
-  Z4 – Pod Horkou
-  Z5 – U Památníku osvobození
-  Z6 – U Bedřicha Smetany
-  Z7 – Nad cestou

ČLENĚNÍ ÚZEMÍ - PROSTRANSTVÍ

-  PR1 – Smetanovo náměstí a okolí
-  PR2 – U lékářů
-  PR3 – U Lípy svobody
-  PR4 – Na terase
-  PR5 – Ve svahu
-  PR6 – Nad cestou
-  PR7 – Za rozvodnou
-  PR8 – Zahrádka za domem
-  PR9 – Ke kostelu



ÚZEMNÍ STUDIE ÚS1/3 SMETANOVO NÁMĚSTÍ A OKOLÍ ADAMOV			
2019			
GRAFICKÁ ČÁST			
Objednatel:	Město Adamov	Pořizovatel:	Městský úřad Blansko
Zhotovitel:	Institút regionálních informací, s.r.o. 	Autorizační razítko	
Osoba oprávněná podle zvláštního právního předpisu k projektové činnosti ve výstavbě:	Ing. arch. Michal Hadlač		
Projektanti:	Ing. Ondřej Remeš Ing. Radek Kvasnica Ing. Nikola Bláhová Mgr. Jakub Kura		
VÝKRES ČLENĚNÍ ÚZEMÍ		Měřítko 1 : 1 000	B1