

LEGENDA

řešené území

Podkladní výkres - koordinační výkres úplného znění územního plánu

LEGENDA

hranice zastavěného území  
 zastavitelné plochy  
 ROZHODOVÁNÍ V ÚZEMÍ PODMÍNĚNÉ ZPRACOVÁNÍM ÚZEMNÍ STUDIE NEBO REGULÁČNÍHO PLÁNU NEBO DOHODOU O PARCELACI  
 území podmíněné územní studií

PLOCHY S ROZDÍLNÝM ZPŮSOBEM VYUŽITÍM ÚZEMÍ  
 stabilizované plochy      rozvojové plochy  
 plochy      plochy přestavby

PLOCHY BYDLENÍ  
 BB - bydlení bytové  
 BR - bydlení rodinné

PLOCHY SMÍŠENÉ OBYTNÉ  
 SH - venkovské bydlení hospodářské

PLOCHY REKREACE  
 RR - rekreace rodinná v chatách  
 RZ - rekreační zahrady  
 RS - hromadná rekreace a rekreační sport

PLOCHY OBČANSKÉHO VYBAVENÍ  
 OP - veřejná vybavenost  
 OM - obchodní prodej

PLOCHY VÝROBY A SKLADOVÁNÍ  
 VZ - zemědělská a lesní výroba  
 VV - lehká výroba a sklady  
 VS - výroba a sklady

PLOCHY TECHNICKÉ INFRASTRUKTURY  
 TI - zařízení technické infrastruktury

PLOCHY PRO DOPRAVU  
 D - plochy silnic II. a III. třídy

PLOCHY VEŘEJNÝCH PROSTRANSTVÍ  
 UV - veřejná prostranství s dopravní funkcí

VODOHOSPODÁŘSKÉ PLOCHY  
 H - vodní toky a nádrže

PLOCHY SMÍŠENÉ NEZASTAVĚNÉHO ÚZEMÍ  
 Z - zeleň krajinná

PLOCHY ZEMĚDĚLSKÉ  
 P - orná půda

PLOCHY LESNÍ  
 L - lesy

PLOCHY ZAHRAD  
 PZ - plochy zahrad

KRAJINA  
 STAV      NÁVRH  
 lokální biocentrum návrh  
 lokální biokoridor návrh

VÝZNAMNÉ PRVKY NAVRHOVANÉ  
 aleje navrhované

OCHRANA PŘÍRODNÍCH HODNOT  
 významný krajinný prvek registrovaný  
 CHKO Moravský kras III.zóna  
 NATURA 2000 - evropsky významná lokalita  
 ochranné pásmo 50m od lesa  
 kvalitní půda ( BPEJ třídy II)  
 poddolované území

DOPRAVA  
 STAV      NÁVRH  
 silnice II.třídy  
 ochranné pásmo silnice II.třídy  
 silnice III.třídy a místní komunikace  
 účelová komunikace  
 cesty v krajině  
 cyklotrasy  
 rozhledové pole křižovatek  
 zastávky HD  
 hipostezka  
 hlukové pásmo - izofona z dopravy

VODNÍ HOSPODÁŘSTVÍ  
 STAV      NÁVRH  
 vodovod  
 čerpací stanice  
 vodní zdroj podzemní vody  
 ochranné pásmo vodního zdroje I.stupně  
 ochranné pásmo vodního zdroje II.stupně  
 kanalizace splašková  
 kanalizace splašková tlaková  
 ČOV

ENERGETIKA  
 STAV      NÁVRH  
 vedení VN  
 OP vedení VN  
 trafostanice  
 plyn VTL  
 bezp.pásmo VTL plyn  
 plyn STL

SPOJE  
 TK kabel místní síť  
 koridor RR směrů - atribut výšky 150  
 koridor RR směrů - atribut výšky 50

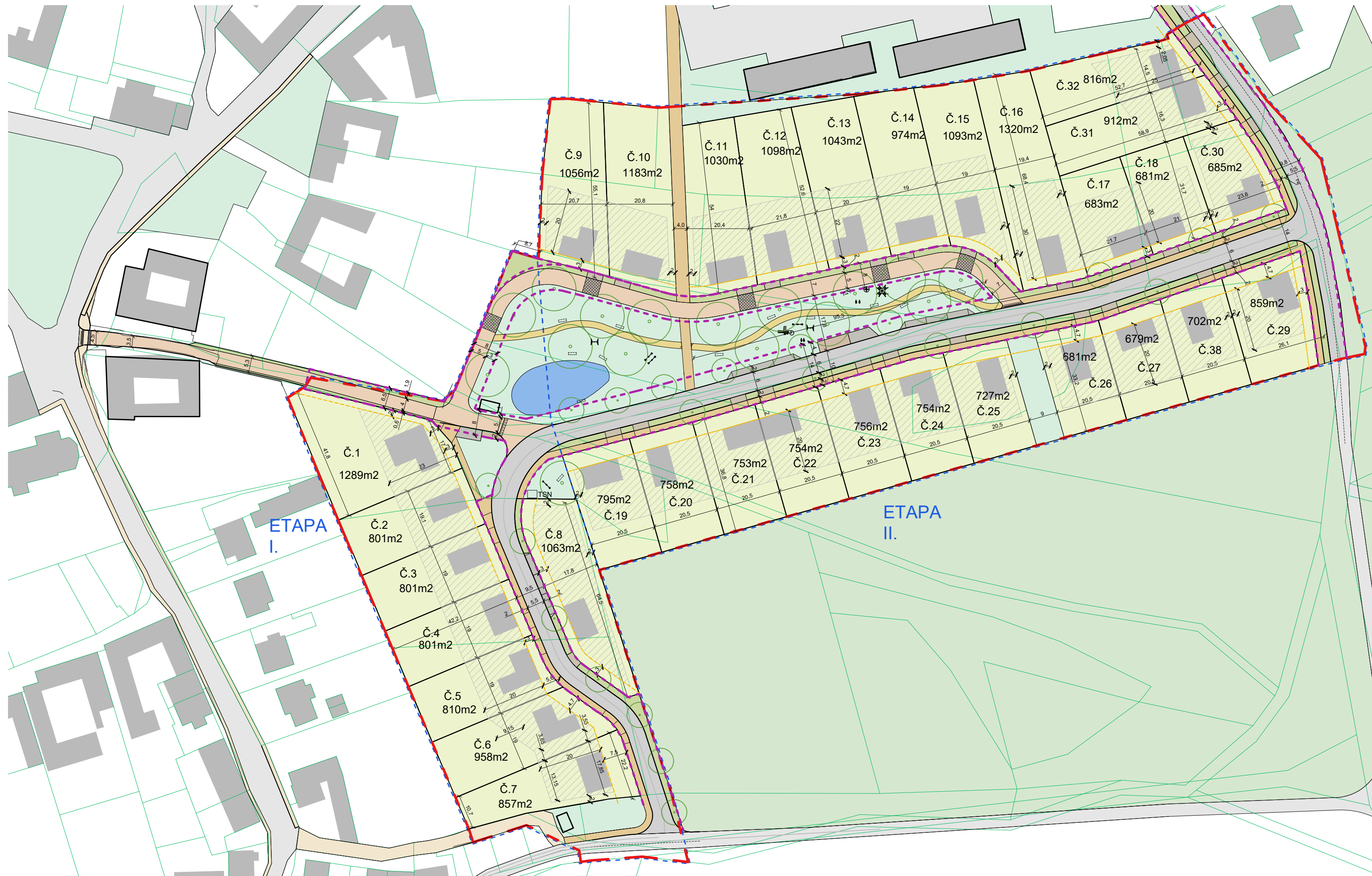
OCHRANA KULTURNÍCH HODNOT  
 území s archeologickými nálezy 1.stupně  
 nemovitá kulturní památka

DALŠÍ PRVKY MAPY :  
 řešené katastrální území  
 hranice parcel  
 umístěné nebo povolené stavby budov  
 vrstevnice  
 vodní toky

IDENTIFIKACE KÓDŮ PLOCH  
 1.01/BR - 0.57  
 L - výměra plochy  
 L - způsob využití plochy  
 L - pořadové číslo plochy  
 L - stav plochy:  
 L - bez předčíslení - stabilizovaná plocha  
 1 - zastavitelná plocha  
 2 - plocha přestavby

VERZE V.2

|                                      |  |          |             |
|--------------------------------------|--|----------|-------------|
| INVESTOR:                            | EVA SOUČKOVÁ, SLOUP 155, SLOUP 679 13                                      |          |             |
| ZODP. PROJEKTANT:                    | ING. ARCH. ALICE HORŇÁKOVÁ   |          |             |
| ZPRACOVAL:                           | ING. ARCH. ALICE HORŇÁKOVÁ   |          |             |
| NÁZEV STAVBY:                        | ÚZEMNÍ STUDIE PETROVICE - PLOCHY 1.08/BR-0,81, 1.09/BR-1,68 A 1.10/BR-1,01 | DATUM :  | 02/2023     |
| LOKALITA PRO VÝSTAVBU RODINNÝCH DOMŮ | NÁZEV VÝKRESU:<br>ŠIRŠÍ VZTAHY   | STUPEŇ : | US          |
|                                      |  | MĚŘÍTKO: | Č. VÝKRESU: |
|                                      |  | 1 : 5000 | D.1         |

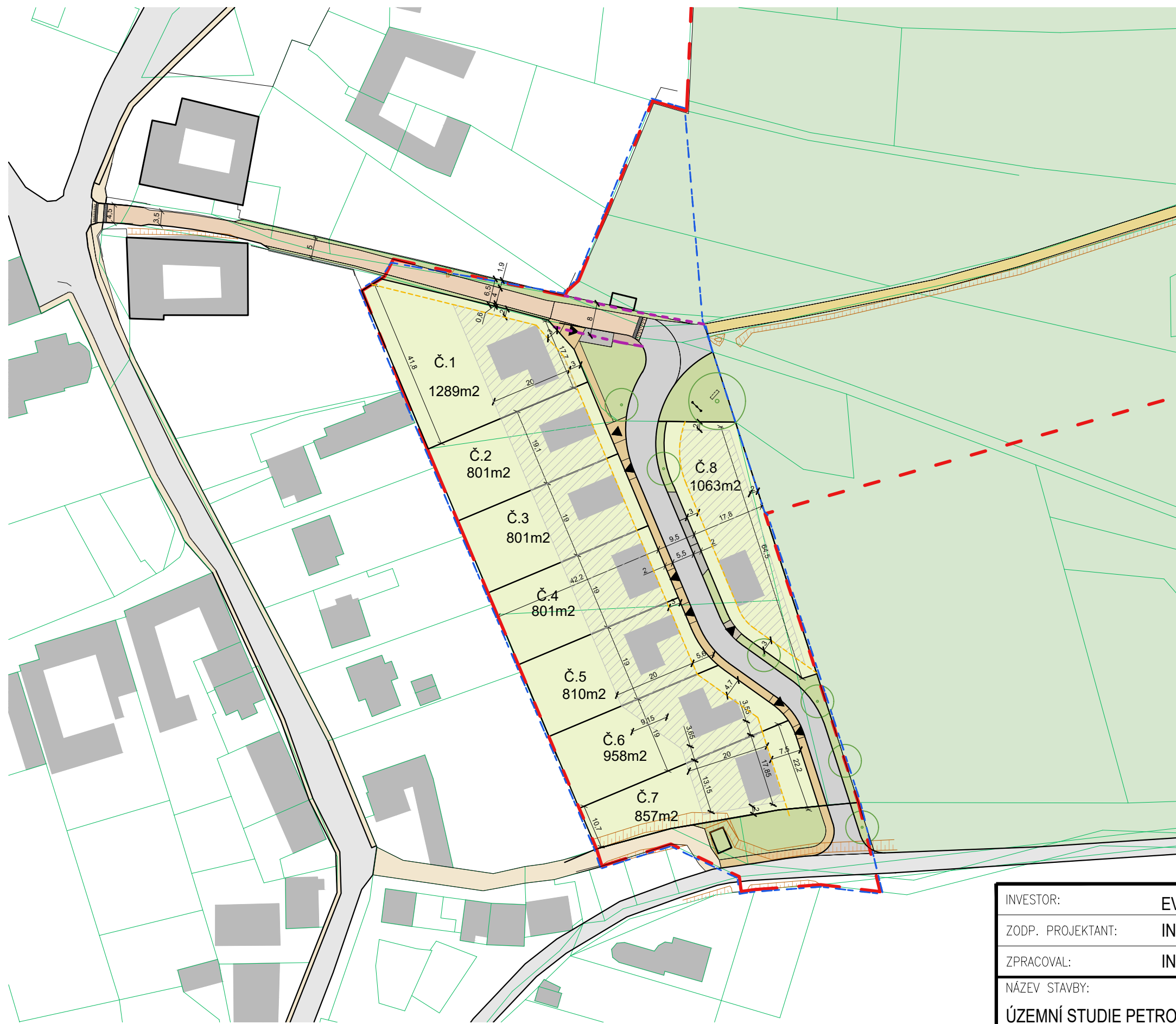


### LEGENDA

- - - ŘEŠENÉ ÚZEMÍ
- KOMUNIKACE NÁVRH
- KOMUNIKACE STÁVAJÍCÍ
- CHODNÍK
- CHODNÍK STÁVAJÍCÍ
- DOPORUČENÉ UMÍSTĚNÍ ZÁSTAVBY
- NAVRŽENÉ PARCELY RD
- ZELEŇ
- VODNÍ PLOCHA - DEŠŤOVÁ ZDRŽ
- OBYTNÁ ZÓNA
- VJEZD
- PARKOVACÍ MÍSTO
- MÍSTO PRO TŘÍDĚNÝ ODPAD
- LOUKA
- OKOLNÍ VEŘEJNÁ ZELEŇ
- HRANICE PARCEL
- ETAPIZACE
- ZASTAVITELNÁ PLOCHA
- STAVEBNÍ ČÁRA
- HRANICE VEŘEJNÉHO PROSTRANSTVÍ - ULIČNÍHO CHARAKTERU

VERZE V.2

|   |                                       |             |
|---|---------------------------------------|-------------|
| INVESTOR:   | EVA SOUČKOVÁ, SLOUP 155, SLOUP 679 13 |             |
| ZODP. PROJEKTANT:   | ING. ARCH. ALICE HORŇÁKOVÁ            |             |
| ZPRACOVAL:  | ING. ARCH. ALICE HORŇÁKOVÁ            |             |
| NÁZEV STAVBY:   | DATUM :                               | 02/2023     |
| ÚZEMNÍ STUDIE PETROVICE - PLOCHY 1.08/BR-0,81,<br>1.09/BR-1,68 A 1.10/BR-1,01<br>LOKALITA PRO VÝSTAVBU RODINNÝCH DOMŮ | STUPEŇ :                              | US          |
|   | MĚŘÍTKO:                              | Č. VÝKRESU: |
| NÁZEV VÝKRESU:<br>URBANISTICKÁ KONCEPCE   | 1 : 1000                              | D.2         |

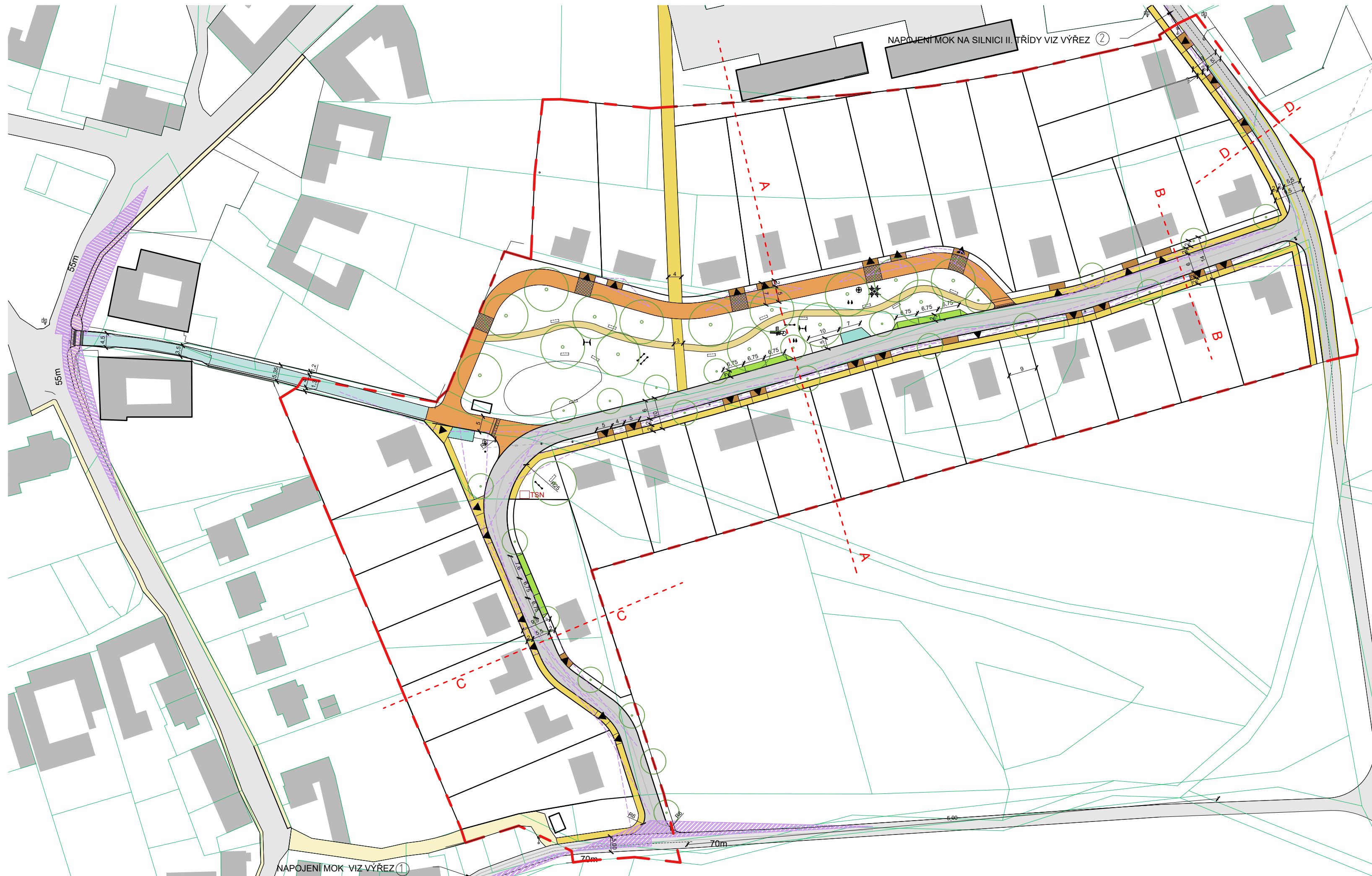


### LEGENDA

- - - ŘEŠENÉ ÚZEMÍ
- KOMUNIKACE NÁVRH
- KOMUNIKACE STÁVAJÍCÍ
- CHODNÍK
- CHODNÍK STÁVAJÍCÍ
- DOPORUČENÉ UMÍSTĚNÍ ZÁSTAVBY
- NAVRŽENÉ PARCELY RD
- ZELEŇ
- VODNÍ PLOCHA - DEŠŤOVÁ ZDRŽ
- OBYTNÁ ZÓNA
- VJEZD
- PARKOVACÍ MÍSTA
- MÍSTA PRO TŘÍDĚNÝ ODPAD
- LOUKA
- OKOLNÍ VEŘEJNÁ ZELEŇ
- HRANICE PARCEL
- ETAPIZACE
- ZASTAVITELNÁ PLOCHA
- STAVEBNÍ ČÁRA
- HRANICE VEŘEJNÉHO PROSTRANSTVÍ - ULIČNÍHO CHARAKTERU

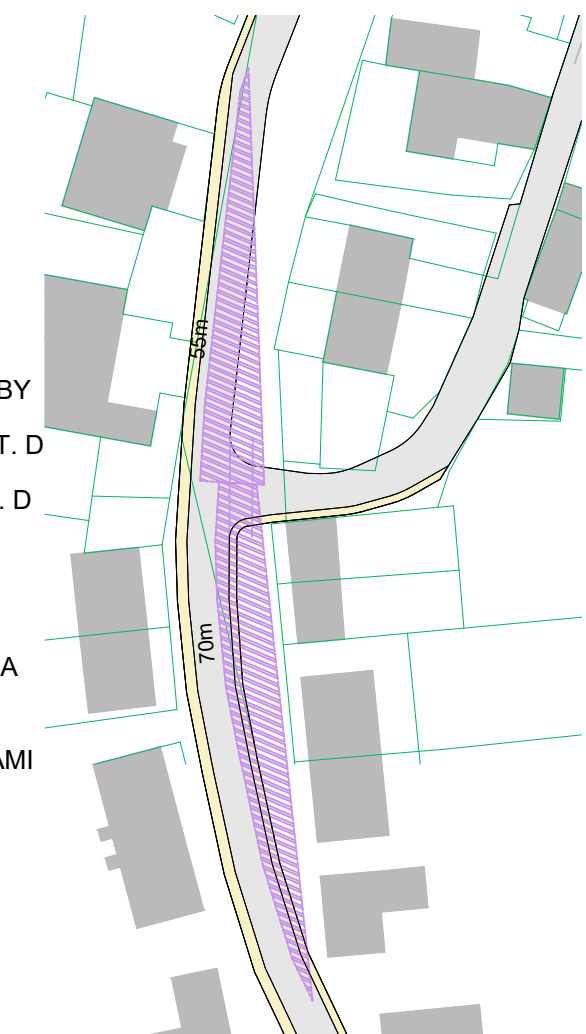
VERZE V.2

|   |                                       |                      |
|---|---------------------------------------|----------------------|
| INVESTOR:   | EVA SOUČKOVÁ, SLOUP 155, SLOUP 679 13 |                      |
| ZODP. PROJEKTANT:   | ING. ARCH. ALICE HORŇÁKOVÁ            |                      |
| ZPRACOVAL:  | ING. ARCH. ALICE HORŇÁKOVÁ            |                      |
| NÁZEV STAVBY:   |                                       | DATUM : 02/2023      |
| ÚZEMNÍ STUDIE PETROVICE - PLOCHY 1.08/BR-0,81,<br>1.09/BR-1,68 A 1.10/BR-1,01<br>LOKALITA PRO VÝSTAVBU RODINNÝCH DOMŮ |                                       | STUPEŇ : US          |
|   |                                       | MĚŘÍTKO: Č. VÝKRESU: |
| NÁZEV VÝKRESU:<br><b>URBANISMUS - ETAPA I</b>   | 1 : 1000                              | D.3                  |

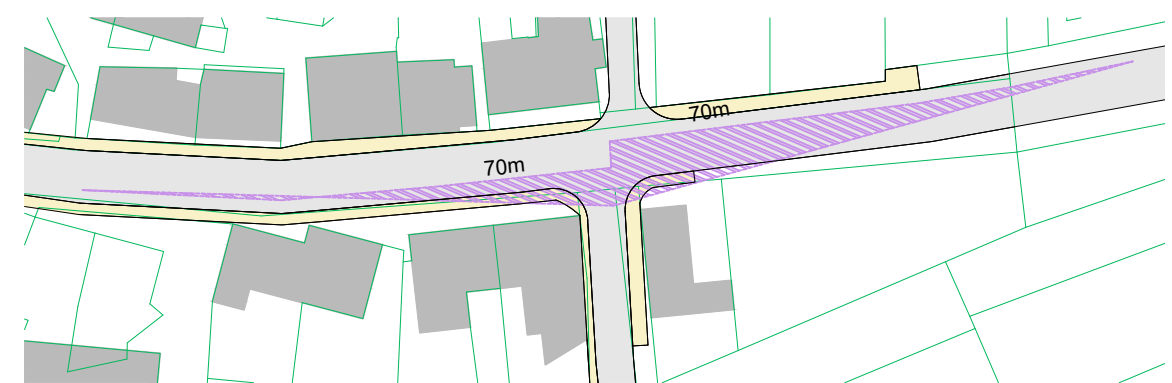


**LEGENDA**

- MÍSTNÍ OBSLUŽNÁ KOM. NÁVRH
- KOMUNIKACE STÁVAJÍCÍ
- CHODNÍK
- CHODNÍK STÁVAJÍCÍ
- DOPORUČENÉ UMÍSTĚNÍ ZÁSTAVBY
- JEDNOSMĚRNÁ KOMUNIKACE KAT. D
- OBOUSMĚRNÁ KOMUNIKACE KAT. D
- VJEZD
- PARKOVACÍ MÍSTA
- BEZBARIÉROVÁ PARKOVACÍ MÍSTA
- ZPOMALOVACÍ PRVKY - PŘEDLÁŽDĚNÍ ŽULOVÝMI KOSTKAMI
- HRANICE PARCEL
- ROZHLED
- VJEZD



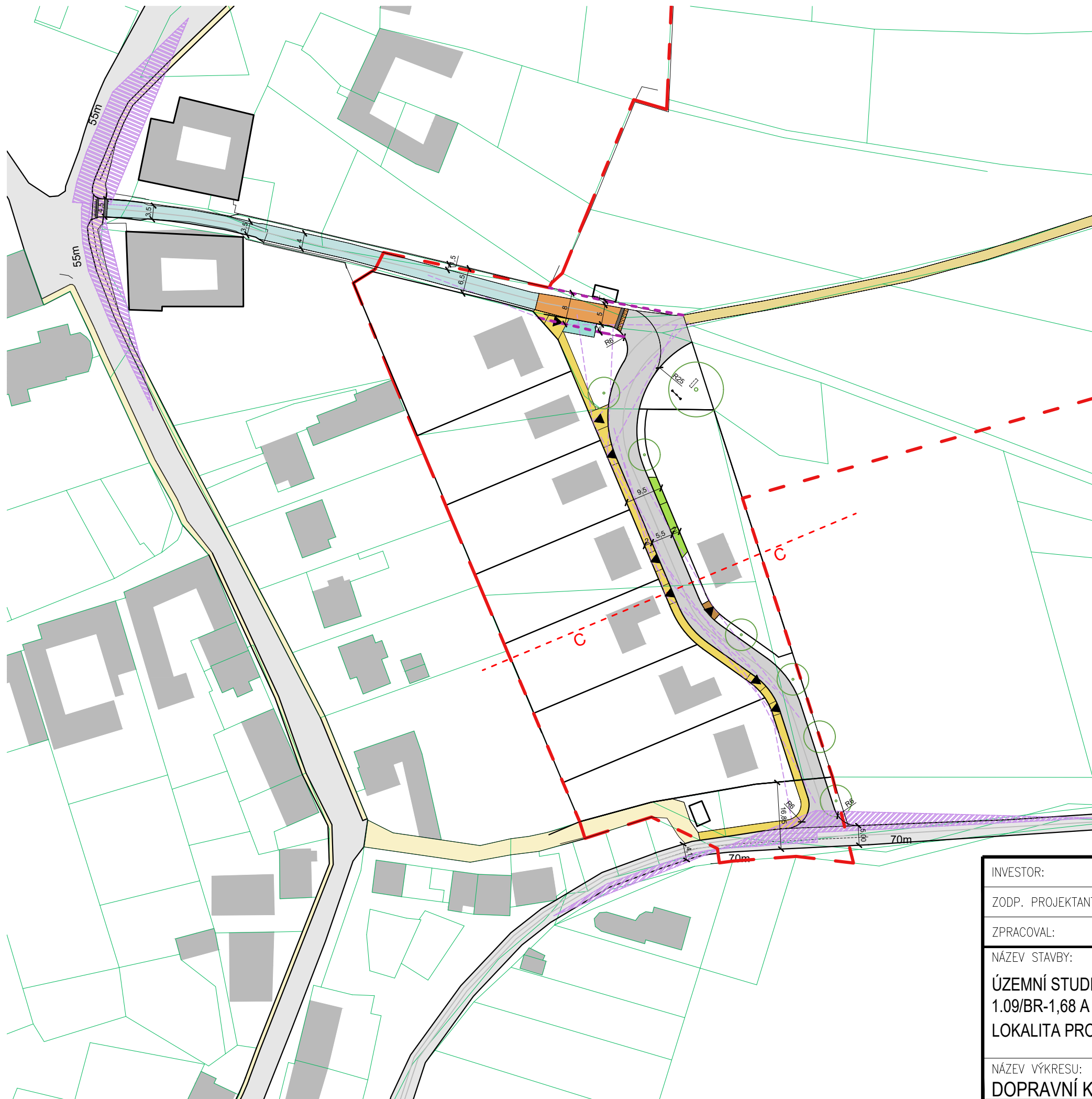
① STÁVAJÍCÍ NAPOJENÍ MOK Z JIŽNÍ STRANY



② STÁVAJÍCÍ NAPOJENÍ MOK NA SILNICI II. TŘÍDY

VERZE V.2

|                          |  |          |             |
|--------------------------|--|----------|-------------|
| INVESTOR:                | EVA SOUČKOVÁ, SLOUP 155, SLOUP 679 13  |          |             |
| ZODP. PROJEKTANT:        | ING. ARCH. ALICE HORŇÁKOVÁ   |          |             |
| ZPRACOVAL:               | ING. ARCH. ALICE HORŇÁKOVÁ   |          |             |
| NÁZEV STAVBY:            | ÚZEMNÍ STUDIE PETROVICE - PLOCHY 1.08/BR-0,81, 1.09/BR-1,68 A 1.10/BR-1,01<br>LOKALITA PRO VÝSTAVBU RODINNÝCH DOMŮ | DATUM :  | 02/2023     |
|                          |  | STUPEŇ : | US          |
|                          |  | MĚŘÍTKO: | Č. VÝKRESU: |
| NÁZEV VÝKRESU:           |  | 1 : 200  | D.4         |
| <b>DOPRAVNÍ KONCEPCE</b> |  |          |             |



### LEGENDA

- MÍSTNÍ OBSLUŽNÁ KOMUNIKACE NÁVRH
- KOMUNIKACE STÁVAJÍCÍ
- CHODNÍK
- CHODNÍK STÁVAJÍCÍ
- DOPORUČENÉ UMÍSTĚNÍ ZÁSTAVBY
- JEDNOSMĚRNÁ KOMUNIKACE KATEGORIE D
- OBOUSMĚRNÁ KOMUNIKACE KATEGORIE D
- VJEZD
- PARKOVACÍ MÍSTA
- BEZBARIÉROVÁ PARKOVACÍ MÍSTA
- POLNÍ CESTA
- HRANICE PARCEL
- ROZHLED
- VJEZD

VERZE V.2

|   |                                       |             |
|---|---------------------------------------|-------------|
| INVESTOR:   | EVA SOUČKOVÁ, SLOUP 155, SLOUP 679 13 |             |
| ZODP. PROJEKTANT:   | ING. ARCH. ALICE HORŇÁKOVÁ            |             |
| ZPRACOVAL:  | ING. ARCH. ALICE HORŇÁKOVÁ            |             |
| NÁZEV STAVBY:   | DATUM :                               | 02/2023     |
| ÚZEMNÍ STUDIE PETROVICE - PLOCHY 1.08/BR-0,81,<br>1.09/BR-1,68 A 1.10/BR-1,01<br>LOKALITA PRO VÝSTAVBU RODINNÝCH DOMŮ | STUPEŇ :                              | US          |
|   | MĚŘÍTKO:                              | Č. VÝKRESU: |
| NÁZEV VÝKRESU:  | 1 : 1000                              | D.5         |
| <b>DOPRAVNÍ KONCEPCE - ETAPA I.</b>   |                                       |             |

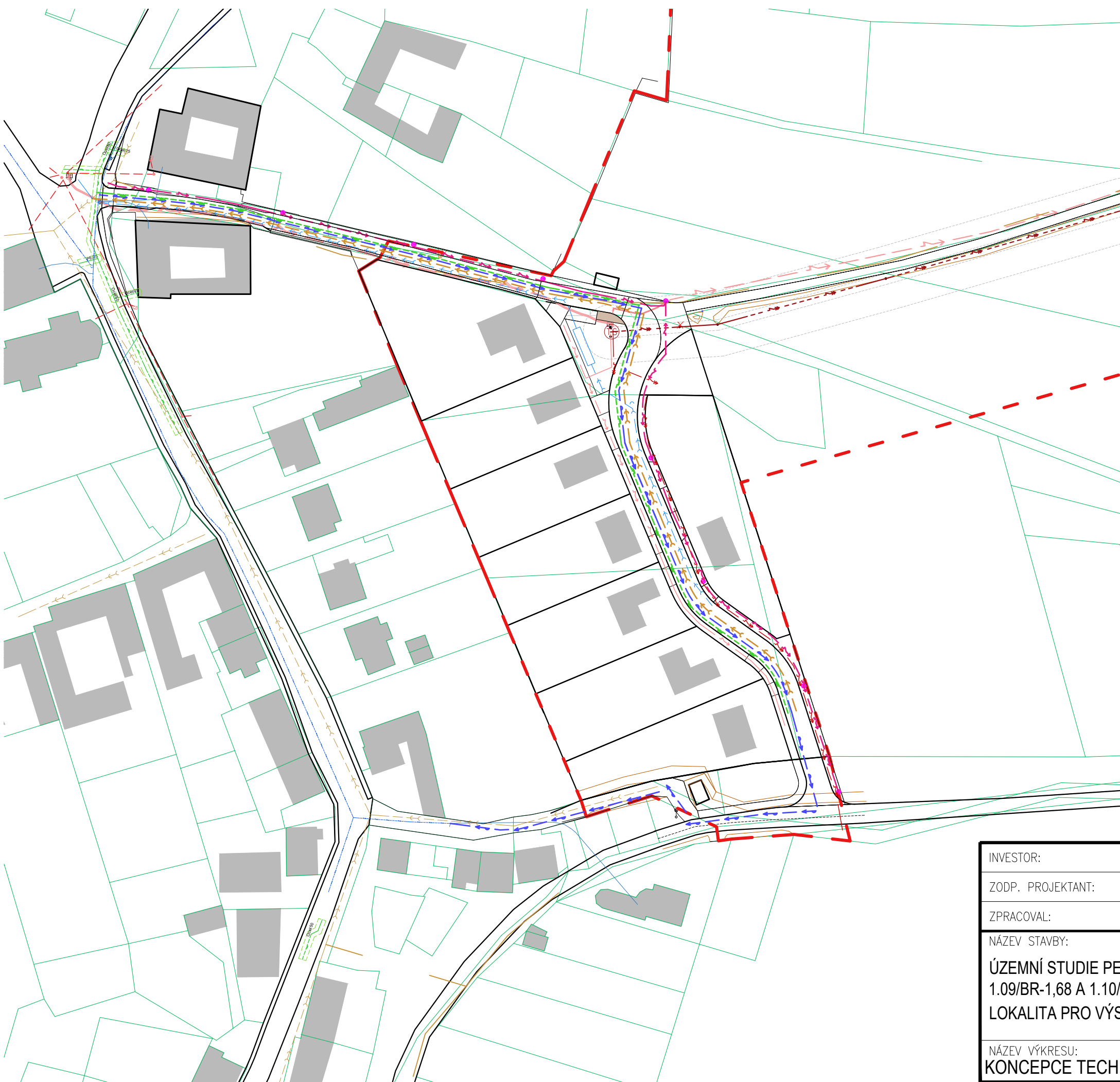


### LEGENDA

- > SPLAŠKOVÁ KANALIZACE NÁVRH
- > DEŠŤOVÁ KANALIZACE NÁVRH
- - - PLYN NÁVRH
- > VODOVOD NÁVRH
- - - NN NÁVRH
- > VEŘEJNÉ OSVĚTLENÍ NÁVRH
- SLOUP VEŘEJNÉHO OSVĚTLENÍ NÁVRH
- - - VN PODZEMNÍ NÁVRH
- TSN TRAFOSTANICE KIOSKOVÁ NÁVRH
- - - VN STÁVAJÍCÍ RUŠENÉ
- - - PLYNOVOD STÁVAJÍCÍ
- > VODOVOD STÁVAJÍCÍ
- - - NN STÁVAJÍCÍ
- - - NN STÁVAJÍCÍ RUŠENÉ
- - - SPLAŠKOVÁ KANALIZACE NÁVRH UP
- TS TRAFOSTANICE NADZEMNÍ RUŠENÁ
- ⊙ SLOUP VEDENÍ VN RUŠENÉ
- HRANICE PARCEL
- - - OCHRANNÉ PÁSMO VN STÁVAJÍCÍ
- STÁNÍ PRO TŘÍDĚNÝ ODPAD
- DEŠŤOVÁ ZDRŽ POVRCHOVÁ
- DEŠŤOVÁ ZDRŽ PODZEMNÍ

VERZE V.2

|   |                                       |             |
|---|---------------------------------------|-------------|
| INVESTOR:   | EVA SOUČKOVÁ, SLOUP 155, SLOUP 679 13 |             |
| ZODP. PROJEKTANT:   | ING. ARCH. ALICE HORŇÁKOVÁ            |             |
| ZPRACOVAL:  | ING. ARCH. ALICE HORŇÁKOVÁ            |             |
| NÁZEV STAVBY:   | DATUM :                               | 02/2023     |
| ÚZEMNÍ STUDIE PETROVICE - PLOCHY 1.08/BR-0,81,<br>1.09/BR-1,68 A 1.10/BR-1,01<br>LOKALITA PRO VÝSTAVBU RODINNÝCH DOMŮ | STUPEŇ :                              | US          |
|   | MĚŘÍTKO:                              | Č. VÝKRESU: |
| NÁZEV VÝKRESU:  | 1 : 1000                              | D.6         |
| <b>KONCEPCE TECHNICKÉ INFRASTRUKTURY</b>  |                                       |             |



### LEGENDA

- > SPLAŠKOVÁ KANALIZACE NÁVRH
- > DEŠŤOVÁ KANALIZACE NÁVRH
- - -> PLYN NÁVRH
- > VODOVOD NÁVRH
- - -> NN NÁVRH
- > VEŘEJNÉ OSVĚTLENÍ NÁVRH
- ⊙ SLOUP VEŘEJNÉHO OSVĚTLENÍ NÁVRH
- - -> VN PODZEMNÍ NÁVRH
- - -> VN NADZEMNÍ STAVAJÍCÍ
- - -> PLYNOVOD STAVAJÍCÍ
- - -> VODOVOD STÁVAJÍCÍ
- - -> NN STÁVAJÍCÍ
- > SPLAŠKOVÁ KANALIZACE NÁVRH UP
- ⊙ TRAFOSTANICE NADZEMNÍ
- ⊙ SLOUP VEDENÍ VN
- ⊙ SLOUP VEDENÍ VN RUŠENÝ
- HRANICE PARCEL
- - - OCHRANNÉ PÁSMO VN STÁVAJÍCÍ
- STÁNÍ PRO TRÍDĚNÝ ODPAD
- DEŠŤOVÁ ZDRŽ PODZEMNÍ

VERZE V.2

|   |                                       |             |
|---|---------------------------------------|-------------|
| INVESTOR:   | EVA SOUČKOVÁ, SLOUP 155, SLOUP 679 13 |             |
| ZODP. PROJEKTANT:   | ING. ARCH. ALICE HORŇÁKOVÁ            |             |
| ZPRACOVAL:  | ING. ARCH. ALICE HORŇÁKOVÁ            |             |
| NÁZEV STAVBY:   | DATUM :                               | 02/2023     |
| ÚZEMNÍ STUDIE PETROVICE - PLOCHY 1.08/BR-0,81,<br>1.09/BR-1,68 A 1.10/BR-1,01<br>LOKALITA PRO VÝSTAVBU RODINNÝCH DOMŮ | STUPEŇ :                              | US          |
|   | MĚŘÍTKO:                              | Č. VÝKRESU: |
| NÁZEV VÝKRESU:  | 1 : 1000                              | D.7         |
| KONCEPCE TECH. INFRASTRUKTURY - ETAPA 1   |                                       |             |



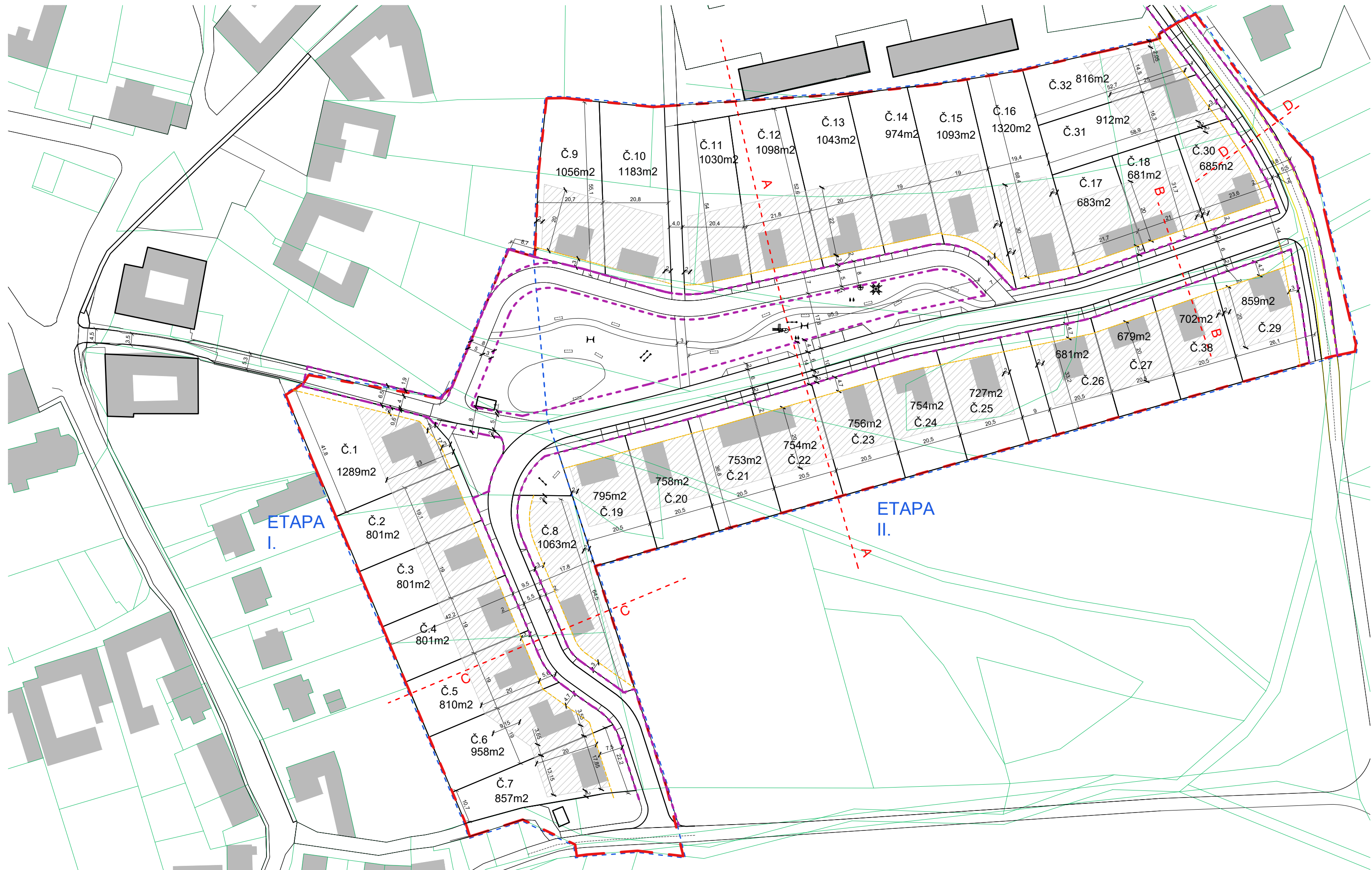
### LEGENDA

- - - ŘEŠENÉ ÚZEMÍ
- PARK
- ZELENÉ PÁSY PODÉL KOMUNIKACÍ
- TRVALKOVÉ PODROSTY
- ZELEŇ SOUKROMÁ NA PARCELÁCH RD
- VEŘEJNÁ ZELEŇ OSTATNÍ
- DOPORUČENÉ UMÍSTĚNÍ ZÁSTAVBY
- OKOLNÍ VEŘEJNÁ ZELEŇ
- LOUKA
- VODNÍ PLOCHA - DEŠŤOVÁ ZDRŽ
- OBYTNÁ ZÓNA
- NOVĚ NAVRŽENÉ STROMY
- STÁVAJÍCÍ STROMY
- ⊗ KACENÉ STROMY
- HRANICE PARCEL
- - - ETAPIZACE

VERZE V.2

|   |                                       |             |
|---|---------------------------------------|-------------|
| INVESTOR:   | EVA SOUČKOVÁ, SLOUP 155, SLOUP 679 13 |             |
| ZODP. PROJEKTANT:   | ING. ARCH. ALICE HORŇÁKOVÁ            |             |
| ZPRACOVAL:  | ING. ARCH. ALICE HORŇÁKOVÁ            |             |
| NÁZEV STAVBY:   | DATUM :                               | 02/2023     |
| ÚZEMNÍ STUDIE PETROVICE - PLOCHY 1.08/BR-0,81,<br>1.09/BR-1,68 A 1.10/BR-1,01<br>LOKALITA PRO VÝSTAVBU RODINNÝCH DOMŮ | STUPEŇ :                              | US          |
|   | MĚŘÍTKO:                              | Č. VÝKRESU: |
| NÁZEV VÝKRESU:  | 1 : 1000                              | D.8         |
| <b>KONCEPCE ZELENĚ</b>  |                                       |             |





### LEGENDA

- - - ŘEŠENÉ ÚZEMÍ
- NAVRŽENÉ PARCELY RD
- DOPORUČENÉ UMÍSTĚNÍ ZÁSTAVBY
- ZASTAVITELNÁ PLOCHA
- HRANICE PARCEL
- - - STAVEBNÍ ČÁRA
- - - ETAPIZACE
- - - ŘEZOVÁ ČÁRA
- - - HRANICE VEŘEJNÉHO PROSTRANSTVÍ - ULIČNÍHO CHARAKTERU

VERZE V.2

|   |                                       |             |
|---|---------------------------------------|-------------|
| INVESTOR:   | EVA SOUČKOVÁ, SLOUP 155, SLOUP 679 13 |             |
| ZODP. PROJEKTANT:   | ING. ARCH. ALICE HORŇÁKOVÁ            |             |
| ZPRACOVAL:  | ING. ARCH. ALICE HORŇÁKOVÁ            |             |
| NÁZEV STAVBY:   | DATUM :                               | 02/2023     |
| ÚZEMNÍ STUDIE PETROVICE - PLOCHY 1.08/BR-0,81,<br>1.09/BR-1,68 A 1.10/BR-1,01<br>LOKALITA PRO VÝSTAVBU RODINNÝCH DOMŮ | STUPEŇ :                              | US          |
|   | MĚŘÍTKO:                              | Č. VÝKRESU: |
| NÁZEV VÝKRESU:<br>PROSTOROVÁ REGULACE   | 1 : 1000                              | D.9         |

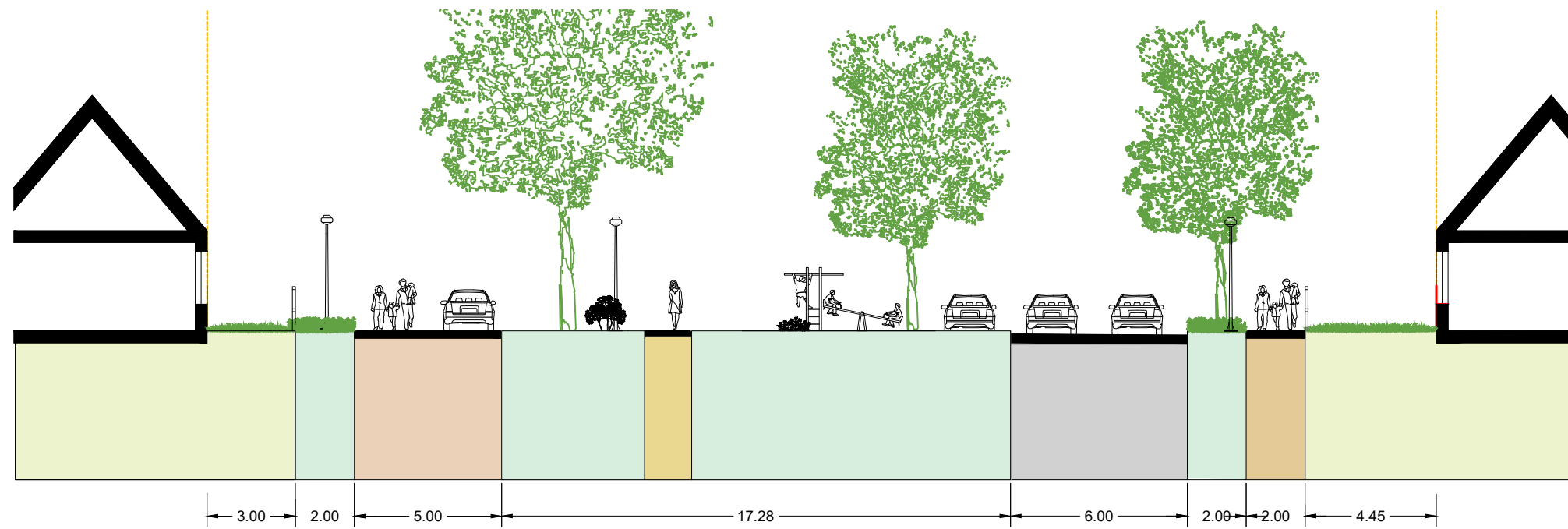


### LEGENDA

- - - ŘEŠENÉ ÚZEMÍ
- KOMUNIKACE NÁVRH
- KOMUNIKACE STÁVAJÍCÍ
- CHODNÍK/ PĚŠÍ CESTY
- OBYTNÁ ZÓNA
- CHODNÍK STÁVAJÍCÍ
- DOPORUČENÉ UMÍSTĚNÍ ZÁSTAVBY
- PARK/ VEŘEJNÁ ZELEŇ
- ZELENÉ PÁSY PODĚL KOMUNIKACÍ
- VODNÍ PLOCHA - DEŠŤOVÁ ZDRŽ
- PARKOVACÍ MÍSTA
- MÍSTA PRO TŘÍDĚNÝ ODPAD
- LOUKA
- OKOLNÍ VEŘEJNÁ ZELEŇ
- HRANICE PARCEL
- HRANICE VEŘEJNÉHO PROSTRANSTVÍ - ULIČNÍHO CHARAKTERU

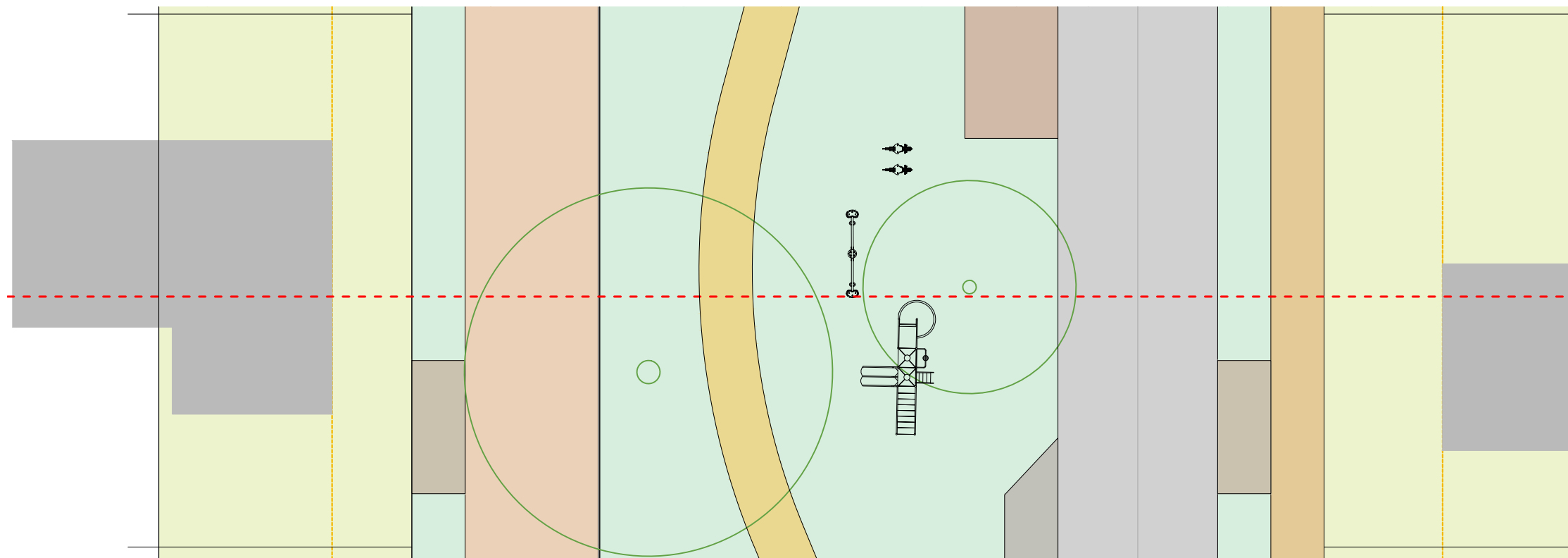
VERZE V.2

|   |                                       |             |
|---|---------------------------------------|-------------|
| INVESTOR:   | EVA SOUČKOVÁ, SLOUP 155, SLOUP 679 13 |             |
| ZODP. PROJEKTANT:   | ING. ARCH. ALICE HORŇÁKOVÁ            |             |
| ZPRACOVAL:  | ING. ARCH. ALICE HORŇÁKOVÁ            |             |
| NÁZEV STAVBY:   | DATUM :                               | 02/2023     |
| ÚZEMNÍ STUDIE PETROVICE - PLOCHY 1.08/BR-0,81,<br>1.09/BR-1,68 A 1.10/BR-1,01<br>LOKALITA PRO VÝSTAVBU RODINNÝCH DOMŮ | STUPEŇ :                              | US          |
|   | MĚŘÍTKO:                              | Č. VÝKRESU: |
| NÁZEV VÝKRESU:  | 1 : 1000                              | D.10        |
| <b>VÝKRES VEŘEJNÝCH PROSTRANSTVÍ</b>  |                                       |             |



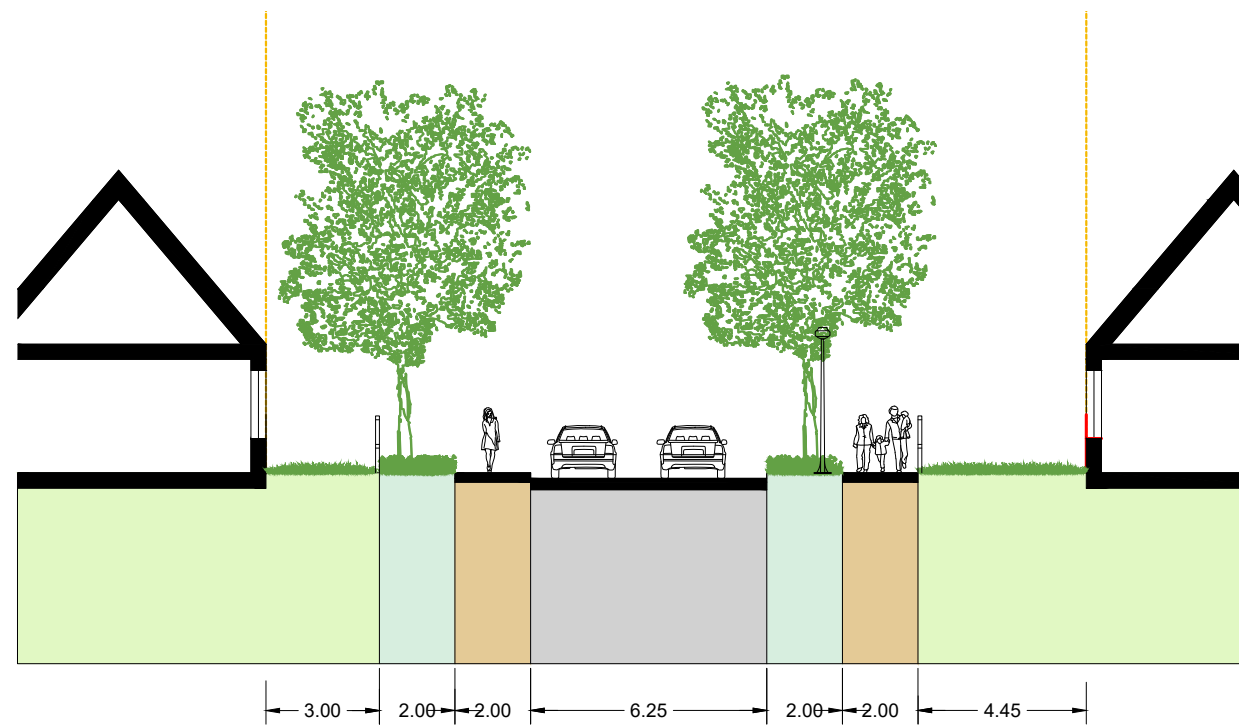
### LEGENDA

- KOMUNIKACE NÁVRH
- CHODNÍK
- DOPORUČENÉ UMÍSTĚNÍ ZÁSTAV
- NAVRŽENÉ PARCELY RD
- ZELEŇ
- OBYTNÁ ZÓNA
- VJEZD
- PARKOVACÍ MÍSTO
- MÍSTO PRO TŘÍDĚNÝ ODPAD
- LOUKA
- STAVEBNÍ ČÁRA



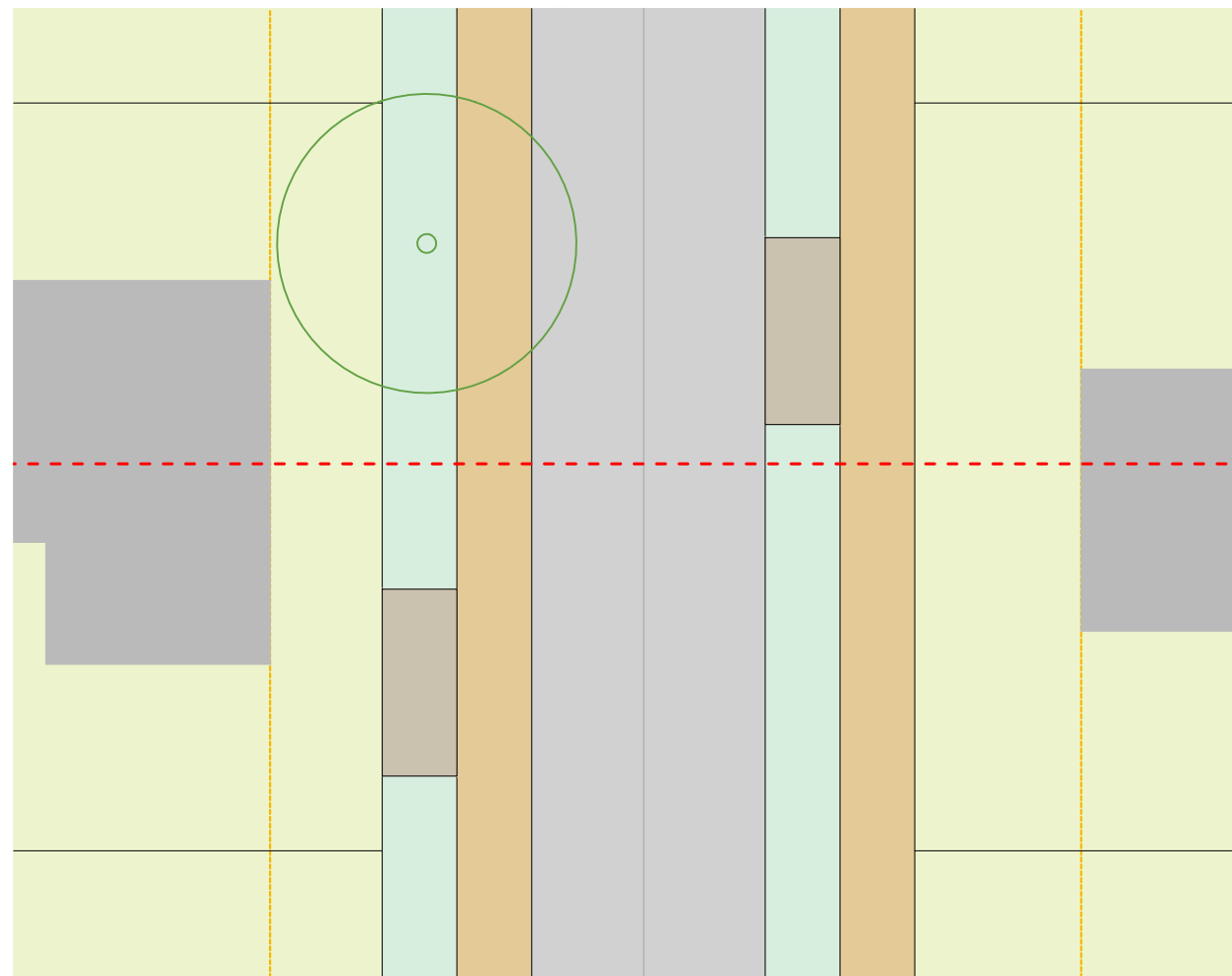
VERZE V.2

|   |                                       |             |
|---|---------------------------------------|-------------|
| INVESTOR:   | EVA SOUČKOVÁ, SLOUP 155, SLOUP 679 13 |             |
| ZODP. PROJEKTANT:   | ING. ARCH. ALICE HORŇÁKOVÁ            |             |
| ZPRACOVAL:  | ING. ARCH. ALICE HORŇÁKOVÁ            |             |
| NÁZEV STAVBY:   | DATUM :                               | 02/2023     |
| ÚZEMNÍ STUDIE PETROVICE - PLOCHY 1.08/BR-0,81,<br>1.09/BR-1,68 A 1.10/BR-1,01<br>LOKALITA PRO VÝSTAVBU RODINNÝCH DOMŮ | STUPEŇ :                              | US          |
|   | MĚŘÍTKO:                              | Č. VÝKRESU: |
| NÁZEV VÝKRESU:  | 1 : 200                               | D.11        |
| <b>VZOROVÝ PŘÍČNÝ ŘEZ A-A</b>   |                                       |             |



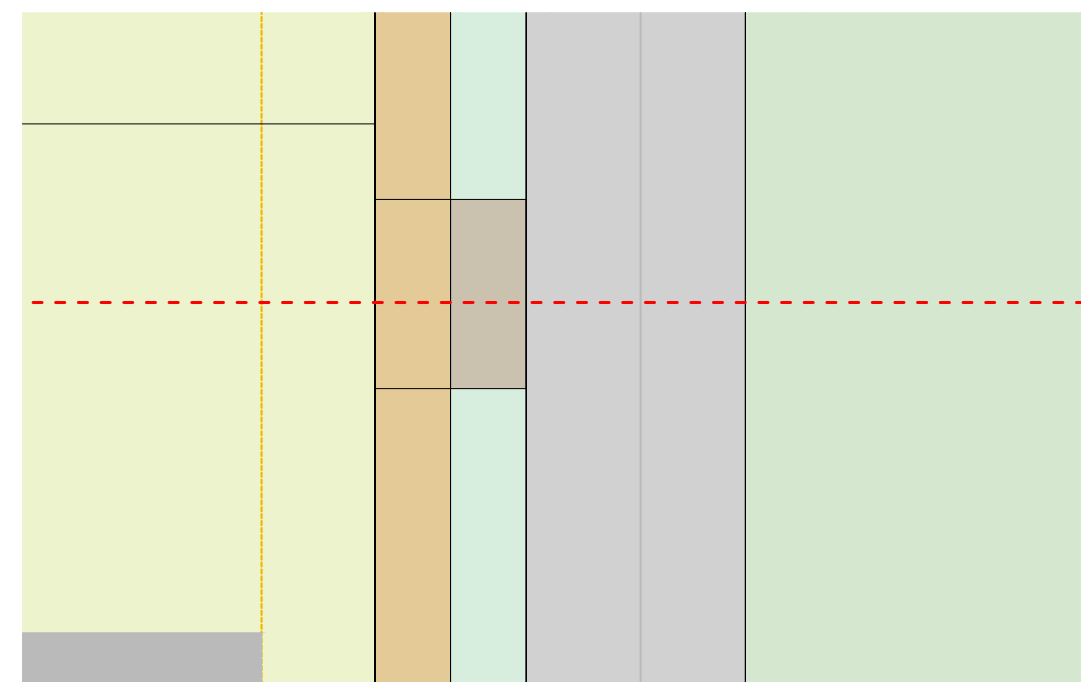
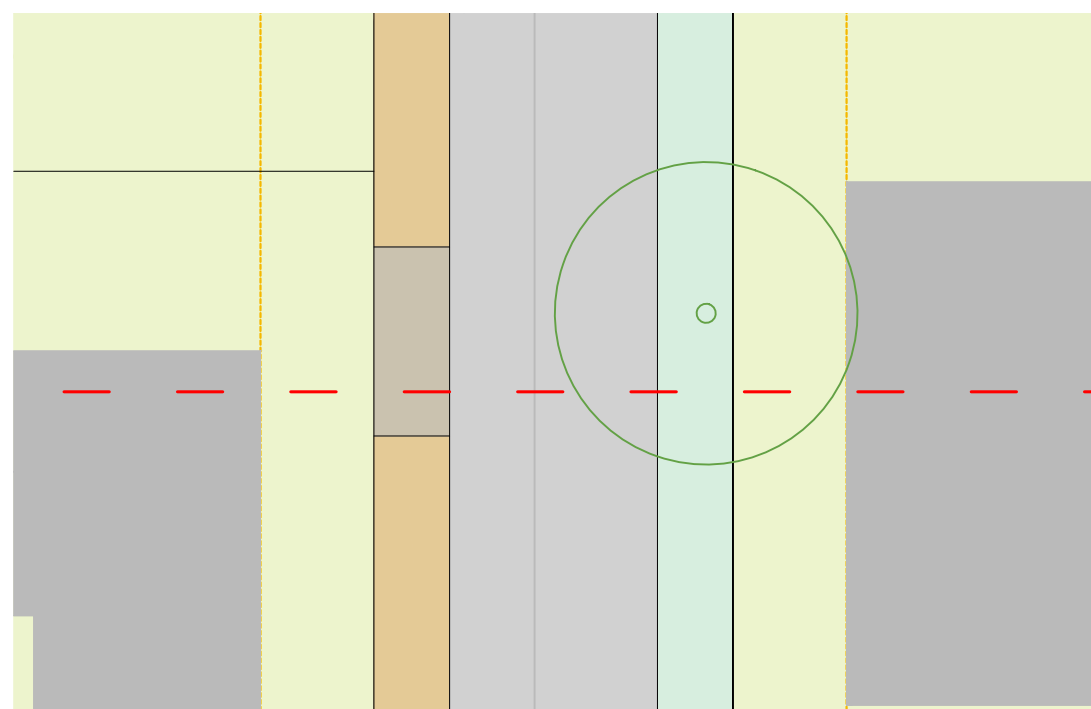
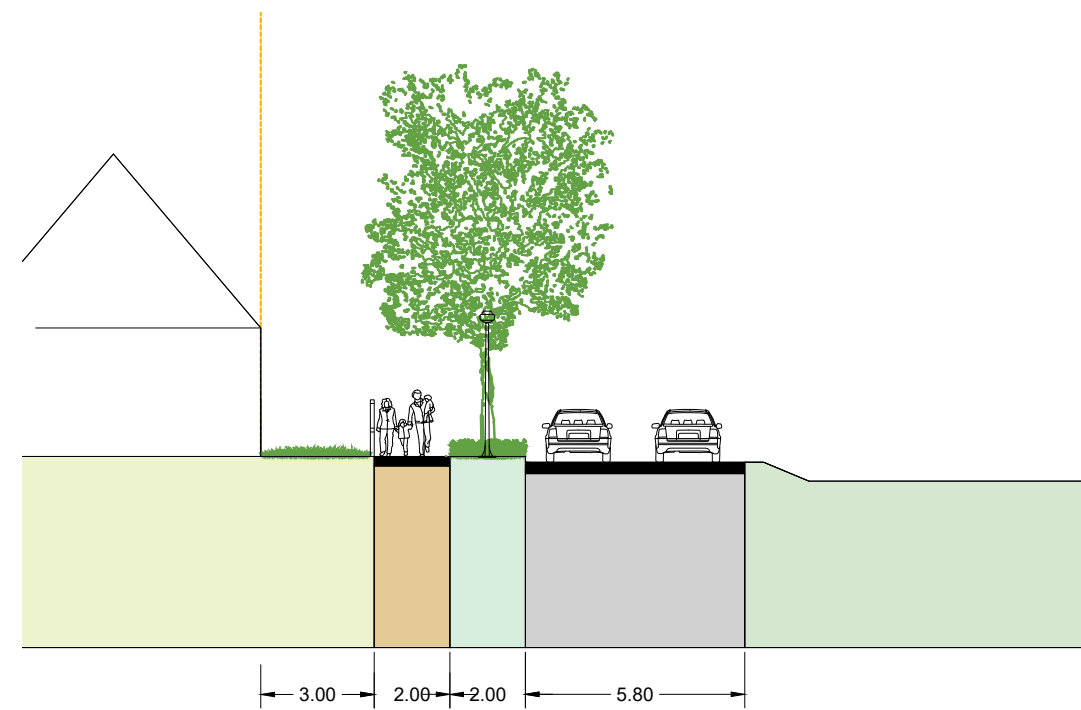
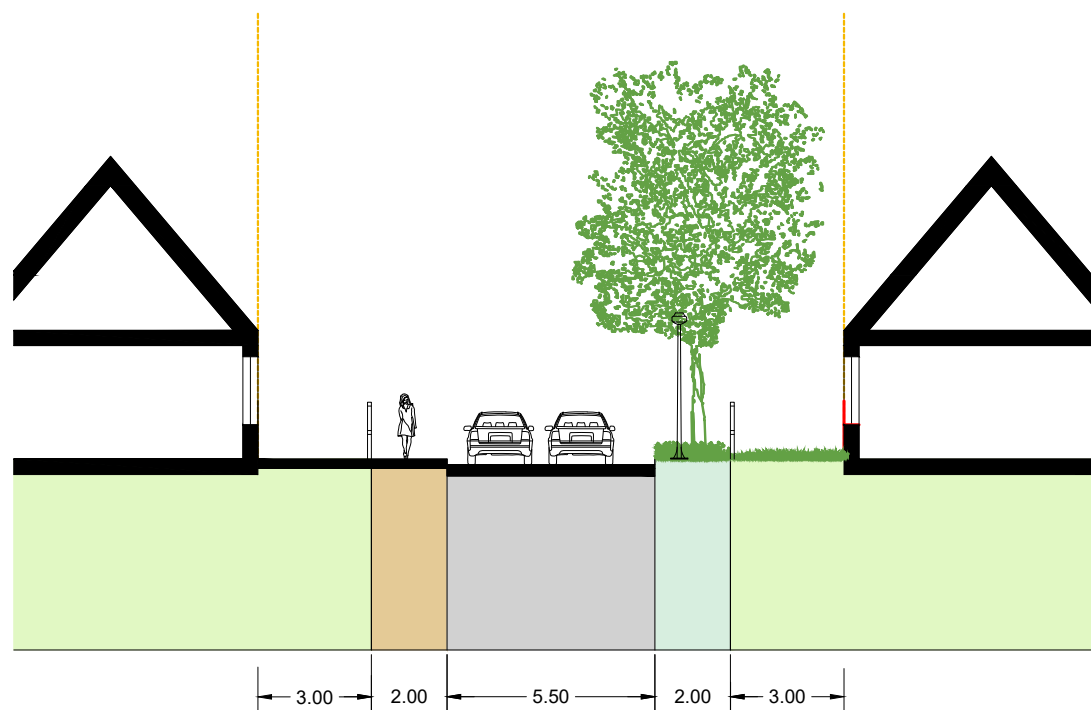
## LEGENDA

- KOMUNIKACE NÁVRH
- CHODNÍK
- DOPORUČENÉ UMÍSTĚNÍ ZÁSTAVBY
- NAVRŽENÉ PARCELY RD
- ZELEŇ
- OBYTNÁ ZÓNA
- VJEZD
- PARKOVACÍ MÍSTA
- MÍSTA PRO TŘÍDĚNÝ ODPAD
- LOUKA
- STAVEBNÍ ČÁRA














VERZE V.2

|   |                                       |             |
|---|---------------------------------------|-------------|
| INVESTOR:   | EVA SOUČKOVÁ, SLOUP 155, SLOUP 679 13 |             |
| ZODP. PROJEKTANT:   | ING. ARCH. ALICE HORŇÁKOVÁ            |             |
| ZPRACOVAL:  | ING. ARCH. ALICE HORŇÁKOVÁ            |             |
| NÁZEV STAVBY:   | DATUM :                               | 02/2023     |
| ÚZEMNÍ STUDIE PETROVICE - PLOCHY 1.08/BR-0,81,<br>1.09/BR-1,68 A 1.10/BR-1,01<br>LOKALITA PRO VÝSTAVBU RODINNÝCH DOMŮ | STUPEŇ :                              | US          |
|   | MĚŘITKO:                              | Č. VÝKRESU: |
| NÁZEV VÝKRESU:  | 1 : 200                               | D.12        |
| VZOROVÝ PŘÍČNÝ ŘEZ B-B  |                                       |             |

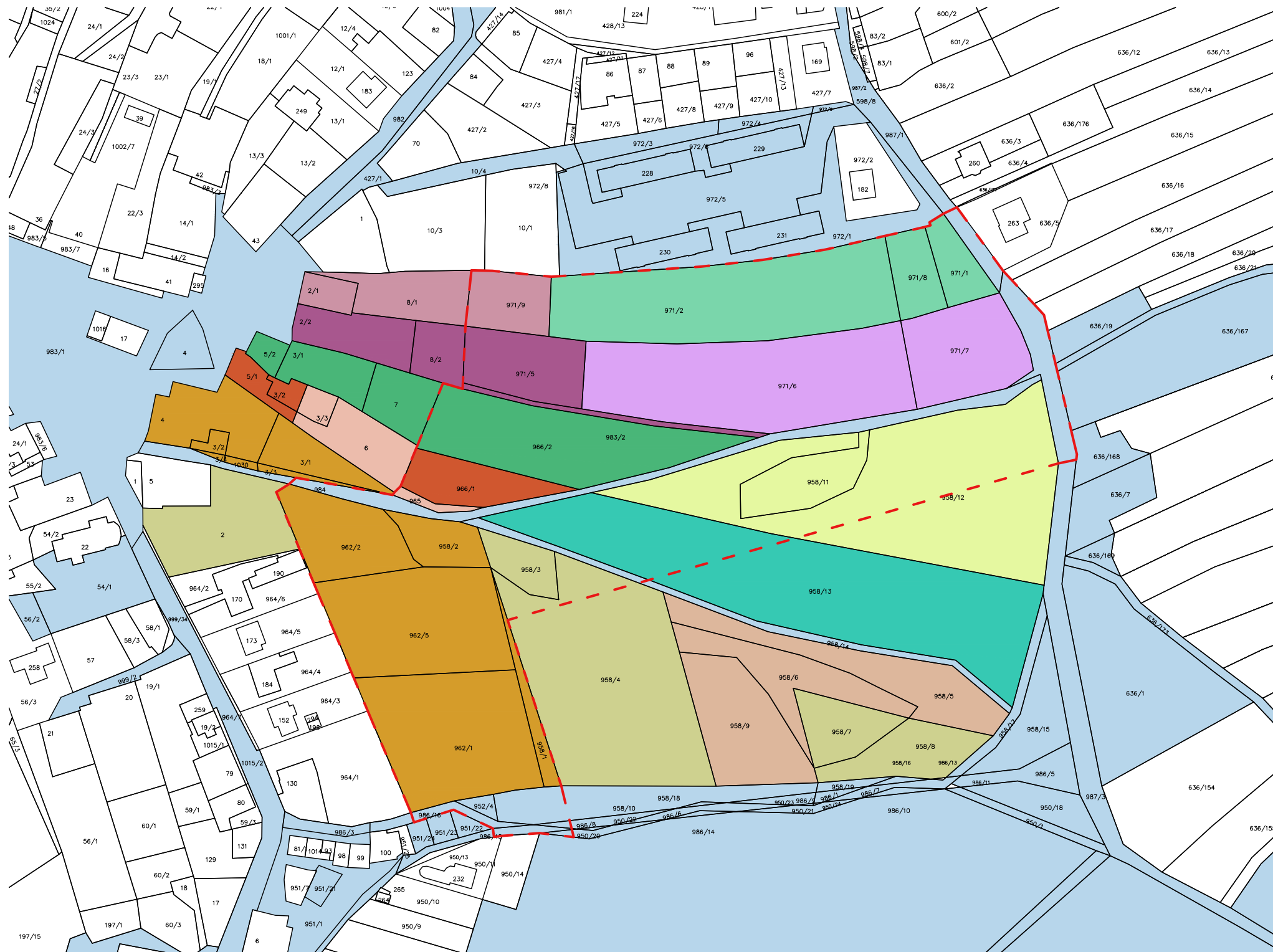


## LEGENDA

|   |                              |   |                         |
|---|------------------------------|---|-------------------------|
|  | KOMUNIKACE NÁVRH             |  | VJEZD                   |
|  | CHODNÍK                      |  | PARKOVACÍ MÍSTA         |
|  | DOPORUČENÉ UMÍSTĚNÍ ZÁSTAVBY |  | MÍSTA PRO TŘÍDĚNÝ ODPAD |
|  | NAVRŽENÉ PARCELY RD          |  | LOUKA                   |
|  | ZELEŇ                        |  | STAVEBNÍ ČÁRA           |
|  | OBYTNÁ ZÓNA                  |   |                         |

VERZE V.2

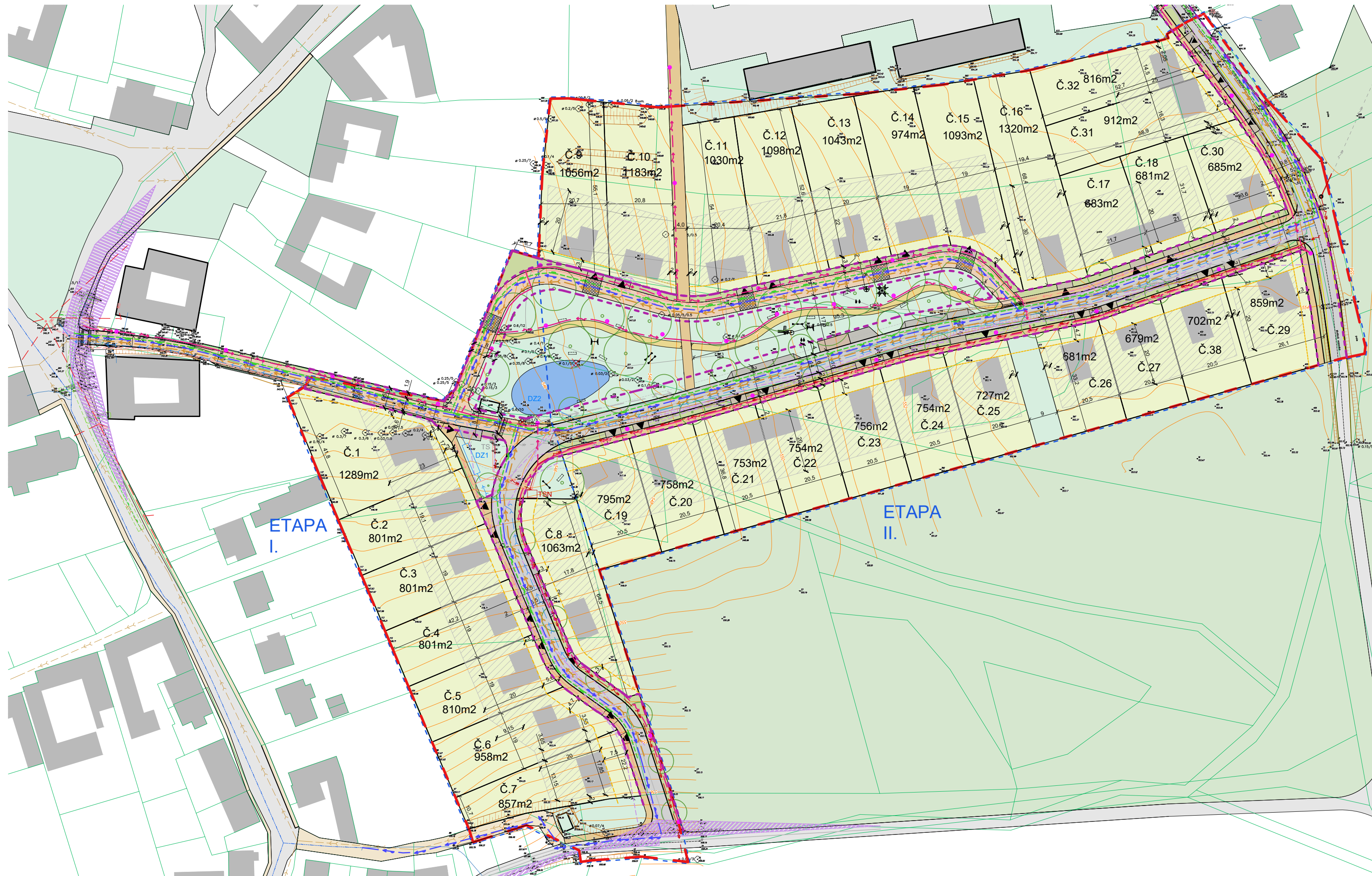
|   |                                       |             |
|---|---------------------------------------|-------------|
| INVESTOR:   | EVA SOUČKOVÁ, SLOUP 155, SLOUP 679 13 |             |
| ZODP. PROJEKTANT:   | ING. ARCH. ALICE HORŇÁKOVÁ            |             |
| ZPRACOVAL:  | ING. ARCH. ALICE HORŇÁKOVÁ            |             |
| NÁZEV STAVBY:   | DATUM :                               | 02/2023     |
| ÚZEMNÍ STUDIE PETROVICE - PLOCHY 1.08/BR-0,81,<br>1.09/BR-1,68 A 1.10/BR-1,01 | STUPEŇ :                              | US          |
| LOKALITA PRO VÝSTAVBU RODINNÝCH DOMŮ  | MĚŘITKO:                              | Č. VÝKRESU: |
| NÁZEV VÝKRESU:<br>VZOROVÝ PŘÍČNÝ ŘEZ C-C, ŘEZ D-D                             | 1 : 200                               | D.13        |



| Číslo parcely | Výměra | Druh parcely         | Vlastník   |
|---------------|--------|----------------------|--|
| 984           | 1567   | Ostatní plocha       | Obec Petrovice, č. p. 134, 67902 Petrovice   |
| 958/14        | 690    | Orná půda            |  |
| 958/10        | 1358   | Orná půda            |  |
| 952/4         | 101    | Trvalý travní porost |  |
| 987/3         | 5662   | Ostatní plocha       |  |
| 987/1         | 1212   | Ostatní plocha       |  |
| 958/1         | 344    | Orná půda            | Souček Jan, č. p. 34, 67902 Petrovice<br>Součková Eva, č. p. 155, 67913 Sloup  |
| 958/2         | 669    | Orná půda            |  |
| 962/1         | 3394   | Orná půda            |  |
| 962/2         | 1463   | Orná půda            |  |
| 962/5         | 3186   | Orná půda            |  |
| 3/3           | 93     | Zahrada              |  |
| 966/1         | 1023   | Orná půda            | Dědina Radim Ing., Vranovská 72/27, Zábrdovice, 61400 Brno   |
| 966/2         | 3284   | Orná půda            | Ševčík Roman, č. p. 35, 67902 Petrovice1/2<br>Ševčíková Zdislava, č. p. 35, 67902 Petrovice  |
| 983/2         | 252    | Ostatní plocha       | SJM Navrátil Libor Ing. a Navrátilová Renata JUDr., Kamenná 877/13a, Štýřice, 63900 Brno   |
| 971/5         | 1388   | Zahrada              |  |
| 965           | 112    | Trvalý travní porost | Ondráková Jana, Laštůvkova 700/67, Bystrc, 63500 Brno  |
| 971/6         | 5088   | Orná půda            | Dvořáček Petr, č. p. 147, 67902 Petrovice  |
| 971/7         | 1857   | Orná půda            | Dvořáček Radek Ing., č. p. 115, 78501 Lužice<br>Libichová Veronika, V Hájičku 237, 67902 Ráječko<br>Procházková Marta, Chelčického 1205/70, 67801 Blansko<br>Šenkýř Miroslav, Havlíčkova 752/36, 67801 Blansko |
| 971/2         | 4797   | Orná půda            | Zouharová Jitka, č. p. 117, 67906 Rudice   |
| 971/8         | 688    | Orná půda            | Mauerová Alena, Komenského 505, Rájec, 67902 Rájec-Jestřebí  |
| 971/1         | 600    | Trvalý travní porost |  |
| 971/9         | 466    | Orná půda            | Mauer Vladimír, Potoční 512, 67921 Černá Hora  |
| 958/12        | 7490   | Orná půda            | Ševčík Roman, č. p. 35, 67902 Petrovice  |
| 958/11        | 1039   | Orná půda            |  |
| 958/13        | 784    | Orná půda            | Černochová Kateřina, Obůrka 39, 67801 Blansko  |
| 958/4         | 6132   | Orná půda            | SJM Škvařil Josef a Škvařilová Eva, č. p. 48, 67902 Petrovice  |
| 958/3         | 604    | Orná půda            | Petrovice  |
| 958/5         | 1870   | Orná půda            | Musil Martin, č. p. 199, 67902 Petrovice   |

VERZE V.2

|   |                                       |             |
|---|---------------------------------------|-------------|
| INVESTOR:   | EVA SOUČKOVÁ, SLOUP 155, SLOUP 679 13 |             |
| ZODP. PROJEKTANT:   | ING. ARCH. ALICE HORŇÁKOVÁ            |             |
| ZPRACOVAL:  | ING. ARCH. ALICE HORŇÁKOVÁ            |             |
| NÁZEV STAVBY:   | DATUM :                               | 02/2023     |
| ÚZEMNÍ STUDIE PETROVICE - PLOCHY 1.08/BR-0,81,<br>1.09/BR-1,68 A 1.10/BR-1,01<br>LOKALITA PRO VÝSTAVBU RODINNÝCH DOMŮ | STUPEŇ :                              | US          |
|   | MĚŘÍTKO:                              | Č. VÝKRESU: |
| NÁZEV VÝKRESU:  | 1 : 2000                              | D.14        |
| VÝKRES MAJETKOVÝCH POMĚRŮ   |                                       |             |

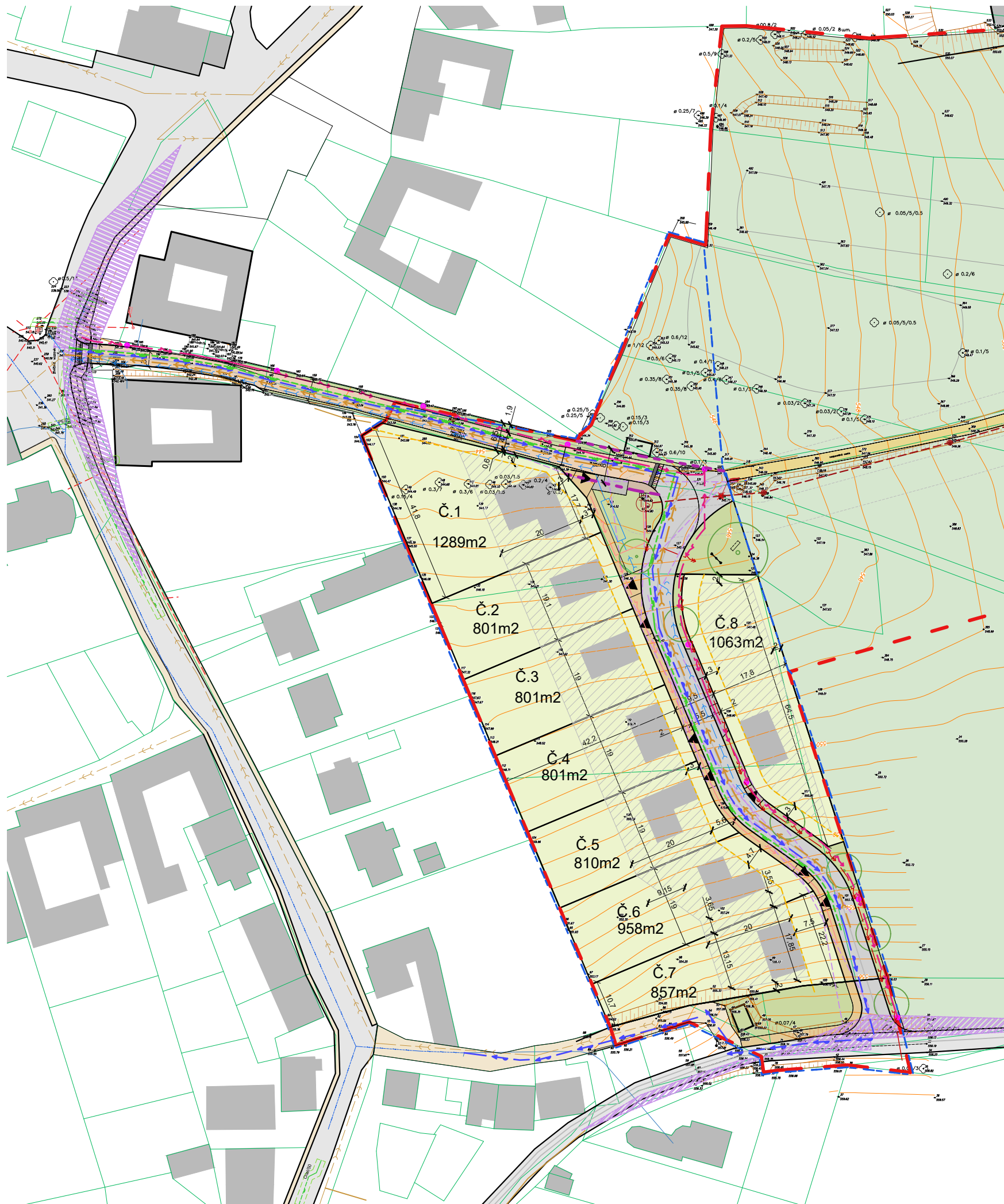


**LEGENDA**

- ŘEŠENÉ ÚZEMÍ
- KOMUNIKACE NÁVRH
- KOMUNIKACE STÁVAJÍCÍ
- CHODNÍK
- CHODNÍK STÁVAJÍCÍ
- DOPORUČENÉ UMÍSTĚNÍ ZÁSTAVBY
- NAVRŽENÉ PARCELY RD
- ZELEŇ
- VODNÍ PLOCHA - DEŠŤOVÁ ZDRŽ
- OBYTNÁ ZÓNA
- VJEZD
- PARKOVACÍ MÍSTA
- MÍSTA PRO TRÍDĚNÝ ODPAD
- LOUKA
- OKOLNÍ VEŘEJNÁ ZELEŇ
- HRANICE PARCEL
- ETAPIZACE
- SPLAŠKOVÁ KANALIZACE
- DEŠŤOVÁ KANALIZACE
- DEŠŤOVÁ ZDRŽ PODZEMNÍ
- PLYN
- VODOVOD
- NN
- VEŘEJNÉ OSVĚTLENÍ
- SLOUP VEŘEJNÉHO OSVĚTLENÍ
- VN PŘELOŽKA NÁVRH
- VN STÁVAJÍCÍ RUŠENÉ
- PLYNOVOD STÁVAJÍCÍ
- VODOVOD STÁVAJÍCÍ
- NN STÁVAJÍCÍ
- NN STÁVAJÍCÍ RUŠENÉ
- SPLAŠKOVÁ KANALIZACE NÁVRH UP
- TRAFOSTANICE NADZEMNÍ RUŠENÁ
- SLOUP VEDENÍ VN RUŠENÝ
- TRAFOSTANICE KIOSKOVÁ NÁVRH
- HRANICE PARCEL
- OCHRANNÉ PÁSMO VN STÁVAJÍCÍ
- ROZHLED
- ▲ VJEZD
- STAVEBNÍ ČÁRA
- ZASTAVITELNÁ PLOCHA
- NOVĚ NAVRŽENÉ STROMY
- STÁVAJÍCÍ STROMY
- KACENÉ STROMY
- VRSTEVNICE
- ZPOMALOVACÍ PRVKY - PŘEDLÁŽDĚNÍ ŽULOVÝMI KOSTKAMI
- VYMEZENÍ VEŘEJNÉHO PROSTRANSTVÍ MIN. ŠÍŘKY 8m

VERZE V.2

|  |                                       |             |
|--|---------------------------------------|-------------|
| INVESTOR:  | EVA SOUČKOVÁ, SLOUP 155, SLOUP 679 13 |             |
| ZODP. PROJEKTANT:  | ING. ARCH. ALICE HORŇÁKOVÁ            |             |
| ZPRACOVAL:   | ING. ARCH. ALICE HORŇÁKOVÁ            |             |
| NÁZEV STAVBY:  | DATUM :                               | 02/2023     |
| ÚZEMNÍ STUDIE PETROVICE - PLOCHY 1.08/BR-0,81, 1.09/BR-1,68 A 1.10/BR-1,01<br>LOKALITA PRO VÝSTAVBU RODINNÝCH DOMŮ | STUPEŇ :                              | US          |
|  | MĚŘÍTKO:                              | Č. VÝKRESU: |
| NÁZEV VÝKRESU:<br><b>KOORDINAČNÍ VÝKRES</b>  | 1 : 1000                              | D.14        |



## LEGENDA

- - - ŘEŠENÉ ÚZEMÍ
- KOMUNIKACE NÁVRH
- KOMUNIKACE STÁVAJÍCÍ
- CHODNÍK
- CHODNÍK STÁVAJÍCÍ
- DOPORUČENÉ UMÍSTĚNÍ ZÁSTAVBY
- NAVRŽENÉ PARCELY RD
- ZELEŇ
- VODNÍ PLOCHA - DEŠŤOVÁ ZDRŽ
- OBYTNÁ ZÓNA
- VJEZD
- PARKOVACÍ MÍSTA
- MÍSTA PRO TŘÍDĚNÝ ODPAD
- LOUKA
- OKOLNÍ VEŘEJNÁ ZELEŇ
- HRANICE PARCEL
- ETAPIZACE
- SPLAŠKOVÁ KANALIZACE NÁVRH
- DEŠŤOVÁ KANALIZACE NÁVRH
- PLYN NÁVRH
- VODOVOD NÁVRH
- NN NÁVRH
- VEŘEJNÉ OSVĚTLENÍ NÁVRH
- VN PODZEMNÍ NÁVRH
- VN NADZEMNÍ STAVAJÍCÍ
- PLYNOVOD STAVAJÍCÍ
- VODOVOD STÁVAJÍCÍ
- NN STÁVAJÍCÍ
- SPLAŠKOVÁ KANALIZACE NÁVRH UP
- TRAFOSTANICE NADZEMNÍ
- SLOUP VEDENÍ VN
- SLOUP VEDENÍ VN RUŠENÝ
- HRANICE PARCEL
- OCHRANNÉ PÁSMA VN STÁVAJÍCÍ
- ROZHLED
- VJEZD
- STAVEBNÍ ČÁRA
- ZASTAVITELNÁ PLOCHA
- NOVĚ NAVRŽENÉ STROMY
- STÁVAJÍCÍ STROMY
- KACENÉ STROMY
- VRSTEVNICE
- ZPOMALOVACÍ PRVKY - PŘEDLÁŽDĚNÍ ŽULOVÝMI KOSTKAMI
- HRANICE VEŘEJNÉHO PROSTRANSTVÍ - ULIČNÍHO CHARAKTERU

VERZE V.2

|                                      |   |                  |
|--------------------------------------|---|------------------|
| INVESTOR:                            | EVA SOUČKOVÁ, SLOUP 155, SLOUP 679 13   |                  |
| ZODP. PROJEKTANT:                    | ING. ARCH. ALICE HORŇÁKOVÁ  |                  |
| ZPRACOVAL:                           | ING. ARCH. ALICE HORŇÁKOVÁ  |                  |
| NÁZEV STAVBY:                        | ÚZEMNÍ STUDIE PETROVICE - PLOCHY 1.08/BR-0,81,<br>1.09/BR-1,68 A 1.10/BR-1,01 | DATUM : 02/2023  |
| LOKALITA PRO VÝSTAVBU RODINNÝCH DOMŮ | MĚŘITKO: 1 : 1000   | STUPEŇ : US      |
|                                      |   | Č. VÝKRESU: D.16 |
| NÁZEV VÝKRESU:                       | KOORDINAČNÍ VÝKRES - ETAPA 1  |                  |





|   |                                       |             |
|---|---------------------------------------|-------------|
| INVESTOR:   | EVA SOUČKOVÁ, SLOUP 155, SLOUP 679 13 |             |
| ZODP. PROJEKTANT:   | ING. ARCH. ALICE HORŇÁKOVÁ            |             |
| ZPRACOVAL:  | ING. ARCH. ALICE HORŇÁKOVÁ            |             |
| NÁZEV STAVBY:   | DATUM :                               | 02/2023     |
| ÚZEMNÍ STUDIE PETROVICE - PLOCHY 1.08/BR-0,81,<br>1.09/BR-1,68 A 1.10/BR-1,01<br>LOKALITA PRO VÝSTAVBU RODINNÝCH DOMŮ | STUPEŇ :                              | US          |
|   | MĚŘÍTKO:                              | Č. VÝKRESU: |
| NÁZEV VÝKRESU:  | D.17                                  |             |
| VIZUALIZACE POHLED PATEŘNÍ ULICÍ  |                                       |             |