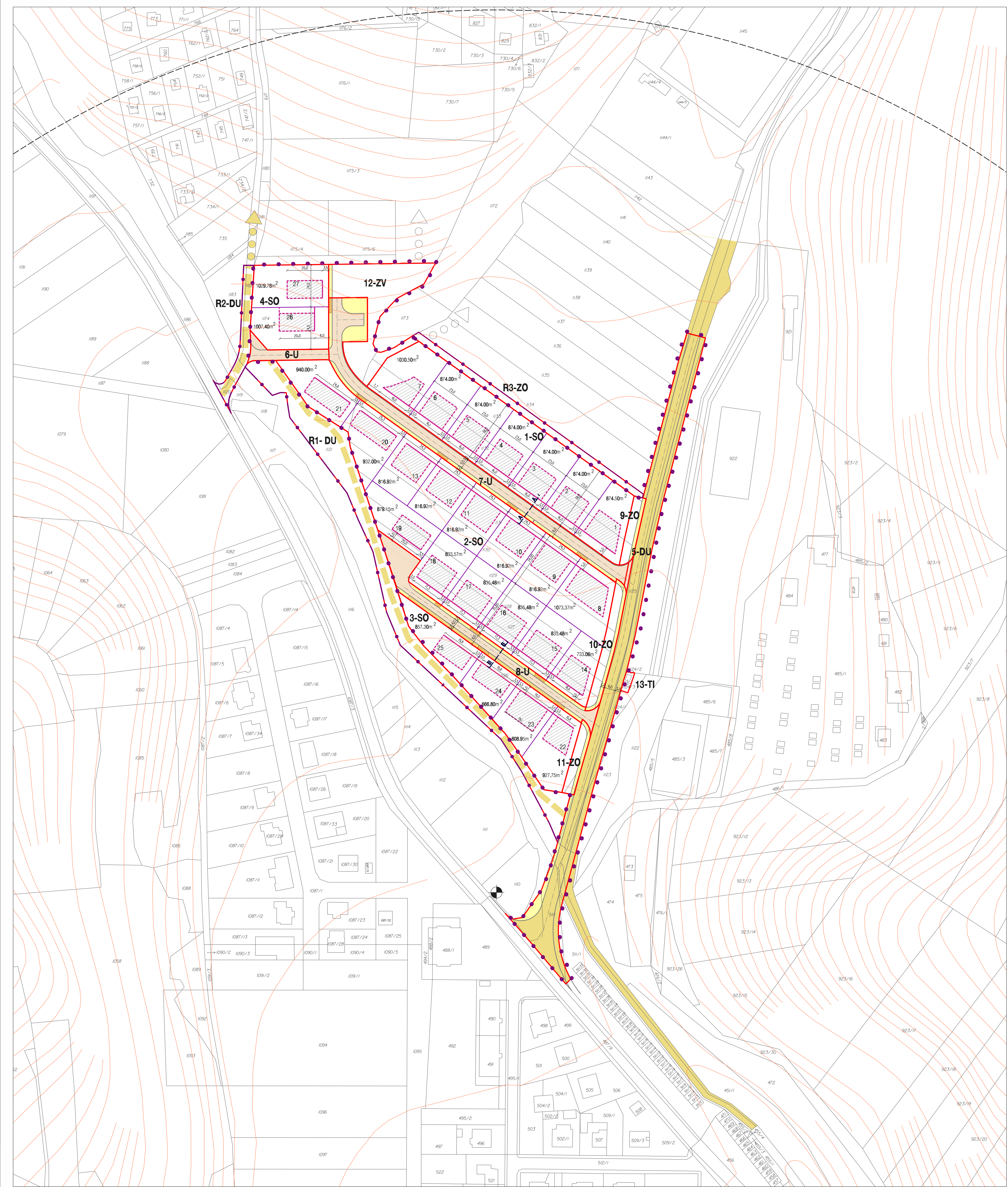


ÚZEMNÍ STUDIE SLOUP - LOKALITA Z11- U KOUPALIŠTĚ



číslo pozemku	výškový poměr	číslo stavebního pozemku	plocha pozemku v m ²	max. zastavěná plocha v m ²
1	bydlení - SO	1	874,50	277,00
2		2	874,00	240,00
3		3	874,00	240,00
4		4	874,00	240,00
5		5	874,00	240,00
6		6	874,00	240,00
7		7	1030,50	178,00
8	bydlení - SO	8	1073,00	340,00
9		9	817,00	258,50
10		10	817,00	258,50
11		11	817,00	258,50
12		12	817,00	258,50
13		13	817,00	258,50
14		14	733,00	237,80
15		15	835,50	258,50
16		16	835,50	258,50
17		17	835,50	258,50
18		18	835,50	258,50
19		19	819,00	255,00
20		20	932,00	253,00
21		21	940,00	247,25
22	bydlení - SO	22	927,75	202,60
23		23	808,95	285,00
24		24	668,60	198,50
25		25	817,30	198,50
26	bydlení - SO	26	1038,80	200,00
27		27	1007,40	200,00

číslo stavby	výškový poměr	počet bytů	plocha pozemku v m ²	poznámka
1	rodinné domy	7	6 275,00	
2	rodinné domy	14	11 982,00	
3	rodinné domy	4	3 280,80	
4	rodinné domy	2	2 037,20	
5	rodinné domy	2	2 037,20	
6	rodinné domy	2	2 037,20	
7	rodinné domy	2	2 037,20	
8	rodinné domy	2	2 037,20	
9	rodinné domy	2	2 037,20	
10	rodinné domy	2	2 037,20	
11	rodinné domy	2	2 037,20	
12	rodinné domy	2	2 037,20	
13	rodinné domy	2	2 037,20	
14	rodinné domy	2	2 037,20	
15	rodinné domy	2	2 037,20	
16	rodinné domy	2	2 037,20	
17	rodinné domy	2	2 037,20	
18	rodinné domy	2	2 037,20	
19	rodinné domy	2	2 037,20	
20	rodinné domy	2	2 037,20	
21	rodinné domy	2	2 037,20	
22	rodinné domy	2	2 037,20	
23	rodinné domy	2	2 037,20	
24	rodinné domy	2	2 037,20	
25	rodinné domy	2	2 037,20	
26	rodinné domy	2	2 037,20	
27	rodinné domy	2	2 037,20	

VYMEZENÍ ŘEŠENÉ PLOCHY

STAV: NAVRŮH, REZERVA

hranice řešeného území
hranice území vymezeného nad rámcem řešení ÚS

PODMÍNKY PRO VYMEZENÍ A VYUŽITÍ POZEMKŮ

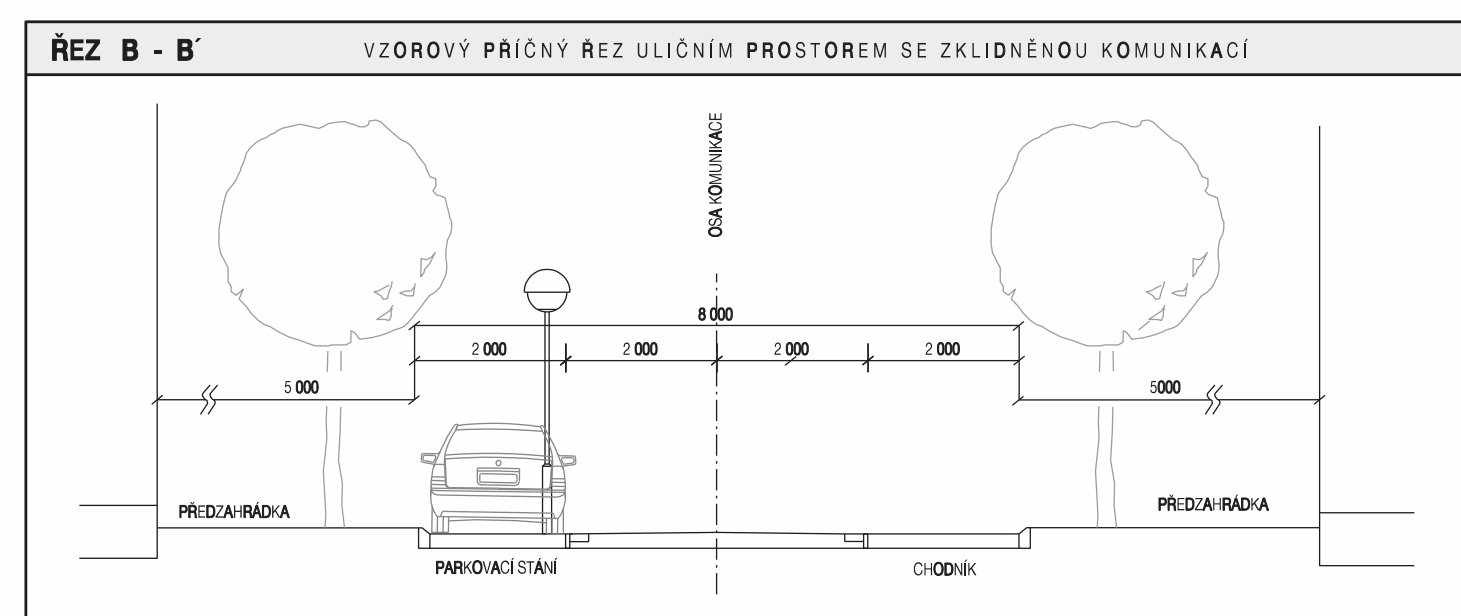
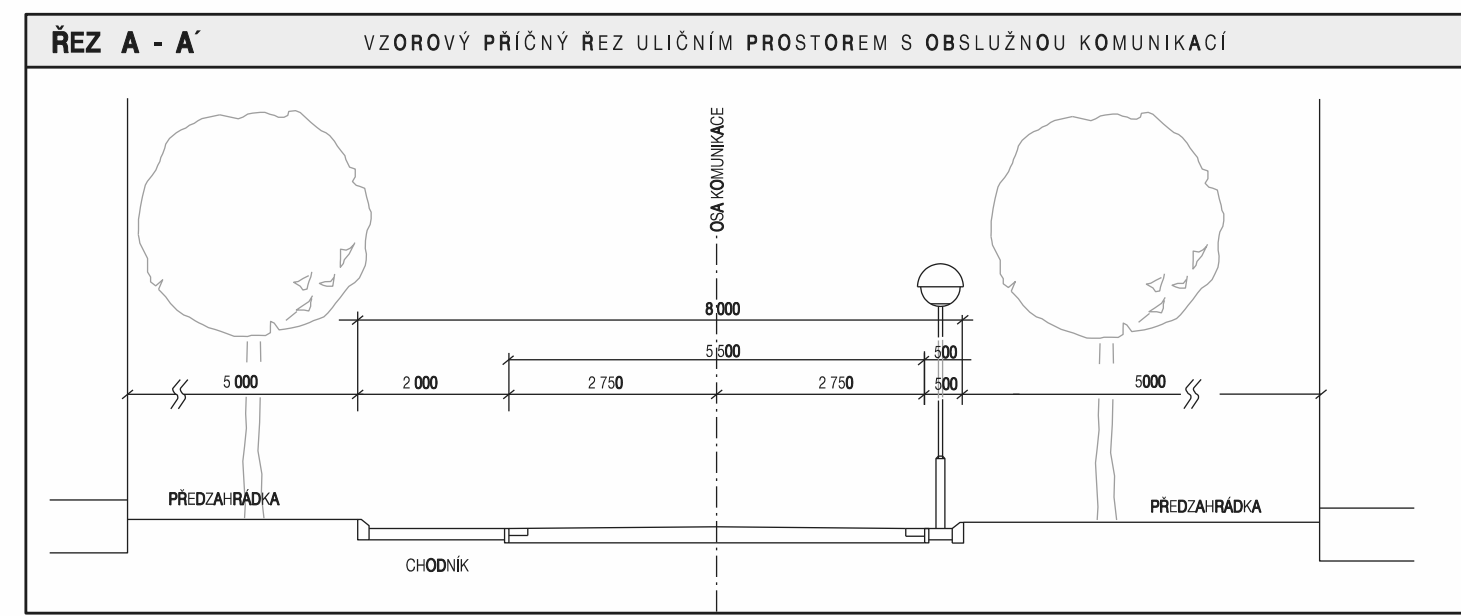
3-	hranice pozemků s rozdílným způsobem využití	ZO	pozemky pro sídelní zeleň - zeleň ochranná, izolující
16	hranice stavebních pozemků	DU	pozemky pro účelové komunikace
SO	číslo stavebního pozemku	TI	pozemky pro technickou infrastrukturu
U	pozemky pro plochy smíšené obytné	N	pozemky pro PUPPL
ZV	pozemky pro veřejná prostranství	SX	vodní plochy a toky
	pozemky pro veřejná prostranství - veřejnou zeleň		plochy smíšené rezervačního území - krajinná zeleň

PODMÍNKY PRO UMÍSTĚNÍ A PROSTOROVÉ USPOŘADÁNÍ STAVĚB

stavební čára
stavební hranice
vymezená část plochy pozemku pro umístění hlavního objektu a garáže

PODMÍNKY PRO UMÍSTĚNÍ A PROSTOROVÉ USPOŘADÁNÍ STAVĚB DOPRAVNÍ INFRASTRUKTURY

dopravní propojení, pěší propojení
osy navazujících komunikací
obslužná komunikace
vjezd na pozemky
parkovací stání
pěší komunikace
účelové komunikace
zastávka autobusu
účelové komunikace



DOPRAVNÍ INFRASTRUKTURA

ÚZEMNÍ STUDIE SLOUP - LOKALITA Z11 - U KOUPALIŠTĚ

EVIDENČNÍ ČÍSLO: 217-001-780

ZHOTOVITEL: URBANISTICKÉ STŘEDISKO BRNO, SPOL. S. R. O.

PROJEKTANTI: ING. ARCH. A. PALACKÁ, ING. P. VESELY

POŘIZOVATEL: MĚÚ BLANSKO

DATUM: PROSINEC 2017

MĚŘÍTKO: 1:1 000

2