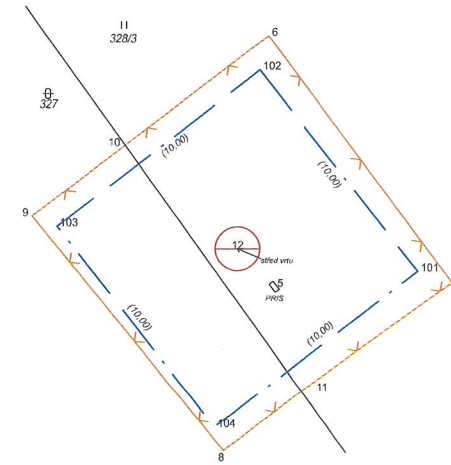






detail:



Seznam souřadnic (S-JTSK)

Číslo bodu	Y	X	kk	Poznámka
5	601061.61	1134250.55		PRIS
6	601061.84	1134240.70		sl.plotu
7	601054.69	1134250.38		sl.plotu
8	601063.57	1134256.99		sl.plotu
9	601071.04	1134247.80		sl.plotu
10	601067.48	1134245.04		sl.plotu
11	601060.16	1134254.36		sl.plotu
12	601063.05	1134249.06		střed vrtu
101	601056.03	1134249.93		ochr.pásmo vodního zdroje
102	601062.18	1134242.04		ochr.pásmo vodního zdroje
103	601070.07	1134248.19		ochr.pásmo vodního zdroje
104	601063.92	1134256.08		ochr.pásmo vodního zdroje

 POZEMKOVÉ ÚPRAVY, KRAJINNÁ EKOLOGIE <small>AGERIS s.r.o., Jeřábkova 5, 602 00, Brno, Tel./fax: +420 545 241 842, www.ageris.cz</small>			
Vedoucí projektu		Formát	1 x A3
Navrhl / Vypracoval Ing. Tomáš Smažil		Datum	2. 11. 2023
Kreslil / CAD Ing. Tomáš Smažil		Čís. zakázky	51/2023
Investor Obec Býkovice		Měřítko	1:400
Akce Návrh stanovení ochranného pásma vodního zdroje			
Název přílohy		Geodetické zaměření	