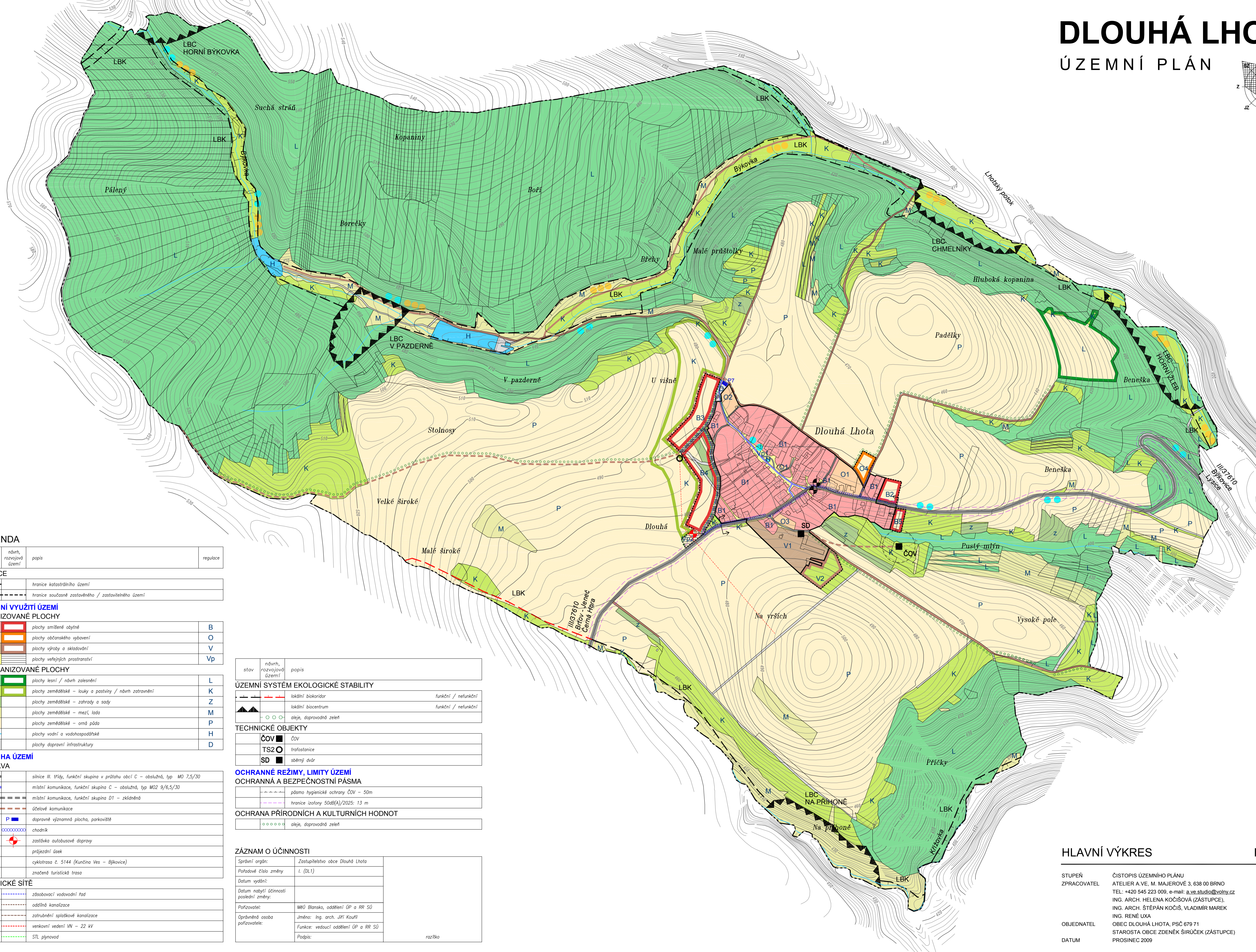
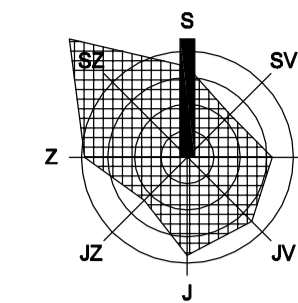


# DLOUHÁ LHOTA

## ÚZEMNÍ PLÁN



### LEGENDA

stav	návrh, rozvojová území	papís	regulace
—	—	—	—
—	—	—	—

#### FUNKČNÍ VYUŽITÍ ÚZEMÍ

##### URBANIZOVANÉ PLOCHY

[Red]	plochy smíšené obytné	B
[Orange]	plochy občanského vybavení	O
[Yellow]	plochy výroby a skladování	V
[Light Green]	plochy veřejných prostranství	Vp

##### NEURBANIZOVANÉ PLOCHY

[Green]	plochy lesní / návrh zalesnění	L
[Light Green]	plochy zemědělské – louky a pastviny / návrh zatravnění	K
[Yellow-Green]	plochy zemědělské – zahrady a sady	Z
[Light Green]	plochy zemědělské – mezí, lada	M
[Yellow]	plochy zemědělské – orná půda	P
[Blue]	plochy vodní a vodo hospodářské	H
[Grey]	plochy dopravní infrastruktury	D

#### OBSLUHA ÚZEMÍ

##### DOPRAVA

[Blue line]	silnice III. třídy, funkční skupina v průtahu obcí C – obsluhá, typ MO 7,5/30
[Grey line]	místní komunikace, funkční skupina C – obsluhá, typ MO2 9/6,5/30
[Dashed grey line]	místní komunikace, funkční skupina D1 – zklidněná
[Red line]	účelové komunikace
[Blue square]	dopravné významná plocha, parkoviště
[Dotted line]	chodník
[Black circle]	zastávka autobusové dopravy
[Red circle]	průjezdni úsek
[Blue circle]	cyklotrasa č. 5144 (Kunčina Ves – Býkovice)
[Yellow circle]	značené turistické trasy

##### TECHNICKÉ SÍTĚ

[Blue dashed]	zásobovací vodovodní řád
[Red dashed]	odštěpná kanalizace
[Black dashed]	zatrubnění sploškové kanalizace
[Red dashed]	venkovní vedení VN – 22 kV
[Green dashed]	STL plynovod

#### ÚZEMNÍ SYSTÉM EKOLOGICKÉ STABILITY

[Red dashed line]	lokální biokoridor	funkční / nefunkční
[Black triangle]	lokální biocentrum	funkční / nefunkční
[Blue circle]	aleje, doprovodná zeleň	

#### TECHNICKÉ OBJEKTY

[Black square]	ČOV	ČOV
[Black circle]	TS2	traťostanice
[Black square]	SD	sběrný dvůr

#### OCHRANNÉ REŽIMY, LIMITY ÚZEMÍ

##### OCHRANNÁ A BEZPEČNOSTNÍ PÁSMA

[Dashed line]	pásma hygienické ochrany ČOV – 50m
[Dotted line]	hranice izolony 50dB(A)/2025: 13 m

##### OCHRANA PŘÍRODNÍCH A KULTURNÍCH HODNOT

[Blue circle]	aleje, doprovodná zeleň
---------------	-------------------------

#### ZÁZNAM O ÚČINNOSTI

Správní orgán:	Zastupitelstvo obce Dlouhá Lhota
Podřadové číslo změny:	I. (DL1)
Datum vydání:	
Datum nabytí účinnosti poslední změny:	
Pořizovatel:	MěÚ Blansko, oddělení ÚP a RR SÚ
Oprávněná osoba pořizovatele:	Jméno: Ing. arch. Jiří Kouřil Funkce: vedoucí oddělení ÚP a RR SÚ
Podpis:	
	razítko


### HLAVNÍ VÝKRES

M 1 : 5 000

STUPEŇ ZPRACOVATEL  
ATELIER A.V.E., M. MAJEROVÉ 3, 638 00 BRNO  
TEL: +420 545 223 009, e-mail: a.ve.studio@volny.cz  
ING. ARCH. HELENA KOČIŠOVÁ (ZÁSTUPCE),  
ING. ARCH. ŠTEPÁN KOČIŠ, VLADIMÍR MAREK  
ING. RENÉ UXA

OBJEDNATEL  
OBEC DLOUHÁ LHOTA, PSČ 679 71  
STAROSTA OBCE ZDENĚK ŠÍRŮČEK (ZÁSTUPCE)

DATUM  
PROSINEC 2009



1/2