









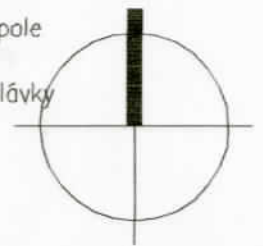


Dodatek k legendě
(vyplývající ze změny D12 ÚPN SÚ Doubravice n. Svitavou):

	plochy zastavitelné		návrh účelové komunikace
	návrh plochy výrobní smíšené		ochranné pásmo silniční
	návrh dopravní plochy		silnice II. třídy
	změna zařazení stáv. ploch výrobních "Vz" do ploch výrobních smíšených "Vs"		rozhledové pole
	manipulační pásmo vodního toku		návrh pěší lávky



ÚPN SÚ Doubravice nad Svitavou - změna D12
Hlavní výkres
Komplexní urbanistický návrh / M 1: 2000

příloha I.1