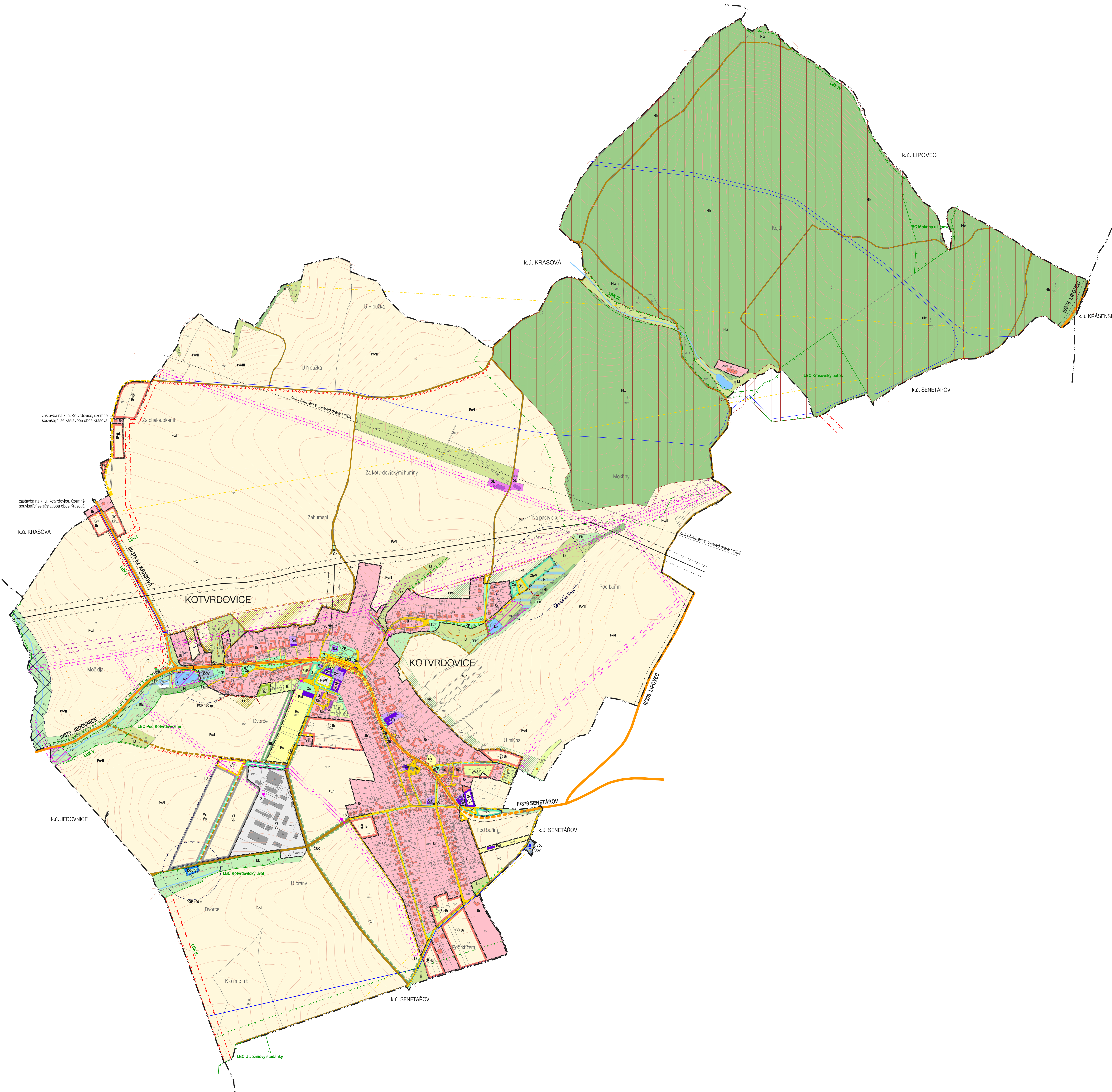


KOTVRDOVICE

ÚZEMNÍ PLÁN OBCE



ZÁSADY USPOŘÁDÁNÍ ÚZEMÍ			OBSLUHA ÚZEMÍ																																														
ORGANIZACE ÚZEMÍ, HRANICE			ZÁVAZNÁ ČÁST																																														
<p>hranice federálního území obce Kotvrdovice</p> <p>hranice současné zastavěného území k 31. 5. 2006</p> <p>hranice zastavěného území</p>			<p>STAV měřít: [legenda]</p> <p>DOPRAVNÍ KORIDORY A PLOCHY</p> <p>silnice II. a III. třídy (funkce stěbná)</p> <p>místní komunikace (funkce obslužná)</p> <p>veřejné přístupné úbočkové komunikace</p> <p>hlavní pěší trasy, chodníky a veřejná prostranství</p> <p>cyklotrasy značené</p> <p>parkoviště</p> <p>řadové garáže</p> <p>fatsové garáže</p> <p>plochy dopravní obsluhy</p>			<p>FUNKČNÍ TYPY:</p> <p>PS zastávka autobusu</p> <p>P parkoviště</p> <p>G řadové garáže</p> <p>LPG čerpací stanice plynu</p> <p>DL sportovní letiště</p>																																											
<p>PROSTOROVÉ USPOŘÁDÁNÍ ÚZEMÍ OBCE</p> <p>v členění na současně zastavěné území obce a volně (nezařazené) území obce - krajiny a oběhu území</p>			<p>INŽENÝRSKÉ SÍTE</p> <p>plochy technických zařízení</p> <p>VTL plynovod</p> <p>STL plynovod</p> <p>nadzemní vedení vln 110 kV</p> <p>nadzemní vedení vln 22 kV</p> <p>trať stanice</p> <p>hlavní vodovodní řád</p> <p>záchranný příkop</p> <p>podíl třídy</p> <p>příměstský na toku</p> <p>radiotelevisní trasa</p>			<p>ČSV čerpací stanice vodovodu</p> <p>VODJ vodojem</p> <p>ČOV čistírna odpadních vod</p> <p>ČSK čerpací stanice odpadních vod</p> <p>RS regulační stanice plynu</p> <p>TS elektrická stanice</p>																																											
<p>FUNKČNÍ VYUŽITÍ PLOCH V SOUČASNĚ ZASTAVĚNÉM A ZASTAVITELNÉM ÚZEMÍ</p>			<p>LIMITY VYUŽITÍ ÚZEMÍ</p> <p>OCHRANNÉ REŽIMY</p> <p> pamenné stromy</p> <p> významný krajinný prvek</p> <p> lesy zvláštního určení</p> <p> ochranné pásmo lesa</p> <p> ochranné pásmo vodního zdroje 2. stupně vnější</p> <p> ochranné pásmo komunikací II. a III. třídy</p> <p> ochranné pásmo nadzemního vedení vln 22kV</p> <p> ochranné pásmo nadzemního vedení vln 22kV</p> <p> bezpečnostní pásmo VTL plynovodu</p> <p> ochranné pásmo televizního vysílače RSK Křijal</p> <p> izolona hluku 60db pro silnice</p> <p> ochranné pásmo okolo veřejných pohřebišť</p> <p> pásmo ochrany prostředí ČOV</p> <p> kaplička, kříže</p> <p> významné stromy</p>			<p>ZÁKLADNÍ PRAVNÍ PŘEDPISY</p> <p>zákon 114/1992 Sb., vyhláška MŽP 395/1992 Sb.</p> <p>zákon 114/1992 Sb., vyhláška MŽP 395/1992 Sb.</p> <p>zákon 289/1995 Sb., v platném znění</p> <p>zákon 254/2001 Sb., v platném znění</p> <p>zákon 133/1997 Sb., v platném znění</p> <p>zákon 458/2000 Sb., v platném znění</p> <p>zákon 458/2000 Sb., v platném znění</p>																																											
<table border="1"> <thead> <tr> <th>STABILIZOVANÉ ÚZEMÍ</th> <th>PROSTOROVÉ ÚZEMÍ A TRANSFORMAČNÍ ÚZEMÍ (JINÁ FUNKČNÍ VYUŽITÍ PLOCH)</th> <th>FUNKČNÍ PLOCHY</th> <th>FUNKČNÍ TYPY</th> </tr> </thead> <tbody> <tr> <td>[Symbol]</td> <td>[Symbol]</td> <td>BYDLENÉ - B obytné území zahrnuje činnosti, díje a zařízení související bezprostředně s bydlením</td> <td>Br bydlení v rodinných domech a zemědělských usedlostech, umožňující trvalé i rekreační využití s okrasnými i užitkovými zelenými, případně samostatným hospodářským bydlení v bytových domech</td> </tr> <tr> <td>[Symbol]</td> <td>[Symbol]</td> <td>OBČANSKÉ VYBAVENÍ - O území občanské vybavenosti je určeno k uspokojování činností a zařízení poskytujících rekreační, vzdělávací, kulturní, sportovní, zdravotnické, sociální služby, zejména maloobchodní zařízení do 600 m² prodejní plochy, služby zdravotnické, vzdělávací, kulturní, sociální péče, a to zejména v uzavřených areálech</td> <td>Os zařízení veřejné správy Oc církevní zařízení Oo školní zařízení Ok kulturní zařízení Oz zařízení občanské a služeb Ov zařízení stravovací a ubytovací Oz zařízení zdravotních a sociálních služeb Oh hudební zbrojnice</td> </tr> <tr> <td>[Symbol]</td> <td>[Symbol]</td> <td>SPORT A REKREACE - R území určené k umísťování sportovních a rekreačních potřeb občanů</td> <td>Rb sportovní zařízení - hřiště Rst sportovní zařízení - tělocvična Rsk sportovní zařízení - chov koní</td> </tr> <tr> <td>[Symbol]</td> <td>[Symbol]</td> <td>VÝROBNÍ AKTIVITY - V území je určeno především k umísťování a uskutečňování výrobních činností průmyslových, zemědělských, výrobních a ostatních služeb včetně administrativy provozoven, a to především v uzavřených areálech s malou frekvencí styků s veřejností</td> <td>Vp průmyslové podniky, sklady Vz zemědělské areály a sklady Vs výrobní služby, řemesla, sklady</td> </tr> <tr> <td>[Symbol]</td> <td>[Symbol]</td> <td>VEŘEJNÁ PROSTRANSTVÍ A ZELENĚ - Z území, z jejichž užívání nebo několika výtoků, musí být přehledně vyloučena bez omezení, mimo plochy veřejné zeleně, které plní funkci rekreační, případně kulturní (hřbitovy), to jsou plochy ulic a náměstí</td> <td>Zh zeleně hřbitova Zp parky a veřejná zeleně Zv liniová veřejná zeleně</td> </tr> <tr> <td>[Symbol]</td> <td>[Symbol]</td> <td>INDIVIDUÁLNÍ AKTIVITY - I území, která jsou určena pro umísťování zařízení a činností rekreačního a dopravního charakteru. Plochy mohou být součástí i volně zastavěného území (§ 139a (2) zák. 50/1976 Sb. v platném znění)</td> <td>Is sady, zahrady, zahrádky bez stavebních parcel Ii individuální rekreace - chaty</td> </tr> <tr> <td>[Symbol]</td> <td>[Symbol]</td> <td>VODNÍ PLOCHY A TOKY - N zahrnují plochy vod tokových a stojících se zletlostí a příslušnou vodní nádrží se zvláštním estetickým významem pro udržení krajinného rázu území. Plochy mohou být součástí i volně zastavěného území (§ 139a (2) zák. 50/1976 Sb. v platném znění)</td> <td>Ns nádrž akumulací, požární Nd nádrž krajinná, ekologická Nd nádrž doplňková Nm mokřad</td> </tr> </tbody> </table>			STABILIZOVANÉ ÚZEMÍ	PROSTOROVÉ ÚZEMÍ A TRANSFORMAČNÍ ÚZEMÍ (JINÁ FUNKČNÍ VYUŽITÍ PLOCH)	FUNKČNÍ PLOCHY	FUNKČNÍ TYPY	[Symbol]	[Symbol]	BYDLENÉ - B obytné území zahrnuje činnosti, díje a zařízení související bezprostředně s bydlením	Br bydlení v rodinných domech a zemědělských usedlostech, umožňující trvalé i rekreační využití s okrasnými i užitkovými zelenými, případně samostatným hospodářským bydlení v bytových domech	[Symbol]	[Symbol]	OBČANSKÉ VYBAVENÍ - O území občanské vybavenosti je určeno k uspokojování činností a zařízení poskytujících rekreační, vzdělávací, kulturní, sportovní, zdravotnické, sociální služby, zejména maloobchodní zařízení do 600 m ² prodejní plochy, služby zdravotnické, vzdělávací, kulturní, sociální péče, a to zejména v uzavřených areálech	Os zařízení veřejné správy Oc církevní zařízení Oo školní zařízení Ok kulturní zařízení Oz zařízení občanské a služeb Ov zařízení stravovací a ubytovací Oz zařízení zdravotních a sociálních služeb Oh hudební zbrojnice	[Symbol]	[Symbol]	SPORT A REKREACE - R území určené k umísťování sportovních a rekreačních potřeb občanů	Rb sportovní zařízení - hřiště Rst sportovní zařízení - tělocvična Rsk sportovní zařízení - chov koní	[Symbol]	[Symbol]	VÝROBNÍ AKTIVITY - V území je určeno především k umísťování a uskutečňování výrobních činností průmyslových, zemědělských, výrobních a ostatních služeb včetně administrativy provozoven, a to především v uzavřených areálech s malou frekvencí styků s veřejností	Vp průmyslové podniky, sklady Vz zemědělské areály a sklady Vs výrobní služby, řemesla, sklady	[Symbol]	[Symbol]	VEŘEJNÁ PROSTRANSTVÍ A ZELENĚ - Z území, z jejichž užívání nebo několika výtoků, musí být přehledně vyloučena bez omezení, mimo plochy veřejné zeleně, které plní funkci rekreační, případně kulturní (hřbitovy), to jsou plochy ulic a náměstí	Zh zeleně hřbitova Zp parky a veřejná zeleně Zv liniová veřejná zeleně	[Symbol]	[Symbol]	INDIVIDUÁLNÍ AKTIVITY - I území, která jsou určena pro umísťování zařízení a činností rekreačního a dopravního charakteru. Plochy mohou být součástí i volně zastavěného území (§ 139a (2) zák. 50/1976 Sb. v platném znění)	Is sady, zahrady, zahrádky bez stavebních parcel Ii individuální rekreace - chaty	[Symbol]	[Symbol]	VODNÍ PLOCHY A TOKY - N zahrnují plochy vod tokových a stojících se zletlostí a příslušnou vodní nádrží se zvláštním estetickým významem pro udržení krajinného rázu území. Plochy mohou být součástí i volně zastavěného území (§ 139a (2) zák. 50/1976 Sb. v platném znění)	Ns nádrž akumulací, požární Nd nádrž krajinná, ekologická Nd nádrž doplňková Nm mokřad	<p>ÚZEMNÍ SYSTÉM EKOLOGICKÉ STABILITY, OCHRANA PŘÍRODY</p> <p>základní je výhledový systém, upřesnění hranic a skladby je třeba provést v podrobné dokumentaci, systém vyjádřit šeltema na pozemek.</p> <p>lokální biocentrum</p> <p>lokální biokoridor</p> <p>interakční prvek liniový</p> <p>identifikace prvky ÚSES</p>														
STABILIZOVANÉ ÚZEMÍ	PROSTOROVÉ ÚZEMÍ A TRANSFORMAČNÍ ÚZEMÍ (JINÁ FUNKČNÍ VYUŽITÍ PLOCH)	FUNKČNÍ PLOCHY	FUNKČNÍ TYPY																																														
[Symbol]	[Symbol]	BYDLENÉ - B obytné území zahrnuje činnosti, díje a zařízení související bezprostředně s bydlením	Br bydlení v rodinných domech a zemědělských usedlostech, umožňující trvalé i rekreační využití s okrasnými i užitkovými zelenými, případně samostatným hospodářským bydlení v bytových domech																																														
[Symbol]	[Symbol]	OBČANSKÉ VYBAVENÍ - O území občanské vybavenosti je určeno k uspokojování činností a zařízení poskytujících rekreační, vzdělávací, kulturní, sportovní, zdravotnické, sociální služby, zejména maloobchodní zařízení do 600 m ² prodejní plochy, služby zdravotnické, vzdělávací, kulturní, sociální péče, a to zejména v uzavřených areálech	Os zařízení veřejné správy Oc církevní zařízení Oo školní zařízení Ok kulturní zařízení Oz zařízení občanské a služeb Ov zařízení stravovací a ubytovací Oz zařízení zdravotních a sociálních služeb Oh hudební zbrojnice																																														
[Symbol]	[Symbol]	SPORT A REKREACE - R území určené k umísťování sportovních a rekreačních potřeb občanů	Rb sportovní zařízení - hřiště Rst sportovní zařízení - tělocvična Rsk sportovní zařízení - chov koní																																														
[Symbol]	[Symbol]	VÝROBNÍ AKTIVITY - V území je určeno především k umísťování a uskutečňování výrobních činností průmyslových, zemědělských, výrobních a ostatních služeb včetně administrativy provozoven, a to především v uzavřených areálech s malou frekvencí styků s veřejností	Vp průmyslové podniky, sklady Vz zemědělské areály a sklady Vs výrobní služby, řemesla, sklady																																														
[Symbol]	[Symbol]	VEŘEJNÁ PROSTRANSTVÍ A ZELENĚ - Z území, z jejichž užívání nebo několika výtoků, musí být přehledně vyloučena bez omezení, mimo plochy veřejné zeleně, které plní funkci rekreační, případně kulturní (hřbitovy), to jsou plochy ulic a náměstí	Zh zeleně hřbitova Zp parky a veřejná zeleně Zv liniová veřejná zeleně																																														
[Symbol]	[Symbol]	INDIVIDUÁLNÍ AKTIVITY - I území, která jsou určena pro umísťování zařízení a činností rekreačního a dopravního charakteru. Plochy mohou být součástí i volně zastavěného území (§ 139a (2) zák. 50/1976 Sb. v platném znění)	Is sady, zahrady, zahrádky bez stavebních parcel Ii individuální rekreace - chaty																																														
[Symbol]	[Symbol]	VODNÍ PLOCHY A TOKY - N zahrnují plochy vod tokových a stojících se zletlostí a příslušnou vodní nádrží se zvláštním estetickým významem pro udržení krajinného rázu území. Plochy mohou být součástí i volně zastavěného území (§ 139a (2) zák. 50/1976 Sb. v platném znění)	Ns nádrž akumulací, požární Nd nádrž krajinná, ekologická Nd nádrž doplňková Nm mokřad																																														
<p>FUNKČNÍ VYUŽITÍ PLOCH VE VOLNÉM ÚZEMÍ - KRAJINĚ</p>			<p>VEREJNĚ PROSPĚŠNÉ STAVBY, ASANACE A ASANAČNÍ OPATŘENÍ</p> <p>N plochy pro veřejně prospěšné stavby</p> <p>zákon 50/1976 Sb., v platném znění</p>																																														
<table border="1"> <thead> <tr> <th>STABILIZOVANÉ ÚZEMÍ</th> <th>TRANSFORMAČNÍ ÚZEMÍ (JINÁ FUNKČNÍ VYUŽITÍ PLOCH)</th> <th>FUNKČNÍ PLOCHY</th> <th>FUNKČNÍ TYPY</th> </tr> </thead> <tbody> <tr> <td>[Symbol]</td> <td>[Symbol]</td> <td>KRAJINNÁ ZÓNA PRODUKČNÍ ZEMĚLŤSKÁ - P plochy s přírodními a terénními podmínkami pro zemědělskou produkci s vysokými technologiemi, u kterých není produkční funkce limitována jinými funkcemi rozřazení zón ZPP</td> <td>Po omá půda Zp omá půda - drobná parcelace</td> </tr> <tr> <td>[Symbol]</td> <td>[Symbol]</td> <td>LESNÍ - H plochy s přírodními a terénními podmínkami pro lesní produkci (lesy hospodářské), u kterých není produkční funkce limitována jinými funkcemi</td> <td>Zonace omé půdy vymezené optimálním způsobem hospodaření Ll zóna bez ohrožení Ll zóna potenciálního ohrožení Ll zóna erozního ohrožení Ut produkční louky</td> </tr> <tr> <td>[Symbol]</td> <td>[Symbol]</td> <td>KRAJINNÁ ZÓNA PŘÍRODNÍ ZÓNA LESNÍ A KRAJINNÉ ZELENE - E plochy pro zachování a obnovu přírodních a krajinných hodnot, u kterých dominují přírodní funkce a ochrana přírody</td> <td>Hi les hospodářský Hl lesy zvláštního určení</td> </tr> <tr> <td>[Symbol]</td> <td>[Symbol]</td> <td>ZÓNA PŘÍROZENÝCH LŮČNÍCH POROSTŮ - L plochy luk s přírodní funkcí ochrany přírody nebo přírodních zdrojů</td> <td>Ek krajinná zeleně lesťadní Ekn krajinná zeleně - plochy pro náhradní výsadbou zeleně rekulivace skládky inertního odpadu liniová krajinná zeleně</td> </tr> <tr> <td>[Symbol]</td> <td>[Symbol]</td> <td></td> <td>Li trvalý dřevný fond - extenzivní louky</td> </tr> </tbody> </table>			STABILIZOVANÉ ÚZEMÍ	TRANSFORMAČNÍ ÚZEMÍ (JINÁ FUNKČNÍ VYUŽITÍ PLOCH)	FUNKČNÍ PLOCHY	FUNKČNÍ TYPY	[Symbol]	[Symbol]	KRAJINNÁ ZÓNA PRODUKČNÍ ZEMĚLŤSKÁ - P plochy s přírodními a terénními podmínkami pro zemědělskou produkci s vysokými technologiemi, u kterých není produkční funkce limitována jinými funkcemi rozřazení zón ZPP	Po omá půda Zp omá půda - drobná parcelace	[Symbol]	[Symbol]	LESNÍ - H plochy s přírodními a terénními podmínkami pro lesní produkci (lesy hospodářské), u kterých není produkční funkce limitována jinými funkcemi	Zonace omé půdy vymezené optimálním způsobem hospodaření Ll zóna bez ohrožení Ll zóna potenciálního ohrožení Ll zóna erozního ohrožení Ut produkční louky	[Symbol]	[Symbol]	KRAJINNÁ ZÓNA PŘÍRODNÍ ZÓNA LESNÍ A KRAJINNÉ ZELENE - E plochy pro zachování a obnovu přírodních a krajinných hodnot, u kterých dominují přírodní funkce a ochrana přírody	Hi les hospodářský Hl lesy zvláštního určení	[Symbol]	[Symbol]	ZÓNA PŘÍROZENÝCH LŮČNÍCH POROSTŮ - L plochy luk s přírodní funkcí ochrany přírody nebo přírodních zdrojů	Ek krajinná zeleně lesťadní Ekn krajinná zeleně - plochy pro náhradní výsadbou zeleně rekulivace skládky inertního odpadu liniová krajinná zeleně	[Symbol]	[Symbol]		Li trvalý dřevný fond - extenzivní louky	<p>SCHVALOVACÍ DOLOŽKA</p> <table border="1"> <tr> <td>Schvalující orgán: Zastupitelstvo obce Kotvrdovice</td> <td>Ražba: [Symbol]</td> <td>Nášlý orgán územního plánování: Krajský úřad Jihomoravského kraje - odbor územního plánování a stavebního řádu</td> <td>Ražba: [Symbol]</td> </tr> <tr> <td>Schvalovací dokument: usnesení zastupitelstva</td> <td>Datum schválení: 31. 5. 2006</td> <td>Datum a číslo jednání: 26. 5. 2006</td> <td>starostka a LPD: S - JAK 03/73006/00PSR</td> </tr> <tr> <td>Podpis: [Symbol]</td> <td>Jméno a příjmení: Alba Kluc</td> <td>Podpis: [Symbol]</td> <td>Jméno a příjmení: Ing. arch. Jiri Kouřil</td> </tr> <tr> <td>Podpis: [Symbol]</td> <td>Jméno a příjmení: Zdeněk Periška</td> <td>Podpis: [Symbol]</td> <td>Jméno a příjmení: Ing. arch. Hana Palacká</td> </tr> <tr> <td>Funkce: místostarosta obce</td> <td></td> <td>Funkce: vedoucí oddělení</td> <td>Funkce: hlavní projektant</td> </tr> </table>			Schvalující orgán: Zastupitelstvo obce Kotvrdovice	Ražba: [Symbol]	Nášlý orgán územního plánování: Krajský úřad Jihomoravského kraje - odbor územního plánování a stavebního řádu	Ražba: [Symbol]	Schvalovací dokument: usnesení zastupitelstva	Datum schválení: 31. 5. 2006	Datum a číslo jednání: 26. 5. 2006	starostka a LPD: S - JAK 03/73006/00PSR	Podpis: [Symbol]	Jméno a příjmení: Alba Kluc	Podpis: [Symbol]	Jméno a příjmení: Ing. arch. Jiri Kouřil	Podpis: [Symbol]	Jméno a příjmení: Zdeněk Periška	Podpis: [Symbol]	Jméno a příjmení: Ing. arch. Hana Palacká	Funkce: místostarosta obce		Funkce: vedoucí oddělení	Funkce: hlavní projektant
STABILIZOVANÉ ÚZEMÍ	TRANSFORMAČNÍ ÚZEMÍ (JINÁ FUNKČNÍ VYUŽITÍ PLOCH)	FUNKČNÍ PLOCHY	FUNKČNÍ TYPY																																														
[Symbol]	[Symbol]	KRAJINNÁ ZÓNA PRODUKČNÍ ZEMĚLŤSKÁ - P plochy s přírodními a terénními podmínkami pro zemědělskou produkci s vysokými technologiemi, u kterých není produkční funkce limitována jinými funkcemi rozřazení zón ZPP	Po omá půda Zp omá půda - drobná parcelace																																														
[Symbol]	[Symbol]	LESNÍ - H plochy s přírodními a terénními podmínkami pro lesní produkci (lesy hospodářské), u kterých není produkční funkce limitována jinými funkcemi	Zonace omé půdy vymezené optimálním způsobem hospodaření Ll zóna bez ohrožení Ll zóna potenciálního ohrožení Ll zóna erozního ohrožení Ut produkční louky																																														
[Symbol]	[Symbol]	KRAJINNÁ ZÓNA PŘÍRODNÍ ZÓNA LESNÍ A KRAJINNÉ ZELENE - E plochy pro zachování a obnovu přírodních a krajinných hodnot, u kterých dominují přírodní funkce a ochrana přírody	Hi les hospodářský Hl lesy zvláštního určení																																														
[Symbol]	[Symbol]	ZÓNA PŘÍROZENÝCH LŮČNÍCH POROSTŮ - L plochy luk s přírodní funkcí ochrany přírody nebo přírodních zdrojů	Ek krajinná zeleně lesťadní Ekn krajinná zeleně - plochy pro náhradní výsadbou zeleně rekulivace skládky inertního odpadu liniová krajinná zeleně																																														
[Symbol]	[Symbol]		Li trvalý dřevný fond - extenzivní louky																																														
Schvalující orgán: Zastupitelstvo obce Kotvrdovice	Ražba: [Symbol]	Nášlý orgán územního plánování: Krajský úřad Jihomoravského kraje - odbor územního plánování a stavebního řádu	Ražba: [Symbol]																																														
Schvalovací dokument: usnesení zastupitelstva	Datum schválení: 31. 5. 2006	Datum a číslo jednání: 26. 5. 2006	starostka a LPD: S - JAK 03/73006/00PSR																																														
Podpis: [Symbol]	Jméno a příjmení: Alba Kluc	Podpis: [Symbol]	Jméno a příjmení: Ing. arch. Jiri Kouřil																																														
Podpis: [Symbol]	Jméno a příjmení: Zdeněk Periška	Podpis: [Symbol]	Jméno a příjmení: Ing. arch. Hana Palacká																																														
Funkce: místostarosta obce		Funkce: vedoucí oddělení	Funkce: hlavní projektant																																														

HLAVNÍ VÝKRES

NÁVRH VYUŽITÍ ÚZEMÍ SÍDLA A KRAJINY


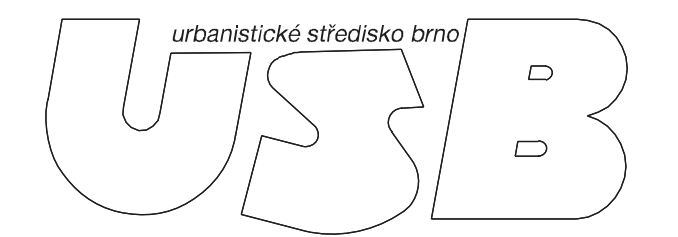
EVIDENČNÍ ČÍSLO : 24 - 01 - 926 MĚŘÍTKO : 1 : 5 000

ZHOTOVITEL : URBANISTICKÉ STŘEDISKO BRNO, S. R. O.

PROJEKTANTI : ING. ARCH. A. PALACKÁ, ING. B. JEŽKOVÁ, ING. P. VESELY, MGR. M. NOVOTNÝ

GRAF. PRÁCE : V. JELÍNKOVÁ

POŘIZOVATEL : MĚSTSKÝ ÚŘAD BLANSKO DATUM : ČERVEN 2006



Všechna práva vyhrazena. Žádná část tohoto plánu nesmí být rozmnožována v jakékoli formě nebo jakýmkoli prostředím bez předchozího písemného souhlasu zpracovatele územního plánu. Žádná část územního plánu zveřejněná v digitální podobě nemá být měřena plněnou pozice výšky autorizované zpracovatelem.