




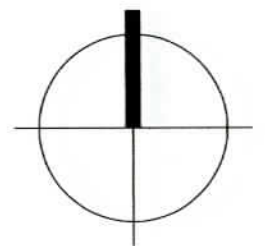


Dodatek k legendě:

-  návrh zastavitelného území vyplývající ze změny ÚPNSÚ ŠK8
-  návrh ploch pro bydlení vzplývající ze změny ÚPNSÚ ŠK8
-  návrh místní komunikace vyplývající ze změny ÚPNSÚ ŠK8
-  ochranné pásmo lesa (50m od hranice lesa)
-  regionální biokoridor (š. 50m)



Urbanistické řešení / výřez M 1: 2000

Příloha č.2