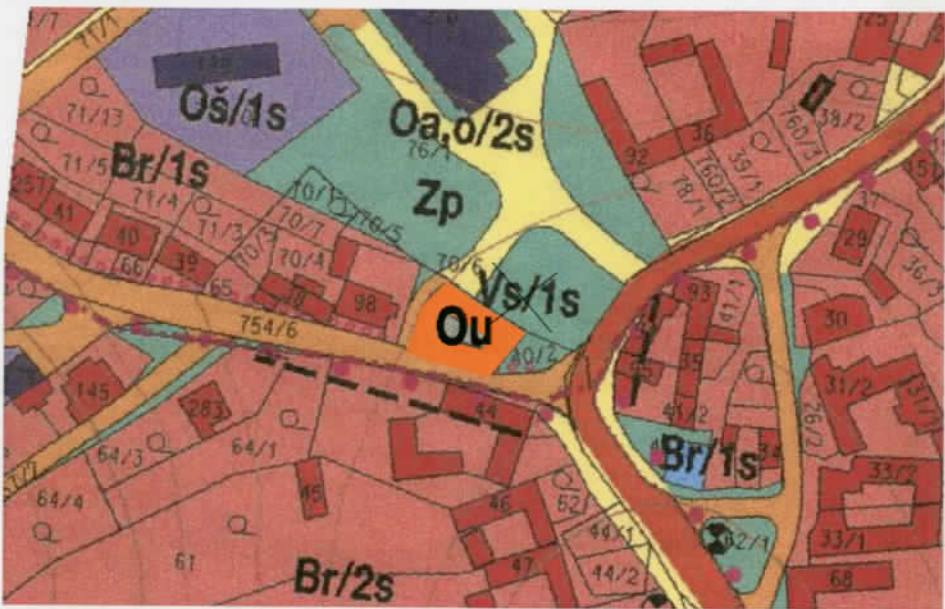


lokality Š10







lokality Š12



lokality Š9

Legenda (vyplyvající ze změn Š9, Š10, Š12 ÚPN SÚ Šošůvka):

-  plochy zastavitelné
-  návrh ploch bydlení
-  návrh ploch občanského vybavení
-  území řešené změnou Š6

Poznámka:
Zastavěné území, zastavitelné plochy a plochy rezerv viz. legenda stávajícího výkresu č.2 ÚPN SÚ "Urbanistické řešení" - zastavitelné plochy

ÚPN SÚ Šošůvka - změna Š9, Š10, Š12
Hlavní výkres - urbanistické řešení / M 1: 2000

