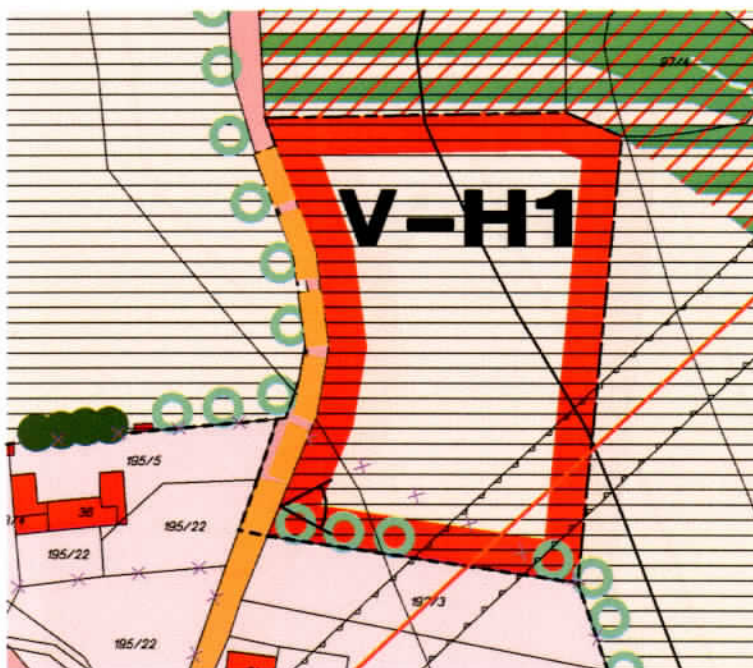


stav ÚPO




návrh změny

NÁVRH ZMĚNY č.1 ÚPO VYSOČANY označená V-H1

výřez výkresu č.02 - PLÁN VYUŽITÍ ÚZEMÍ

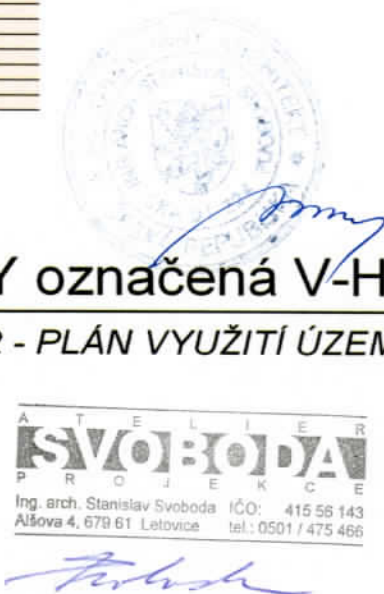
návrh



rozvojové lokality bydlení

hranice zastavitelného území

místní komunikace



vypracoval : Ing.arch. Stanislav Svoboda, prosinec 2005