




















A - Hlavní výkres - legenda

Převzaté jevy









	ORP Blansko
	Parcely KN
	Budovy
	Hranice obce
	Hranice k.ú.
	Silnice I. třídy
	Silnice II. třídy
	Silnice III. třídy
	Cesta
	Pěšina
	Železnice
	Vodní plochy
	Vodní toky
	Vodní toky podzemní/zatrubněné
	Lesy

Ochrana hodnot a rozvoj kraj. potenciálů










Ochrana estetických hodnot

	Ochrana veduty
	Park, arboretum
	Významná místa výhledu
	Významná stavební dominanta
	Zástavba navržená na horizontu
	Zástavba navržená na exponované poloze
	Navržená zástavba potenciálně ohrožující působení dominanty
	Komponovaná krajinná osa - cesta s alejí
	Pohledově významné horizonty

Ochrana historických a kulturních hodnot



	Poutní místo
	Kulturní památka/hodnotný objekt nadmístního významu
	Kulturní památka/hodnotný objekt místního významu
	Lesnický Slavín - pomník
	Lesnický Slavín - studánka
	Zaniklá obec
	Zajímavost ve struktuře zástavby - dvory
	Ucelený urbanistický útvar

Ochrana přírodních hodnot




	Odběry vody pro lidskou spotřebu
	Ochrana lesních pramenišť
	Cenné lesní biotopy
	Biotopy s vysokou ekologickou hodnotou
	Niva vodohospodářsky významného toku
	Niva bezejmenného toku
	Niva občasného toku
	Kvalitní zemědělské půdy I. třídy ochrany
	II. třídy ochrany

Návrh řešení potřeb člověka v krajině




Zlepšení sídelních propojení a prostupnosti krajiny pro člověka,

	Navržený směr propojení
	Návrh cest dle KoPÚ, ÚP, úprava stávajících nebezpečných komunikací

Podpora rekreace a cestovního ruchu

	Místo rekreačních aktivit
	Dálková poutní cesta Svatojakubská
	Dálková cyklotrasa


Plochy lesů vyžadující zvláštní způsoby managementu

	Lesy s převažující funkcí vodohospodářskou
	Lesy s převažující funkcí biologické rozmanitosti
	Lesy s převažující funkcí ekologicko-stabilizační




Návrh řešení problémů, snižování ohrožení a předcházení rizikům v krajině

Vodní režim krajiny




Protipovodňová ochrana

	Rájec-Jestřebí - výstavba silničního obchvatu s omezovacím povodňovým objektem
---	--





Jakost povrchových vod v povodí koupacích oblastí

	Napojení všech obcí na ČOV nebo pomocí svozů na blízkou ČOV
	Střednědobá opatření k roku 2030
	Opatření realizována v krátkodobém výhledu k roku 2025

Zvýšení retence území

	Zájem obce o revitalizaci toku
	Zájem obce o budování poldru či nádrže
	Přehrážky, hrazení na tocích






Podpora realizace prvků z KoPÚ

	Vodohospodářská opatření
	Protierozní technická plošná opatření
	Protierozní technická liniová opatření
	Protierozní organizační opatření



Znečištění a kontaminace

	Staré ekologické zátěže s nutností nápravného řešení
---	--

Řešení prostupnosti krajiny a orientace v krajině

	Zpřístupnění objektu v krajině
	Doplnění zeleně u objektu v krajině
	Silnice I. třídy
	Železnice
	Navržená bariéra - dálnice D43

Transormace brownfield

	Brownfields z ÚAP
	Brownfields doplněné z dotazníků