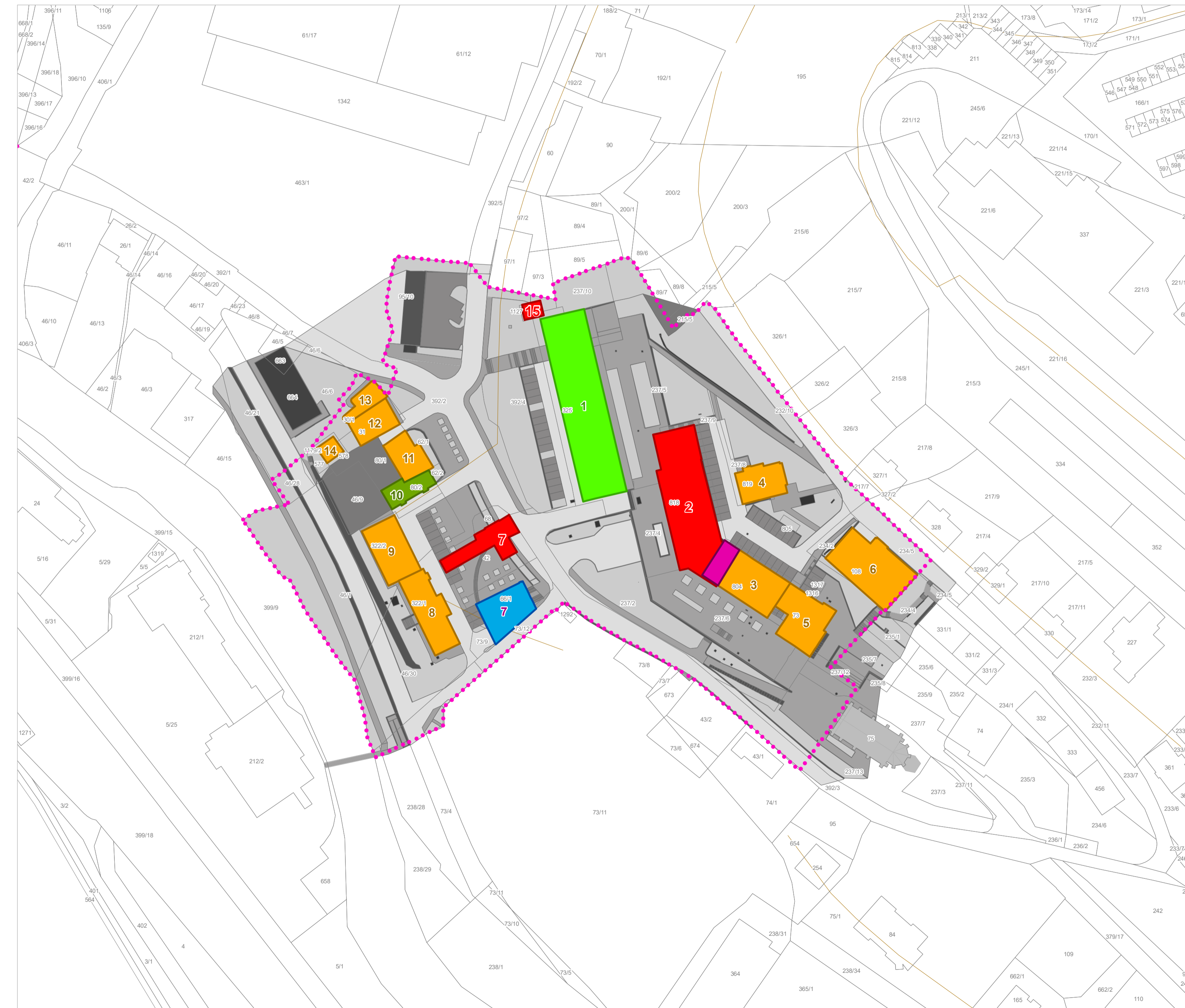





ÚZEMNÍ STUDIE ÚS1/3 SMETANOVO NÁMĚSTÍ A JEHO OKOLÍ ADAMOV







VÝKRES PROSTOROVÉHO USPOŘÁDÁNÍ



ZÁKLADNÍ ČLENĚNÍ ÚZEMÍ

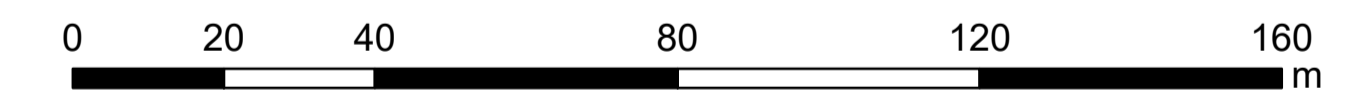
-  Hranice řešeného území
-  Hranice zastavěného území
-  Hranice katastrálního území

PODROBNOST PROSTOROVÉHO USPOŘÁDÁNÍ

-  Zvýšení počtu podlaží o 2 NP
-  Zvýšení počtu podlaží o 1 NP
-  Bez změny počtu podlaží
-  Novostavba 3 NP + garáže v 1 PP
-  Přístavba
-  Demolice

VÝZNAMNÉ OBJEKTY

- 1 – Bývalé distribuční středisko
- 2 – Bývalá pošta
- 3 – Zdravotní středisko u městského úřadu s přístavbou
- 4 – Panelový dům pro bydlení
- 5 – Budova městského úřadu a policie
- 6 – Budova městského úřadu
- 7 – Obytný dům za bustou Bedřicha Smetany / nový bytový dům
- 8 – Zdravotní středisko u lékárny
- 9 – Lékárna a stomatologická ordinace
- 10 – Kadeřnictví
- 11 – Obytný dům a veterinární ordinace
- 12 – Bývalá pekárna
- 13 – Obytný dům (bývalá pekárna)
- 14 – Technický objekt
- 15 – Výčep




ÚZEMNÍ STUDIE ÚS1/3 SMETANOVO NÁMĚSTÍ A OKOLÍ ADAMOV

2019

GRAFICKÁ ČÁST

Objednatel: **Město Adamov** Pořizovatel: **Městský úřad Blansko**

Zhotovitel: **Institút regionálních informací, s.r.o. **
 Osoba oprávněná podle zvláštního právního předpisu k projektové činnosti ve výstavbě: **Ing. arch. Michal Hadlač**
Ing. Ondřej Remeš
Ing. Radek Kvasnica
Ing. Nikola Bláhová
Mgr. Jakub Kura

Autorizační razítko

VÝKRES PROSTOROVÉHO USPOŘÁDÁNÍ

Měřítko
1 : 1 000

B3