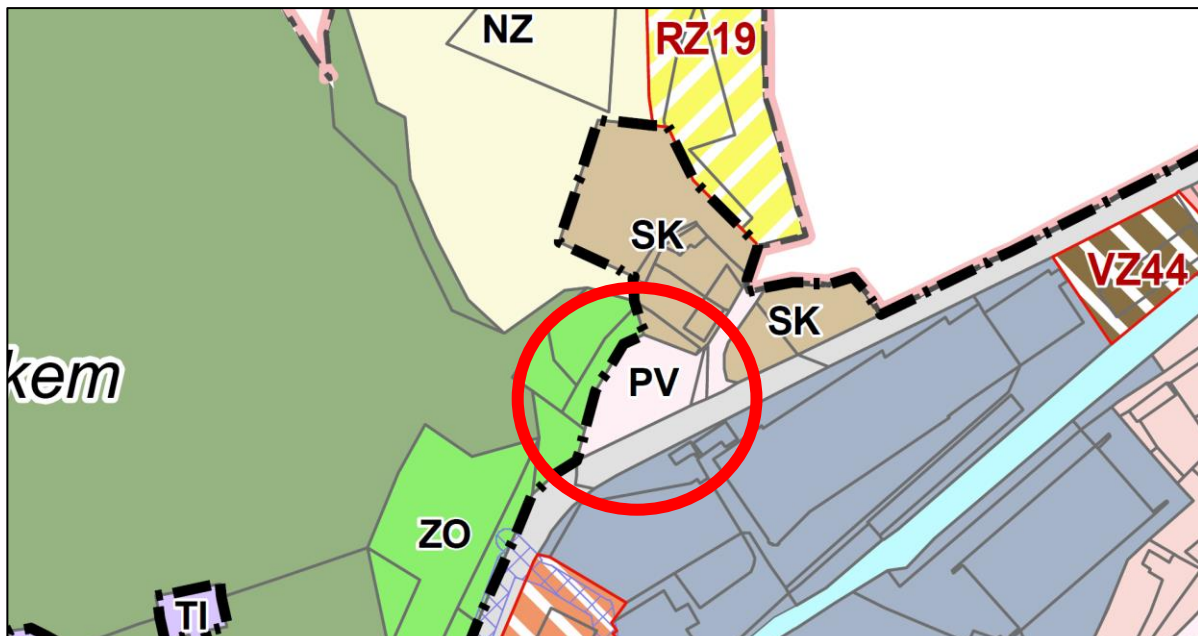


Příloha č.2

Zpráva o uplatňování Územního plánu Adamov - výřezy řešeného území změn Ad2 až Ad8 z hlavního výkresu. Změny Ad9 až Ad11 jsou popsány pouze v textové části Zprávy.

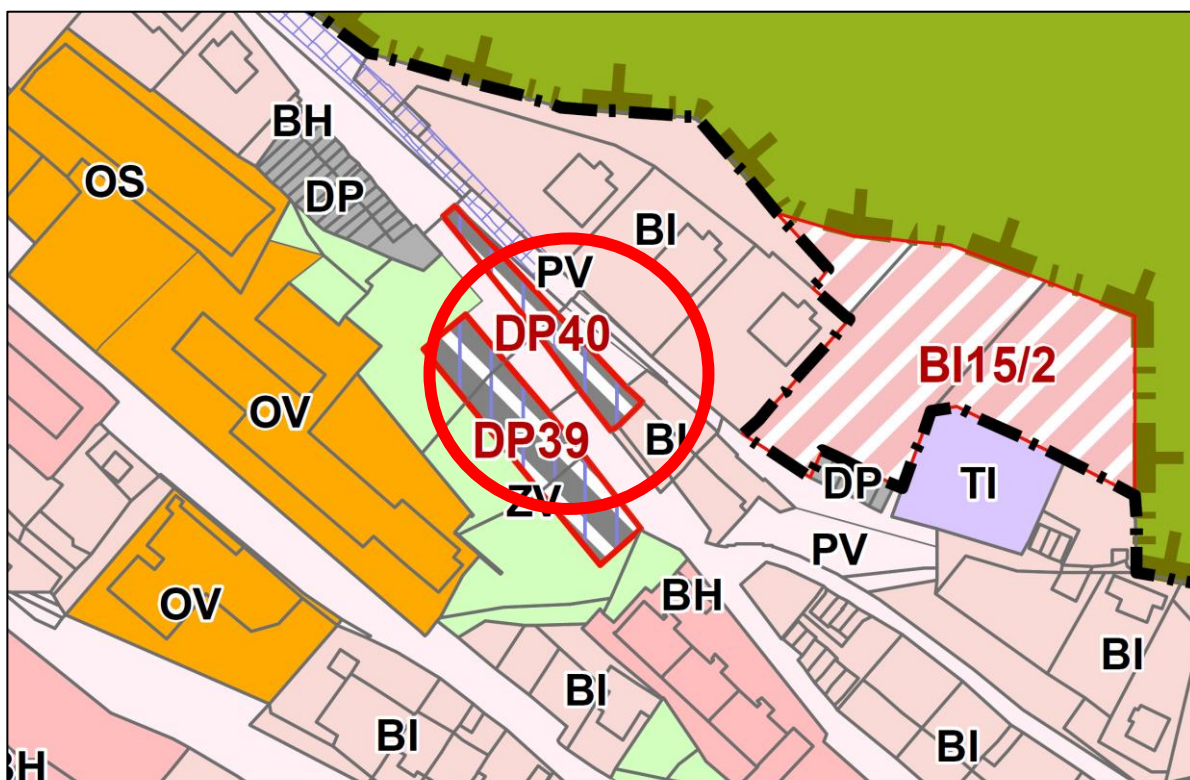
Ad2: Výroba

Změna podmínek využití stávající plochy veřejného prostranství PV na plochu výroby a skladování – lehký průmysl VL na pozemku p.č. 111/1 v k.ú. Adamov.



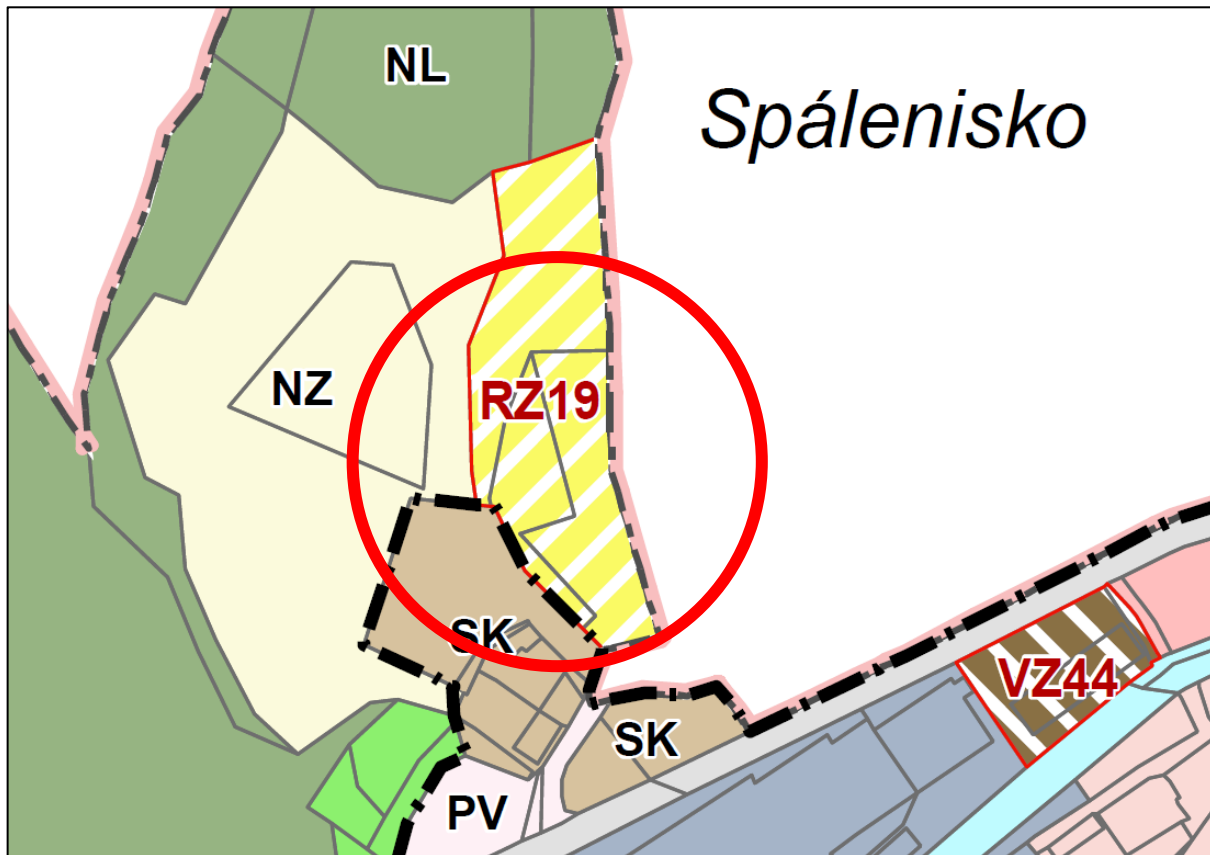
Ad3: Rodinný dům - ulice Sadová

Změna podmínek využití stávající plochy veřejného prostranství PV a plochy přestavby DP40 – plochy dopravy v klidu na plochy bydlení individuální BI na části pozemku p.č. 261/1 v k.ú. Adamov.



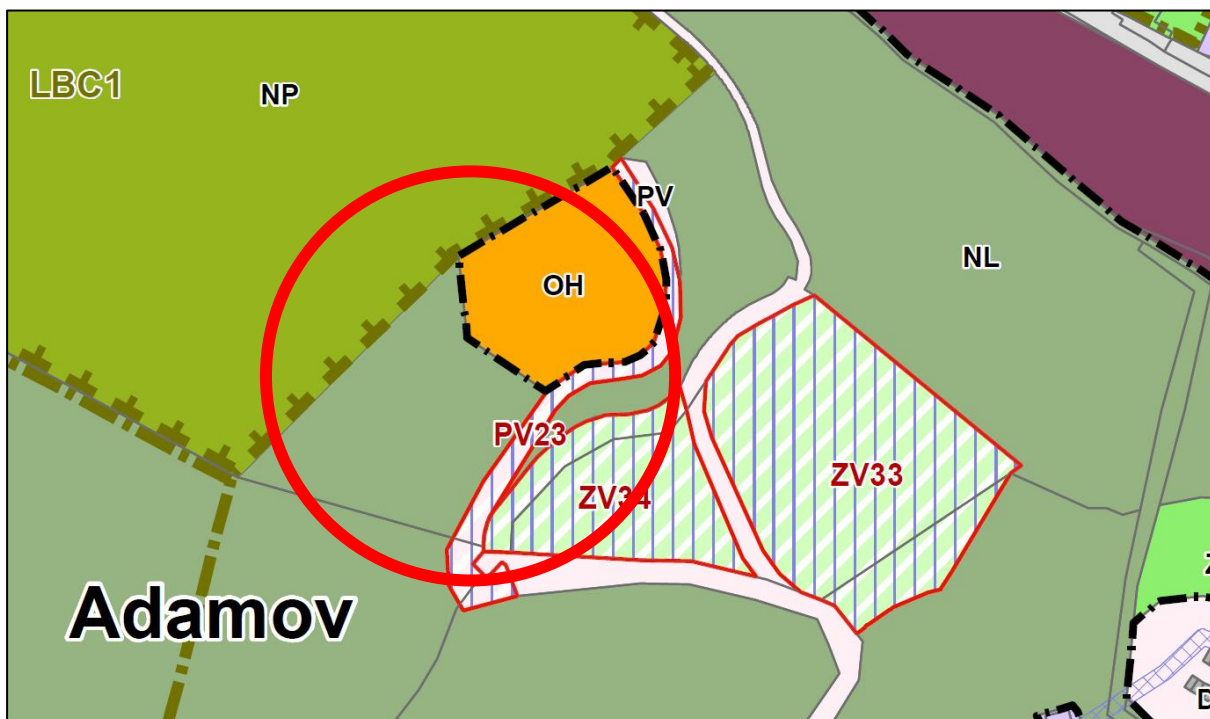
Ad4: Chov včel, sad

Změna podmínek využití zastavitelné plochy RZ19 na současné využití plochy jako plochy zemědělské NZ. Bude prověřena možnost oplocení.



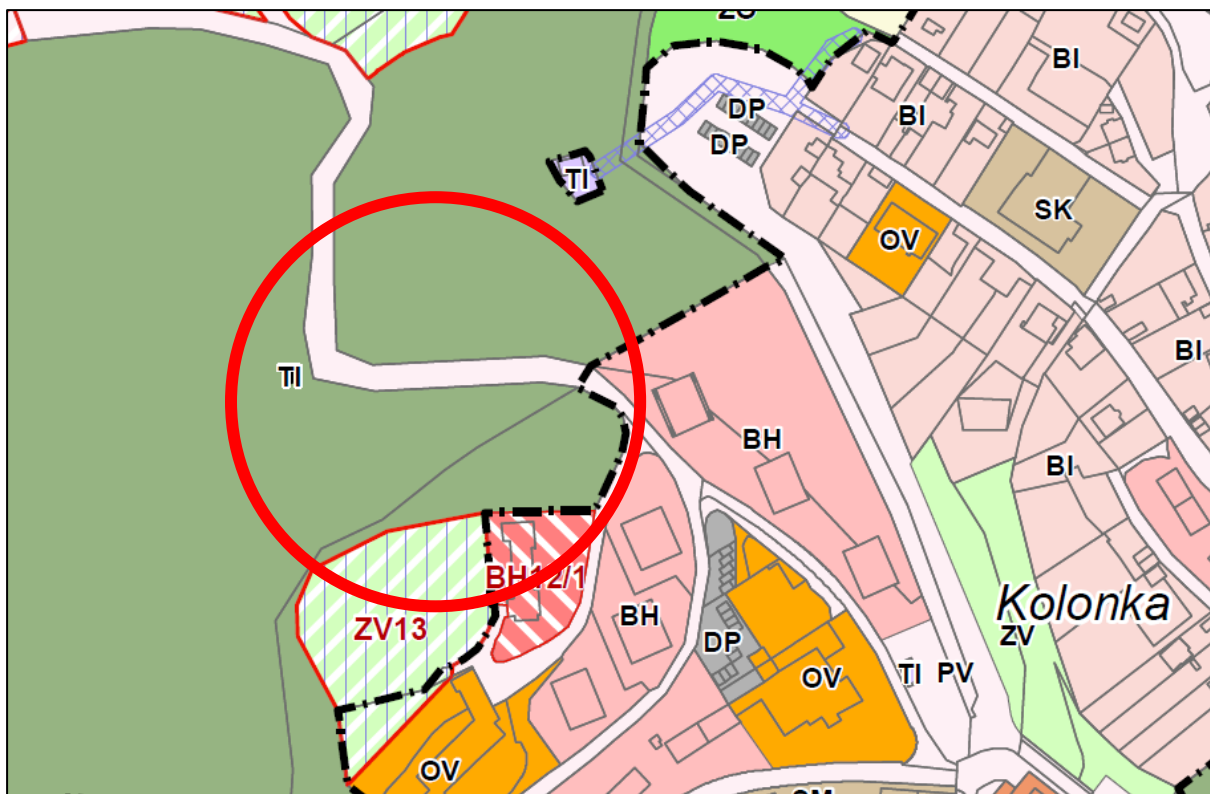
Ad5: Rozšíření hřbitova

Změna podmínek využití části stabilizované plochy lesní NL na plochy občanského vybavení – hřbitovy OH na části pozemku p.č. 458/108 v k.ú. Adamov v návaznosti na současný hřbitov.



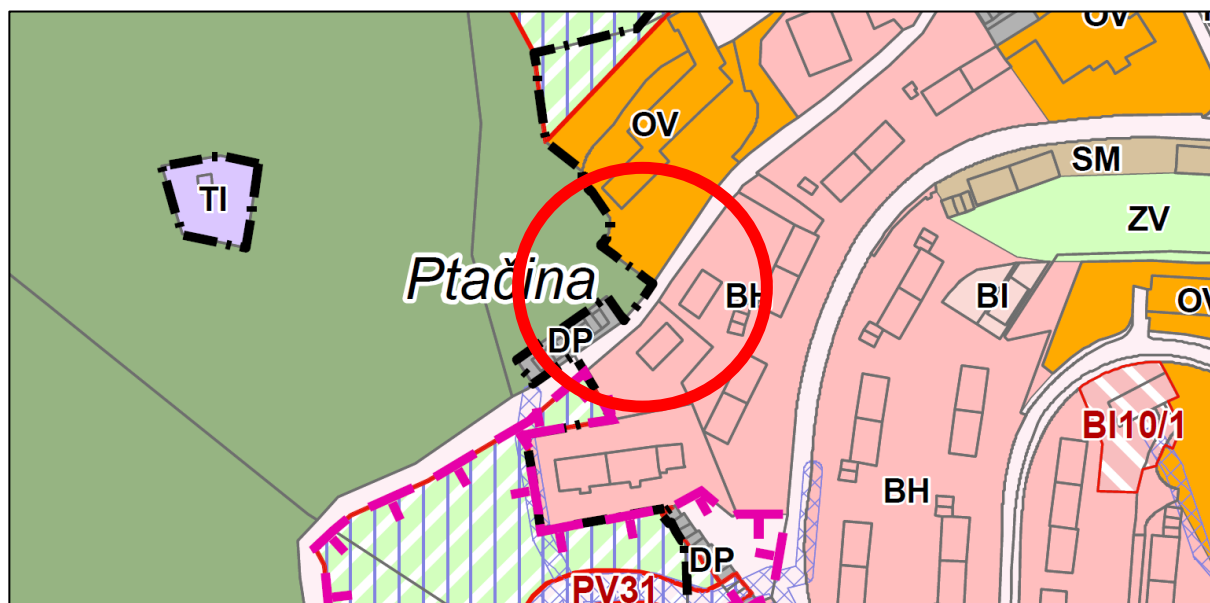
Ad6: Rodinné domy Ptačina

Změna podmínek využití části stabilizované plochy lesní NL na plochy bydlení individuální BI na části pozemků p.č. 512/1, 512/2 v k.ú. Adamov.



Ad7: Garáže Ptačina

Změna podmínek využití části stabilizované plochy lesní NL a stabilizované plochy občanského vybavení OV – veřejná infrastruktura na plochy dopravy v klidu DP na části pozemků p.č. 512/2 a 546 v k.ú. Adamov.



Ad8: Plochy bydlení u lesa

Změna podmínek využití stabilizovaných ploch zemědělských NZ a stabilizované plochy rekreace RI na plochy bydlení BI na pozemcích p.č. st. 213, a p.č. 388 a 390 v k.ú. Adamov.

