





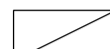

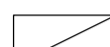
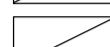
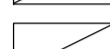
ZÁKLADNÍ ČLENĚNÍ ÚZEMÍ

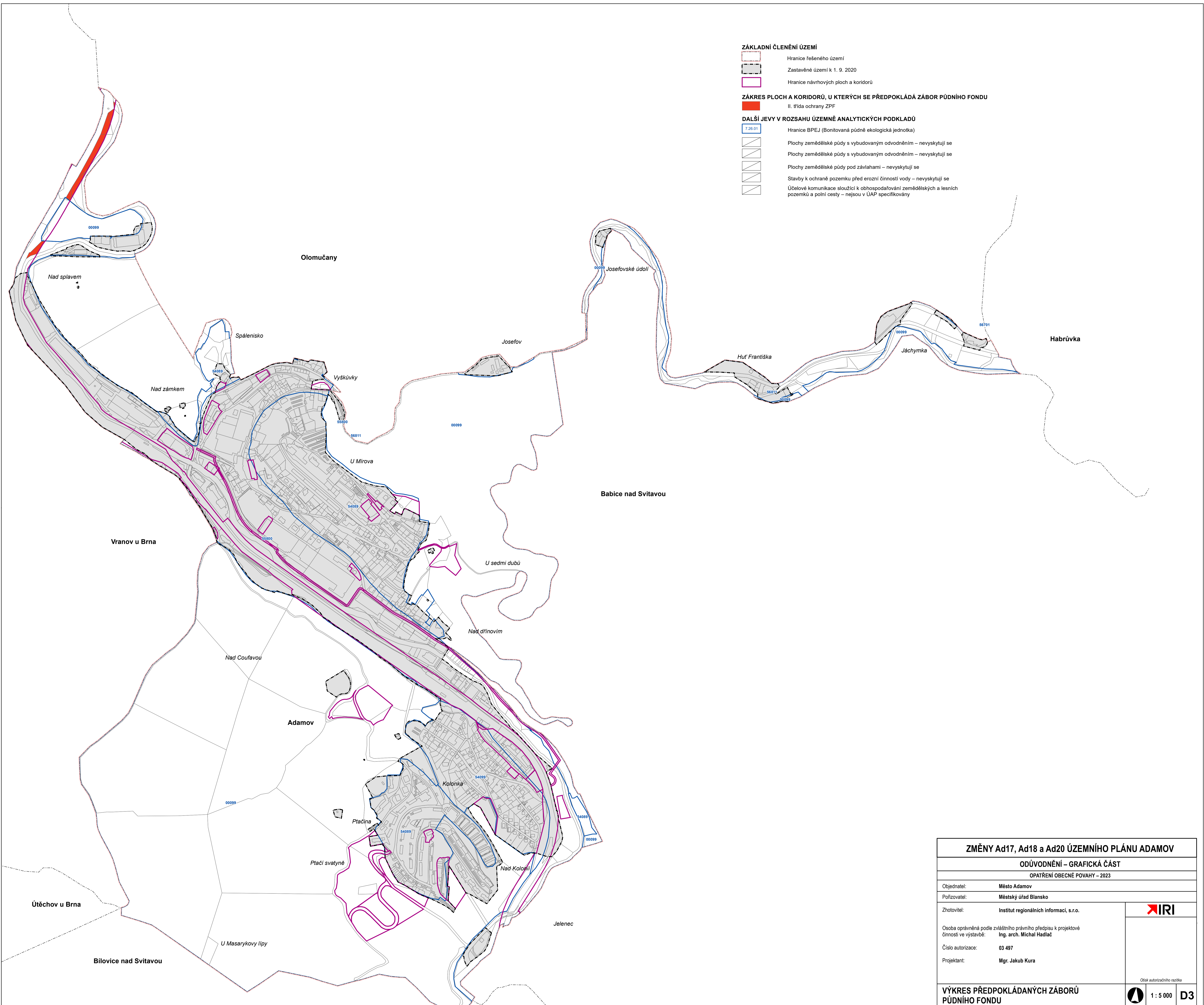
-  Hranice řešeného území
-  Zastavěné území k 1. 9. 2020
-  Hranice návrhových ploch a koridorů


ZÁKRES PLOCH A KORIDORŮ, U KTERÝCH SE PŘEDPOKLÁDÁ ZÁBOR PŮDNIHO FONDU

-  II. třída ochrany ZPF

DALŠÍ JEVI V ROZSAHU ÚZEMNĚ ANALYTICKÝCH PODKLADŮ

-  Hranice BPEJ (Bonitovaná půdně ekologická jednotka)
-  Plochy zemědělské půdy s vybudovaným odvodněním – nevyskytují se
-  Plochy zemědělské půdy s vybudovaným odvodněním – nevyskytují se
-  Plochy zemědělské půdy pod závlahami – nevyskytují se
-  Stavby k ochraně pozemku před erozní činností vody – nevyskytují se
-  Účelové komunikace sloužící k obhospodařování zemědělských a lesních pozemků a polní cesty – nejsou v ÚAP specifikovány



ZMĚNY Ad17, Ad18 a Ad20 ÚZEMNÍHO PLÁNU ADAMOV	
ODŮVODNĚNÍ – GRAFICKÁ ČÁST	
OPATŘENÍ OBECNÉ POVAHY – 2023	
Objednatel:	Město Adamov
Pořizovatel:	Městský úřad Blansko
Zhotovitel:	Institut regionálních informací, s.r.o.
Osoba oprávněná podle zvláštního právního předpisu k projektové činnosti ve výstavbě:	Ing. arch. Michal Hadlač
Číslo autorizace:	03 497
Projektant:	Mgr. Jakub Kura
<small>Otisk autorizačního razítka</small>	
VÝKRES PŘEDPOKLÁDANÝCH ZÁBORŮ PŮDNIHO FONDU	
	1 : 5 000 D3