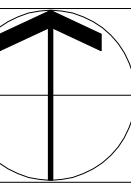



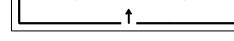








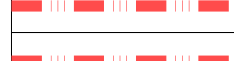

BLANSKO

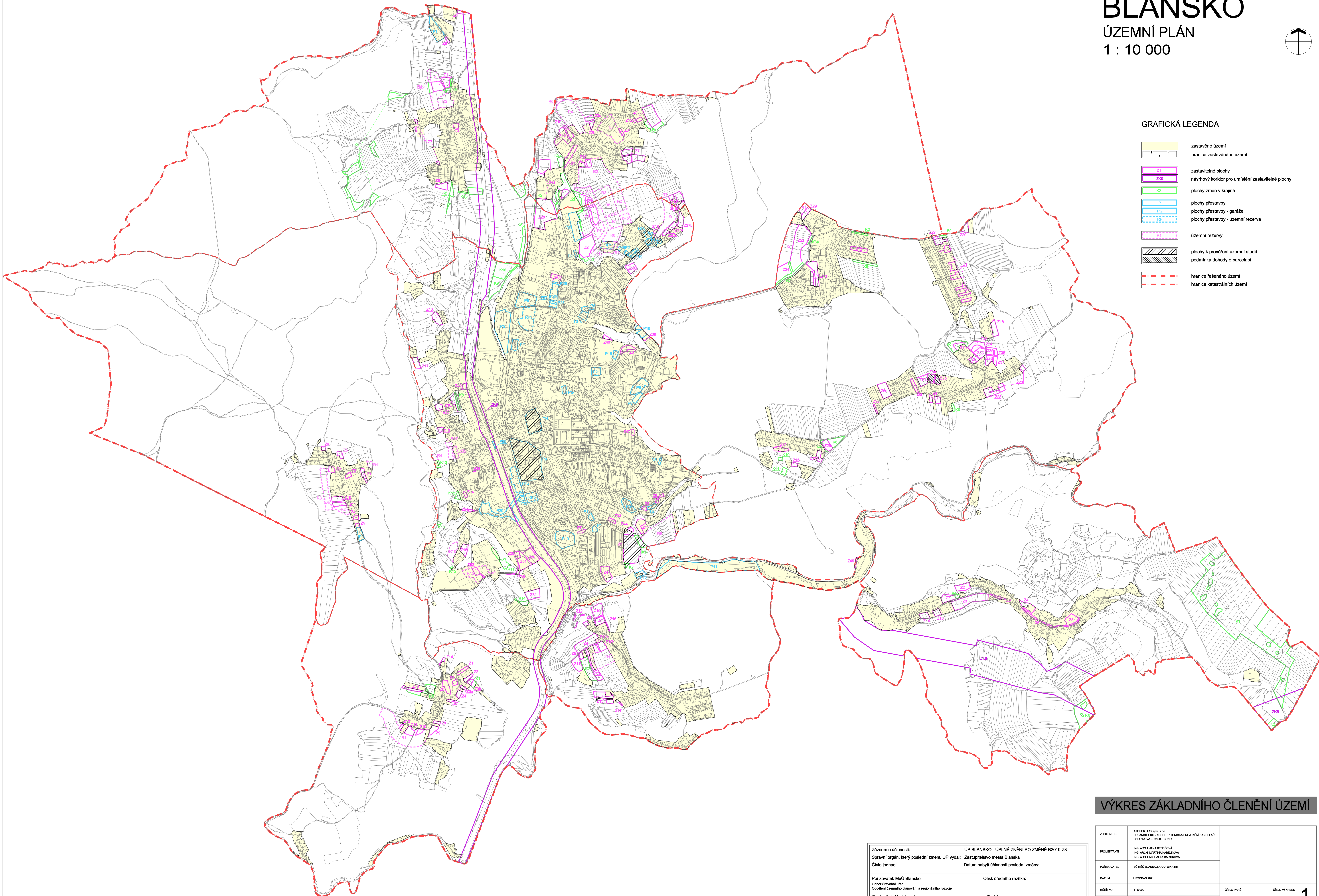
ÚZEMNÍ PLÁN

1 : 10 000



GRAFICKÁ LEGENDA

-  zastavěné území
-  hranice zastavěného území
-  zastavitelné plochy
-  návrhový koridor pro umístění zastavitelné plochy
-  plochy změn v krajině
-  plochy přestavby
-  plochy přestavby - garáže
-  plochy přestavby - územní rezerva
-  územní rezervy
-  plochy k prověření územní studií
podmínka dohody o parcelaci
-  hranice řešeného území
-  hranice katastrálních území



VÝKRES ZÁKLADNÍHO ČLENĚNÍ ÚZEMÍ

Záznam o účinnosti: ÚP BLANSKO - ÚPLNÉ ZNĚNÍ PO ZMĚNĚ B2019-Z3
Správní orgán, který poslední změnu ÚP vydal: Zastupitelstvo města Blanska
Číslo jednací: Datum nabytí účinnosti poslední změny:
Pořizovatel: MÚ Blansko
Odbor Stavební úřad
Odsěření územního plánování a regionálního rozvoje
Oprávněná úřední osoba: Ing. arch. Jiří Kouřil, vedoucí oddělení
Ověřitel: Ověřitel úředního razítka:
Podpis:

ZHOTOVITEL	ATELIER URBI spol. s r.o. URBANISTICKO-ARCHITECTONICKÁ PROJEKČNÍ KANCELÁŘ CHOPANOVA 9, 602 00 BRNO		
PROJEKTANTI	ING. ARCH. JANA BENEŠOVÁ ING. ARCH. MARTINA KABELKOVÁ ING. ARCH. MICHAELA BARTKOVÁ		
POŘIZOVATEL	60 MĚU BLANSKO, ODD. ÚP A PR		
DATUM	LISTOPAD 2021		
MĚŘÍTKO	1 : 5 000	ČÍSLO PAVĚ	ČÍSLO VÝKRESU
ARCE	ÚP BLANSKO - ÚPLNÉ ZNĚNÍ PO ZMĚNĚ B2019-Z3		1