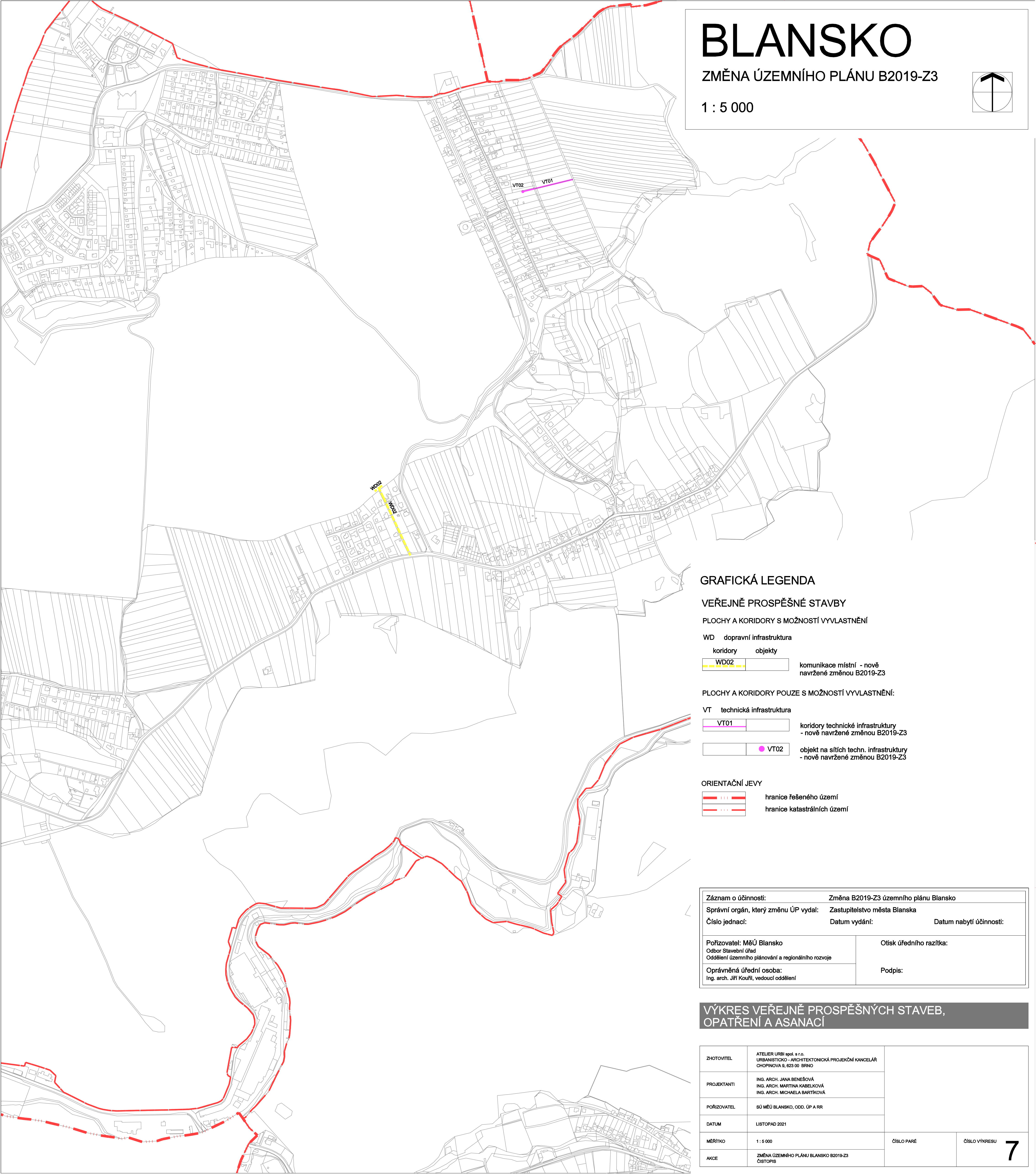
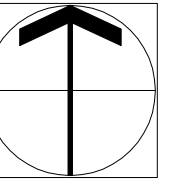


BLANSKO

ZMĚNA ÚZEMNÍHO PLÁNU B2019-Z3

1 : 5 000




GRAFICKÁ LEGENDA

VEŘEJNĚ PROSPĚŠNÉ STAVBY

PLOCHY A KORIDORY S MOŽNOSTÍ VYVLASTNĚNÍ

WD dopravní infrastruktura


koridory objekty



komunikace místní - nově
navržené změnou B2019-Z3

PLOCHY A KORIDORY POUZE S MOŽNOSTÍ VYVLASTNĚNÍ:

VT technická infrastruktura



koridory technické infrastruktury
- nově navržené změnou B2019-Z3



objekt na sítích techn. infrastruktury
- nově navržené změnou B2019-Z3

ORIENTAČNÍ JEVY



hranice řešeného území



hranice katastrálních území

Záznam o účinnosti: Změna B2019-Z3 územního plánu Blansko

Správní orgán, který změnu ÚP vydal: Zastupitelstvo města Blanska

Číslo jednací:

Datum vydání:

Datum nabytí účinnosti:

Pořizovatel: MěÚ Blansko
Odbor Stavební úřad
Oddělení územního plánování a regionálního rozvoje

Otisk úředního razítka:

Oprávněná úřední osoba:
Ing. arch. Jiří Kouřil, vedoucí oddělení

Podpis:

VÝKRES VEŘEJNĚ PROSPĚŠNÝCH STAVEB, OPATŘENÍ A ASANACÍ

ZHOTOVITEL	ATELIER URBI spol. s r.o. URBANISTICKO - ARCHITECTONICKÁ PROJEKČNÍ KANCELÁŘ CHOPINOVA 9, 623 00 BRNO		
PROJEKTANTI	ING. ARCH. JANA BENEŠOVÁ ING. ARCH. MARTINA KABELKOVÁ ING. ARCH. MICHAELA BARTÍKOVÁ		
POŘIZOVATEL	SÚ MĚÚ BLANSKO, ODD. ÚP A RR		
DATUM	LISTOPAD 2021		
MĚŘÍTKO	1 : 5 000	ČÍSLO PARÉ	ČÍSLO VÝKRESU
AKCE	ZMĚNA ÚZEMNÍHO PLÁNU BLANSKO B2019-Z3 ČISTOPIS		7