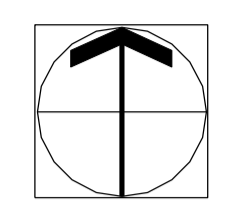




BLANSKO


ÚZEMNÍ PLÁN

M 1 : 50 000




INTEGROVANÝ OPERAČNÍ PROGRAM


EVROPSKÁ UNIE
 EVROPSKÝ FOND PRO REGIONÁLNÍ ROZVOJ
 ŠANCE PRO VÁS ROZVOJ


MINISTERSTVO
 ÚZEMNÍHO ROZVOJE

GRAFICKÁ LEGENDA

| | | | | | |
|--|-----------------|--|------------|--|----------------|
| | stavované území | | nové území | | územní rezervy |
| | stavované území | | nové území | | územní rezervy |

LIMITY VYUŽITÍ ÚZEMÍ

CHKO Moravský kras
 maloplošná zvlášť chráněná území
 Natura 2000 - evropsky významná lokalita
 krajinná památková zóna - záměr dle ÚAP

ochranné pásmo vodotěsnosti a přilehlého prostoru veřejného mezinárodního letiště Brno Tuřany - ÚAP Brno
 ochranné pásmo letecké stavby zařízení bezpečnosti letadla provozu
 ochranné pásmo objektu složitého pro obranu státu (nádr MO)
 zájmové území ministerstva obrany ČR, týkající se vojenského újezdu Březina
 zájmové území ČM
 ochranné pásmo vodního stroje
 protipovodňová oblast (PO3 - dle ZÚR)

OBSLUHA ÚZEMÍ

rozvoje osa OSS (zpracování dle ZÚR)
 centrum rozvoje oblasti OB3 - dle PUR
 koridor konvenční železnice - dle PUR
 koridor rychlostní silnice R43 (dle ZÚR JmK)
 silnice I. třídy
 silnice II. třídy
 převedení silnice II třídy na silnici III třídy
 převedení silnice II třídy na místní komunikaci
 historická - dle ÚAP
 letiště
 heliport
 letecká stavba

TECHNICKÁ VYBAVENOST

březivský vodovod
 vodovod - výřez do vodového
 vodovod
 čistírna odpadních vod
 čerpací stanice
 koridor plynovodu VVTL - dle ZÚR
 trasa VTL plynovodu
 regulační stanice plynovodu
 trasa VVN (návrh - koridor - dle ZÚR, v telesele území zpeřesnění)
 rovodna
 radioreléové trasy
 zájmové území MO - koridor RST amér

ÚSES

nadregionální bikoridor
 nadregionální biocentrum
 regionální bikoridor
 regionální biocentrum

významné zastavěné plochy (Pisácná na jihu, Luhy na severu)
 hranice řešeného území
 hranice Jihomoravského kraje

VÝKRES ŠIRŠÍCH VZTAHŮ

| | | | | |
|--|--|---|--|---|
| URBANISTICKÉ ŘEŠENÍ ING. ARCH. JANA BENEŠOVÁ ING. ARCH. JIŘÍ AUGUSTÍN | ZÁS. EL. ENERGIÍ, SPOJE ING. JAROSLAV OPAT | VODŇÍ HOSPODÁŘSTVÍ A ZÁSOBOVÁNÍ PLYNEM ING. VÍTĚZSLAV VANĚK | OBČANSKÉ VYBAVENÍ ING. ARCH. MGR. ANEŽKA SEDLÁKOVÁ PH.D. | ZPRACOVATEL ATELIER URBI spol. s r.o. URBANISTICKO - ARCHITECTONICKÁ PROJEKČNÍ KANCELÁŘ CHOPINOVA 8, 623 00 BRNO TEL./FAX: 547 221 410 |
| DOPRAVNÍ ŘEŠENÍ ING. ROSTISLAV KOŠTAL | PŘÍRODNÍ PODMÍNKY, ŽP LÓW a SPOL., s.r.o. Brno Ing. Eliška Zimová Ing. Hana Zemanová | ZABOR ŽPF ING. HANA ZEMANOVÁ | DIGITÁLNÍ ZPRACOVÁNÍ ING. ARCH. SEDLÁKOVÁ | PORČOVATEL MEŮ BLANSKO, OÚR |
| AKCE | ÚZEMNÍ PLÁN BLANSKO | ČÍSLO PÁRE | DATUM prosinec 2011 | MĚŘÍTKO 1 : 50 000 |
| | | | ČÍSLO VÝKRESU | 10 |