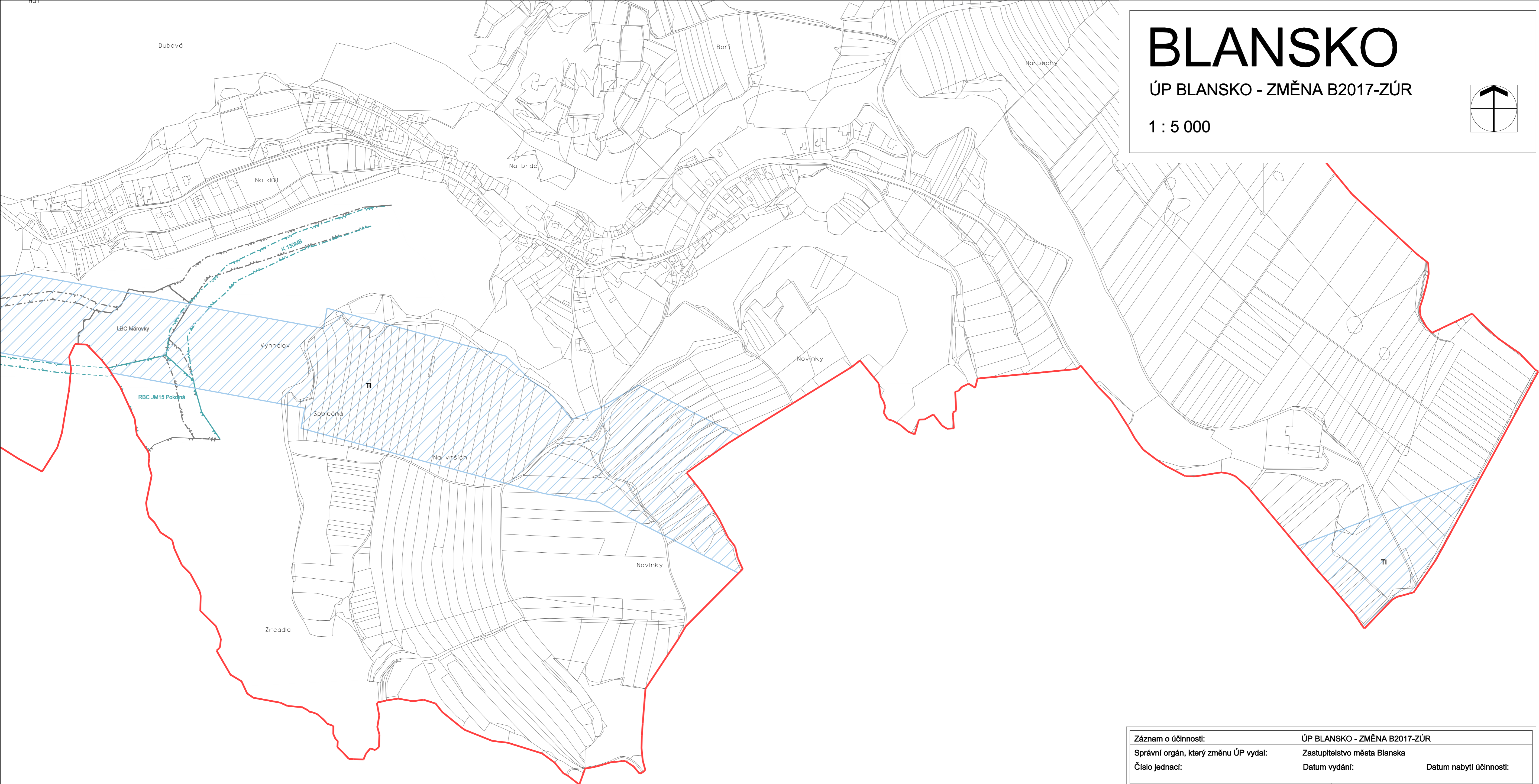
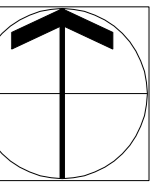


BLANSKO

ÚP BLANSKO - ZMĚNA B2017-ZÚR

1 : 5 000



| | | |
|---|------------------------------|-------------------------|
| Záznam o účinnosti: | ÚP BLANSKO - ZMĚNA B2017-ZÚR | |
| Správní orgán, který změnu ÚP vydal: | Zastupitelstvo města Blanska | |
| Číslo jednací: | Datum vydání: | Datum nabytí účinnosti: |
| Pořizovatel: MěÚ Blansko Odbor Stavební úřad Oddělení územního plánování a regionálního rozvoje | Otisk úředního razítka: | |
| Oprávněná úřední osoba: Ing. arch. Jiří Kouřil, vedoucí oddělení | Podpis: | |



POŘÍZENÍ ZMĚNY BYLO SPOLUFINANCOVÁNO JIHMORAVSKÝM KRAJEM

GRAFICKÁ LEGENDA

| | | |
|----------------------|-------------|----------------|
| plochy stabilizované | plochy změn | územní rezervy |
| | | |
| | | |
| | | |
| | | |

Plochy s rozdílným způsobem využití

bydlení individuální - zástavba venkovského typu

dopravní infrastruktura drážní

plochy zemědělské - orná půda

TECHNICKÁ INFRASTRUKTURA
koridor pro umístění elektrického vedení VVN

ÚZEMNÍ SYSTÉM EKOLOG. STABILITY



hranice rušená změnou - NRBC, RBC, LBC

hranice rušená změnou - NRBC, LBK

hranice nově vymezená změnou - nadregionální biokoridor

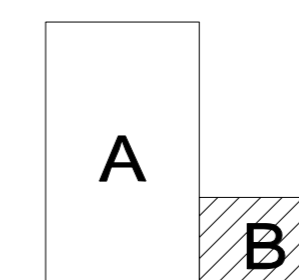
hranice nově vymezená změnou - nadregionální biocentrum

hranice nově vymezená změnou - regionální biocentrum

hranice nově vymezená změnou - lokální biokoridor

hranice katastrálních území

ČÁST B



HLAVNÍ VÝKRES

| | | | | |
|-------------|--|------------|---------------|---|
| ZHOTOVITEL | ATELIER URBI spol. s r.o. URBANISTICKO - ARCHITEKTONICKÁ PROJEKČNÍ KANCELÁŘ CHOPINOVA 9, 623 00 BRNO | | | |
| PROJEKTANTI | ING. ARCH. JANA BENEŠOVÁ ING. ARCH. MARTINA KABELKOVÁ | | | |
| POŘIZOVATEL | SÚ MĚÚ BLANSKO, ODD. ÚP A RR | | | |
| DATUM | ZÁŘÍ 2018 | | | |
| MĚŘÍTKO | 1 : 5 000 | ČÍSLO PARÉ | ČÍSLO VÝKRESU | 2 |
| AKCE | ÚP BLANSKO - ZMĚNA B2017-ZÚR | | | |