










GRAFICKÁ LEGENDA

stav návrh

LOKALITY DOTČENÉ ZMĚNOU B2017-ZÚR:
 koridor pro vedení technické infrastruktury bez přímého dopadu na zabor ZPF či PUPFL

OSTATNÍ JEVY

-  hranice katastrálních území
-  hranice zastavěného území
-  hranice bonitovaných půdně ekol. jednotek (BPEJ)
-  kód / třída ochrany BPEJ
-  odvodňované pozemky
-  orná půda
-  trvalé travní porosty
-  zahrada
-  ovocný sad



POŘÍZENÍ ZMĚNY BYLO SPOLUFINANCOVÁNO JIHMORAVSKÝM KRAJEM

PŘEDPOKLÁDANÝ ZÁBOR ZPF A PUPFL

ZHOTOVITEL	ATELIER URBI spol. s r.o. URBANISTICKO - ARCHITEKTONICKÁ PROJEKČNÍ KANCELÁŘ CHOPINOVA 9, 623 00 BRNO	ČÍSLO PARÉ	ČÍSLO VÝKRESU
PROJEKTANTI	ING. ARCH. JANA BENEŠOVÁ ING. ARCH. MARTINA KABELKOVÁ		
POŘIZOVATEL	SÚ MĚÚ BLANSKO, ODD. ÚP A RR	9	
DATUM	ZÁŘÍ 2018		
MĚŘÍTKO	1 : 5 000		
AKCE	ÚP BLANSKO - ZMĚNA B2017-ZÚR		

