

ÚP OBCE BUKOVINA



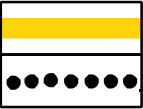
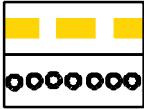


ZMĚNA Z5

PROVĚŘENÍ NÁVRHOVÉ PLOCHY BYDLENÍ D1 5, ZAHRNUJÍCÍ
POZEMKY parc.č. 294/3, 294/4, 288/1, 294/1, 1057/1 k.ú. BUKOVINA,
Z HLEDISKA EFEKTIVITY VYUŽITELNOSTI

4. ZÁSOBOVÁNÍ VODOU

LEGENDA:

STÁVAJÍCÍ NÁVRH

	<u>Vodovodní síť</u>
	veřejný vodovod
	<u>Plochy a objekty pro bydlení</u>
	RD rodinné domky
	<u>Dopravní obsluha území</u>
	místní komunikace
	pěší spojky
	<u>Ochranná pásma a hranice v území</u>
	zastavěné území / zastavitelné území

M 1 : 2000



BŘEZEN 2011

