

ÚP OBCE BUKOVINA



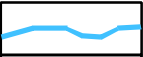






ZMĚNA Z2

ZMĚNA NAVRŽENÉ KOŘENOVÉ ČOV NA KLASICKOU ČOV,
NÁVRH TRASY OBSLUŽNÉ KOMUNIKACE K ČOV

4. ZÁSOBOVÁNÍ VODOU

LEGENDA:

STÁVAJÍCÍ NÁVRH

		<u>Vodovodní síť</u> veřejný vodovod
		<u>Technická zařízení</u> čistírna odpadních vod
		potok v přírodním korytu
		potok zatrubněný
		<u>Dopravní obsluha území</u> místní komunikace
		<u>Ochranná pásma a hranice v území</u> zastavěné území / zastavitelné území
		PHO ČOV

