

ÚP OBCE BUKOVINA


ZMĚNA Z5

PROVĚŘENÍ NÁVRHOVÉ PLOCHY BYDLENÍ D1 5, ZAHRNUJÍCÍ
POZEMKY parc.č. 294/3, 294/4, 288/1, 294/1, 1057/1 k.ú. BUKOVINA,
Z HLEDISKA EFEKTIVITY VYUŽITELNOSTI

10. Regulativy zastav. území

LEGENDA:

STÁVAJÍCÍ NÁVRH



Plochy a objekty pro bydlení

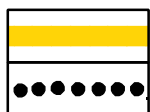
RD rodinné domky

Plochy produkční zeleně



SZ sad, zahrada

Dopravní obsluha území



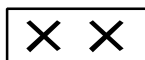
místní komunikace

pěší spojky

Ochranná pásma a hranice v území



zastavěné území / zastavitelné území



zrušení rezervy R1



obytná zóna, rodinné domy



