

# ÚP OBCE BUKOVINA












## ZMĚNA Z5

PROVĚŘENÍ NÁVRHOVÉ PLOCHY BYDLENÍ D1 5, ZAHRNÚJÍCÍ  
POZEMKY parc.č. 294/3, 294/4, 288/1, 294/1, 1057/1 k.ú. BUKOVINA,  
Z HLEDISKA EFEKTIVITY VYUŽITELNOSTI

### 11. Veřejně prospěšné stavby

#### LEGENDA:

STÁVAJÍCÍ    NÁVRH

	veřejný vodovod
	plynovod STL
	oddílná splašková kanalizace
	oddílná dešťová kanalizace
	<u>Plochy a objekty pro bydlení</u>
	RD    rodinné domky
	<u>Plochy produkční zeleně</u>
	SZ    sad, zahrada
	<u>Dopravní obsluha území</u>
	místní komunikace
	pěší spojky
	<u>Ochranná pásma a hranice v území</u>
	zastavěné území / zastavitelné území
	<u>Veřejně prospěšné stavby</u>
VPS6	nové místní komunikace včetně inženýrských sítí
VPS10	inženýrské sítě vedené mimo nové místní komunikace



