












ZÁZNAM O ÚČINNOSTI	
Správní orgán, který poslední změnu ÚP vydal	Zastupitelstvo městyse Černá Hora
Pořadové číslo poslední změny	ČH11
Datum nabytí účinnosti poslední změny	
Pořizovatel: Městský úřad Blansko Odbor stavební úřad Oddělení územního plánování a regionálního rozvoje	Otisk úředního razítka:
Oprávněná úřední osoba pořizovatele: Ing.arch. Jiří Kouřil, vedoucí oddělení	Podpis:

## HRANICE, IDENTIFIKACE PLOCH

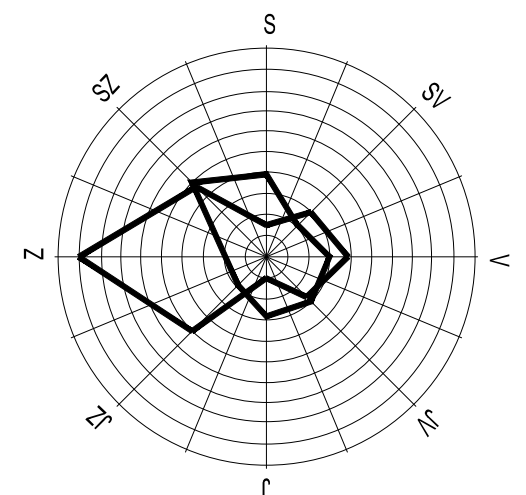
-  hranice katastrálního území
-  hranice zastavěného území k 10.1.2018
-  hranice zastavitelných ploch
-  hranice k.ú. sousedních obcí
-  zastavěné plochy
-  zastavitelné plochy
-  plochy přestavby
-  koridory pro technickou infrastrukturu
-  územní rezerva
-  koridor pro cyklostezku
-  plochy určené k prověření územní studií

## POPIS ZASTAVITELNÝCH PLOCH

- funkční regulace
- označení návrhové lokality
- číslo návrhové plochy

## POPIS PLOCH PŘESTAVBY

- číslo plochy přestavby
- označení lokality přestavby
- funkční regulace



ÚPLNÉ ZNĚNÍ ÚZEMNÍHO PLÁNU PO VYDÁNÍ ZMĚN ČH1, ČH3, ČH4, ČH5, ČH7, ČH8, ČH9, ČH10 A ČH11

PROJEKTANT	ING.ARCH.MICHAL KOTÁSEK	DATUM	04/2018	<b>územní plán ČERNÁ HORA</b>	<b>I/1</b>
VYPRACOVAL	ING.ARCH.PAVLA KOTÁSKOVÁ	FORMÁT	5A2		
ZODPOVĚDNÝ PROJEKTANT	ING.ARCH.MICHAL KOTÁSEK	STUPEŇ			
POŘIZOVATEL	MĚSTSKÝ ÚŘAD BLANSKO	MĚŘÍTKO	1: 5000	výkres základního členění	
ZAKÁZKOVÉ ČÍSLO	U22010				

