

URBANISTICKÁ KONCEPCE
KONCEPCE USPOŘÁDÁNÍ KRAJINY

PLOCHY DOPRAVY-D

PLOCHY BYDLENÍ B

PLOCHY REKREACE R

- Rr rodinná rekreace
- Rk rekreace spojená s kynologií

PLOCHY OBČANSKÉHO VYBAVENÍ O

- Ov veřejná vybavenost
- Oh veřejné pohřebiště

PLOCHY OBČANSKÉHO VYBAVENÍ- SPORT S

PLOCHY VEŘEJNÝCH PROSTRANSTVÍ U

PLOCHY SÍDELNÍ ZELEŇ ZS

- ZSv veřejná zeleň
- ZSz zahrady

PLOCHY SMÍŠENÉ OBYTNÉ BO

PLOCHY SMÍŠENÉ VÝROBNÍ BV

PLOCHY TECHNICKÉ INFRASTRUKTURY T

PLOCHY VÝROBY A SKLADOVÁNÍ V

- Vp plochy průmyslové výroby
- Vs plochy výrobních služeb

PLOCHY VODNÍ A VODOHOSPODÁŘSKÉ HV

PLOCHY PLOCHY ZEMĚDĚLSKÉ P

PLOCHY LESNÍ L

PLOCHY PŘÍRODNÍ E

PLOCHY SMÍŠENÉ NEZASTAVĚNÉHO
ÚZEMÍ Z

- Zk zeleň krajinná
- Zt trvalé travní porosty

KONCEPCE TECHNICKÉ INFRASTRUKTURY

- Ts koridor pro technickou infrastrukturu



plochy plochy změn územní rezerva



PLOCHY DOPRAVNÍ INFRASTRUKTURY D

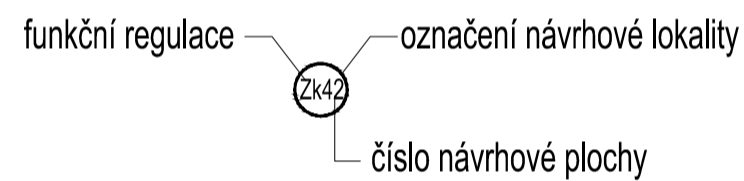
- Ds silnice I. třídy, dálnice
- silnice II. a III. třídy
- průjezdni úseky silnic II. a III. třídy
- Dp místní komunikace
- Du účelové komunikace
- stezky pro cyklisty/ koridor pro cyklostezku
- hlavní polní cesty
- hippostezka
- autobusová zastávka
- dochůzkové vzdálenosti
- izofona denní 55dB
- izofona noční 45dB
- ochranné pásmo silnice
- rozhledový trojúhelník

HRANICE, IDENTIFIKACE PLOCH

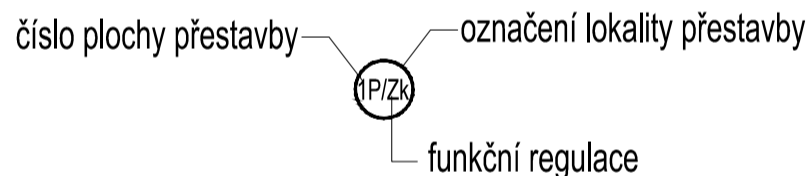
stav návrh

		zastavěné plochy
		zastavitelné plochy
		hranice katastrálního území
		hranice zastavěného území k 10.1.2018
		hranice zastavitelných ploch
		hranice k.ú. sousedních obcí

POPIS ZASTAVITELNÝCH PLOCH



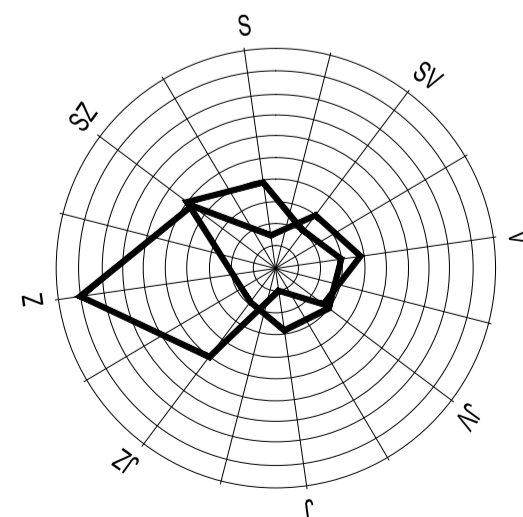
POPIS PLOCH PŘESTAVBY



ZÁZNAM O ÚČINNOSTI

Správní orgán, který poslední změnu ÚP vydal	Zastupitelstvo městyse Černá Hora
Pořadové číslo poslední změny	ČH11
Datum nabytí účinnosti poslední změny	
Požizovatel: Městský úřad Blansko Odbor stavební úřad Oddělení územního plánování a regionálního rozvoje	Otisk úředního razítka:
Oprávněná úřední osoba pořizovatele: Ing.arch. Jiří Kouřil, vedoucí oddělení	Podpis:

ZPRACOVÁNÍ ÚZEMNÍHO PLÁNU BYLO PODPOŘENO
Z ROZPOČTU JIHMORAVSKÉHO KRAJE



ÚPLNÉ ZNĚNÍ ÚZEMNÍHO PLÁNU PO VYDÁNÍ ZMĚN ČH1, ČH3, ČH4, ČH5, ČH7, ČH8, ČH9, ČH10 A ČH11

PROJEKTANT	ING.ARCH.MICHAL KOTÁSEK	DATUM	04/2018	územní plán ČERNÁ HORA
VYPRACOVAL	ING.ARCH.PAVLA KOTÁSKOVÁ	FORMÁT	A2	
ZODPOVĚDNÝ PROJEKTANT	ING.ARCH.MICHAL KOTÁSEK	STUPEŇ		hlavní výkres konceptu dopravy
POŘIZOVATEL	MĚSTSKÝ ÚŘAD BLANSKO	MĚŘÍTKO	1: 5000	
ZAKÁZKOVÉ ČÍSLO	U22010			1/3

I/3/A
I/3/B
I/3/C