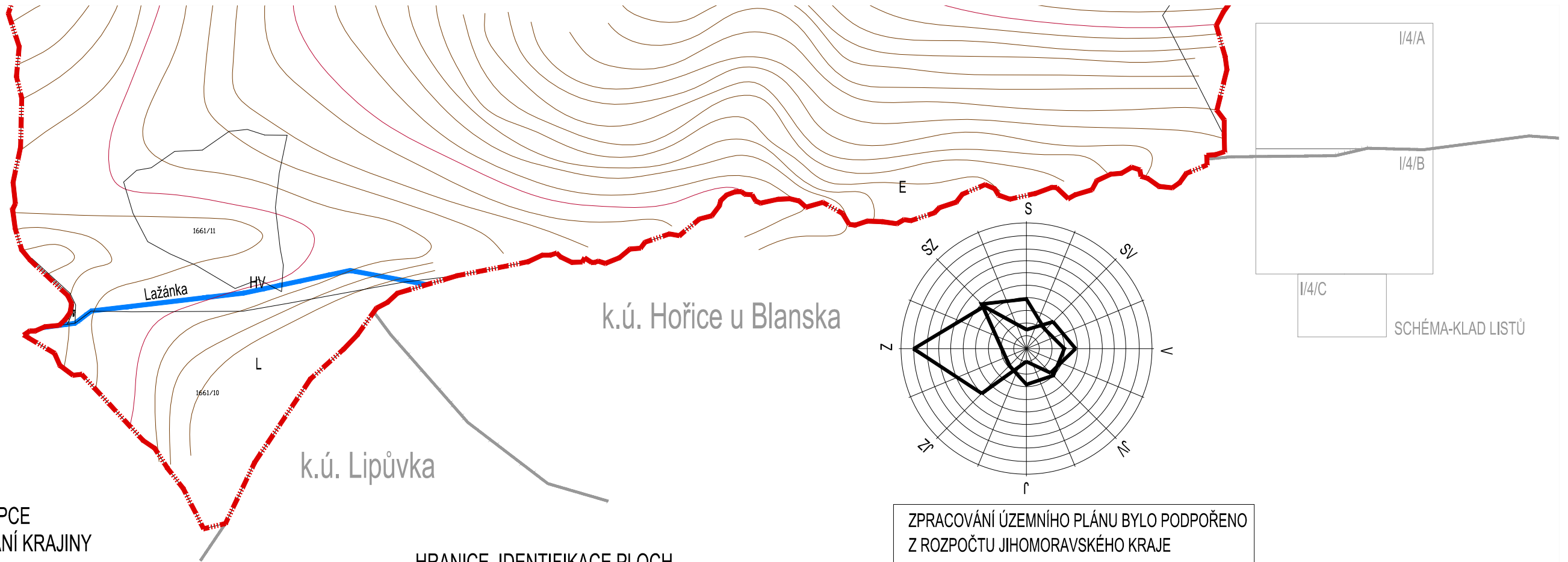


I/4/C



URBANISTICKÁ KONCEPCE
KONCEPCE USPOŘÁDÁNÍ KRAJINY

stabilizované plochy plochy změn

POCHY TECHNICKÉ INFRASTRUKTURY TI

POCHY VODNÍ A VODOHOSPODÁŘSKÉ HV

OCHRANA PŘED EXTRAVILÁNOVÝMI VODAMI A EROZÍ

--	--

odvodňované území

VYMEZENÍ PLOCH A KORIDORŮ PRO VPS

	/v
--	----

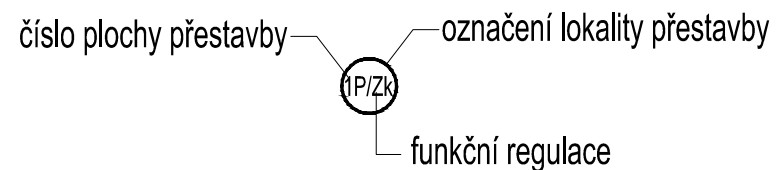
vymezení vps

LIMITY VYUŽITÍ ÚZEMÍ

ochranné pásmo vodního zdroje

ochranné pásmo březovského vodovodu

POPIS PLOCH PŘESTAVBY



HRANICE, IDENTIFIKACE PLOCH

stav návrh

zastavěné plochy

zastavitelné plochy

--	--

hranice katastrálního území

--	--

hranice zastavěného území

--	--

k 10.1.2018

--	--

hranice zastavitelných ploch

--	--

hranice k.ú. sousedních obcí

KONCEPCE TECHNICKÉ INFRASTRUKTURY

stav návrh

vodovod

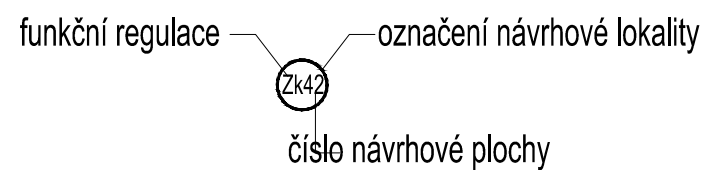
vodojem

čerpací stanice, studna

jednotná kanalizace

Ts koridor pro TI

POPIS ZASTAVITELNÝCH PLOCH



ZPRACOVÁNÍ ÚZEMNÍHO PLÁNU BYLO PODPOŘENO
Z ROZPOČTU JIHMORAVSKÉHO KRAJE

ZÁZNAM O ÚČINNOSTI

Správní orgán, který poslední změnu ÚP vydal	Zastupitelstvo městyse Černá Hora
Pořadové číslo poslední změny	ČH11
Datum nabytí účinnosti poslední změny	
Pořizovatel: Městský úřad Blansko Odbor stavební úřad Oddělení územního plánování a regionálního rozvoje	Otisk úředního razítka:
Oprávněná úřední osoba pořizovatele: Ing.arch. Jiří Kouřil, vedoucí oddělení	Podpis:

ÚPLNÉ ZNĚNÍ ÚZEMNÍHO PLÁNU PO VYDÁNÍ ZMĚN ČH1, ČH3, ČH4, ČH5, ČH7, ČH8, ČH9, ČH10 A ČH11

PROJEKTANT	ING.ARCH.MICHAL KOTÁSEK	DATUM	04/2018	územní plán ČERNÁ HORA hlavní výkres koncepce zásobování vodou a odkanalizování I/4
VYPRACOVAL	ING.ARCH.PAVLA KOTÁSKOVÁ	FORMÁT	5A2	
ZODPOVĚDNÝ PROJEKTANT	ING.ARCH.MICHAL KOTÁSEK	STUPEŇ		
POŘIZOVATEL	MĚSTSKÝ ÚŘAD BLANSKO	MĚŘÍTKO	1: 5000	
ZAKÁZKOVÉ ČÍSLO	U22010			