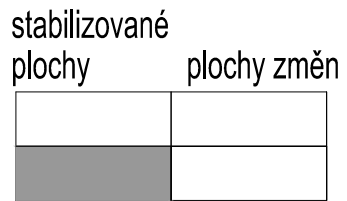


URBANISTICKÁ KONCEPCE
KONCEPCE USPOŘÁDÁNÍ KRAJINY



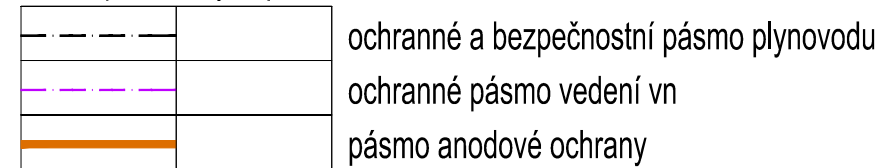
PLOCHY TECHNICKÉ INFRASTRUKTURY TI



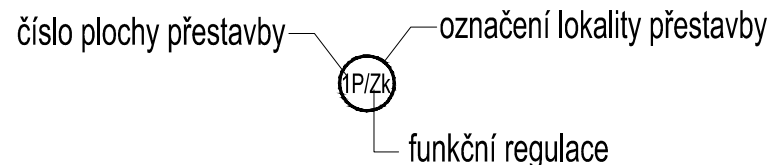
VYMEZENÍ PLOCH A KORIDORŮ PRO VPS



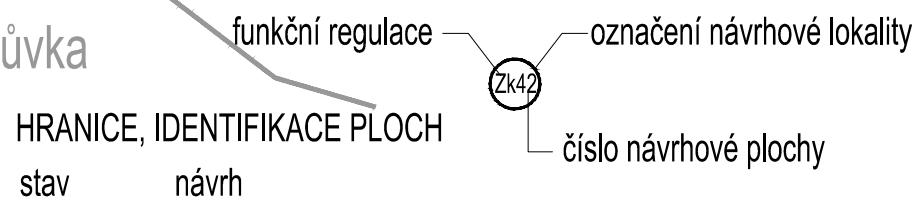
LIMITY VYUŽITÍ ÚZEMÍ



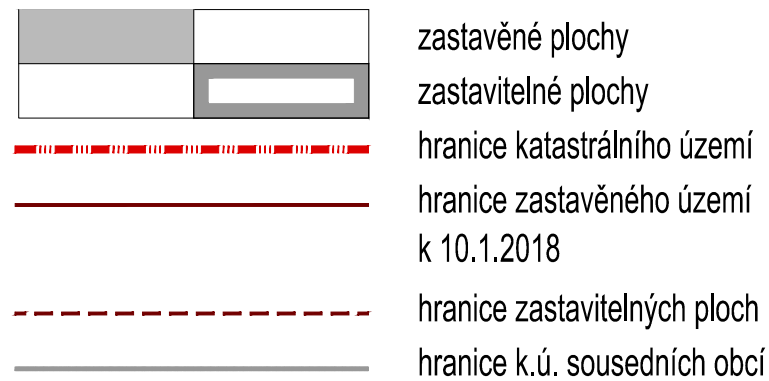
POPIS PLOCH PŘESTAVBY



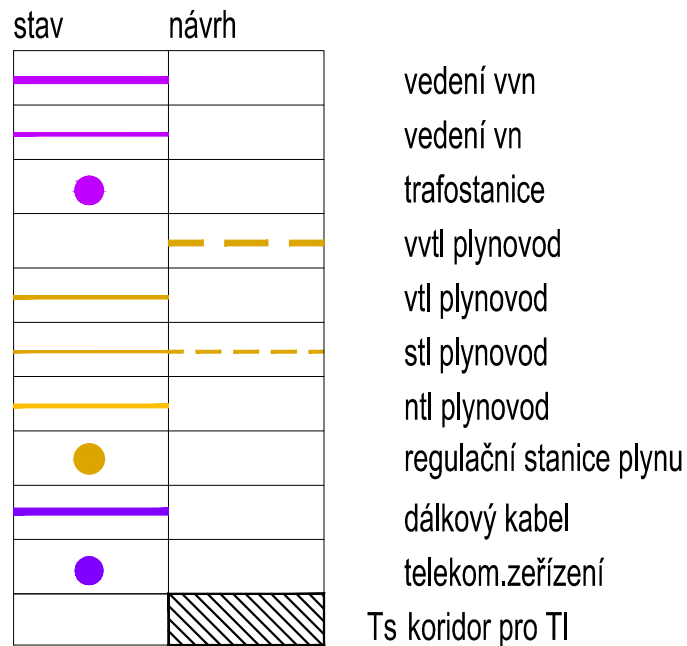
POPIS ZASTAVITELNÝCH PLOCH



HRANICE, IDENTIFIKACE PLOCH



KONCEPCE TECHNICKÉ INFRASTRUKTURY



ZPRACOVÁNÍ ÚZEMNÍHO PLÁNU BYLO PODPOŘENO Z ROZPOČTU JIHOMORAVSKÉHO KRAJE

ZÁZNAM O ÚČINNOSTI

Správní orgán, který poslední změnu ÚP vydal	Zastupitelstvo městyse Černá Hora
Pořadové číslo poslední změny	ČH11
Datum nabytí účinnosti poslední změny	
Pořizovatel: Městský úřad Blansko Odbor stavební úřad Oddělení územního plánování a regionálního rozvoje	Otisk úředního razítka:
Oprávněná úřední osoba pořizovatele: Ing.arch. Jiří Kouřil, vedoucí oddělení	Podpis:

ÚPLNÉ ZNĚNÍ ÚZEMNÍHO PLÁNU PO VYDÁNÍ ZMĚN ČH1, ČH3, ČH4, ČH5, ČH7, ČH8, ČH9, ČH10 A ČH11

PROJEKTANT	ING.ARCH.MICHAL KOTÁSEK	DATUM	04/2018	územní plán ČERNÁ HORA
VYPRACOVAL	ING.ARCH.PAVLA KOTÁSKOVÁ	FORMÁT	5A2	
ZODPOVĚDNÝ PROJEKTANT	ING.ARCH.MICHAL KOTÁSEK	STUPEŇ		hlavní výkres koncepte zásobování plynem, el. energií, spoje
POŘIZOVATEL	MĚSTSKÝ ÚŘAD BLANSKO	MĚŘITKO	1: 5000	
ZAKÁZKOVÉ ČÍSLO	U22010			