

URBANISTICKÁ KONCEPCE
KONCEPCE USPOŘÁDÁNÍ KRAJINY

stabilizované plochy	plochy změn	PLOCHY BYDLENÍ B
[red box]	[red box]	
[orange box]	[orange box]	PLOCHY REKREACE R Rr rodinná rekreace Rk rekreace spojená s kynologií
[purple box]	[purple box]	PLOCHY OBČANSKÉHO VYBAVENÍ O Ov veřejná vybavenost Oh veřejné pohřebiště
[yellow box]	[yellow box]	PLOCHY OBČANSKÉHO VYBAVENÍ- SPORT S
[light green box]	[light green box]	PLOCHY VEŘEJNÝCH PROSTRANSTVÍ U
[green box]	[green box]	PLOCHY SÍDELNÍ ZELENĚ ZS ZSv veřejná zeleň ZSz zahrady ZSi izolační zeleň
[purple box]	[purple box]	PLOCHY SMÍŠENÉ OBYTNÉ BO
[brown box]	[brown box]	PLOCHY SMÍŠENÉ VÝROBNÍ BV
[grey box]	[grey box]	PLOCHY TECHNICKÉ INFRASTRUKTURY T
[dark blue box]	[dark blue box]	PLOCHY VÝROBY A SKLADOVÁNÍ V Vp plochy průmyslové výroby Vs plochy výrobních služeb
[blue box]	[blue box]	PLOCHY VODNÍ A VODOHOSPODÁŘSKÉ HV
[yellow box]	[yellow box]	PLOCHY PLOCHY ZEMĚDĚLSKÉ P
[dark green box]	[dark green box]	PLOCHY LESNÍ L
[light green box]	[light green box]	PLOCHY PŘÍRODNÍ E
[green box]	[green box]	PLOCHY SMÍŠENÉ NEZASTAVĚNÉHO ÚZEMÍ Z Zk zeleň krajinná Zt trvalé travní porosty

PŘÍRODA A KRAJINA, ÚSES

▲▲▲▲▲▲ hranice Přírodního parku Lysicko

ekologicky významný krajinný prvek

lokální biocentrum funkční

lokální biocentrum částečně funkční

lokální biocentrum nefunkční

lokální biokoridor funkční

lokální biokoridor částečně funkční

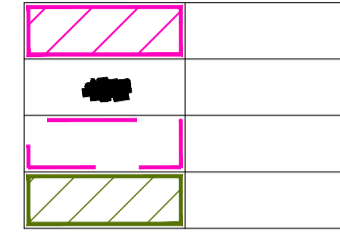
VYMEZENÍ PLOCH A KORIDORŮ PRO VPS

[line symbol] /v vymezení vps

LIMITY VYUŽITÍ ÚZEMÍ

vstupní	výstupní	
[dotted line]	[solid line]	vzdálenost 50m od okraje lesa
[dotted line]	[solid line]	ochranné pásmo silnice
[dotted line]	[solid line]	ochranné a bezpečnostní pásmo plynovodu
[dotted line]	[solid line]	ochranné pásmo vedení vn
[dotted line]	[solid line]	ochranné pásmo vodního zdroje
[dotted line]	[solid line]	ochranné pásmo březovského vodovodu

OCHRANA HODNOT ÚZEMÍ



urbanisticky hodnotné území
nemovitá kulturní památka
území s archeologickými nálezy
místo určující krajinný ráz



významná antropogenní dominanta
významný vyhlídkový bod

HRANICE, IDENTIFIKACE PLOCH

[dotted line]	hranice katastrálního území
[solid line]	hranice zastavěného území k 10.1.2018
[dashed line]	hranice zastavitelných ploch
[solid line]	hranice k.ú. sousedních obcí

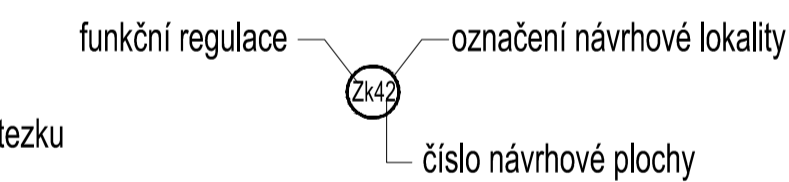
KONCEPCE TECHNICKÉ INFRASTRUKTURY

stav návrh

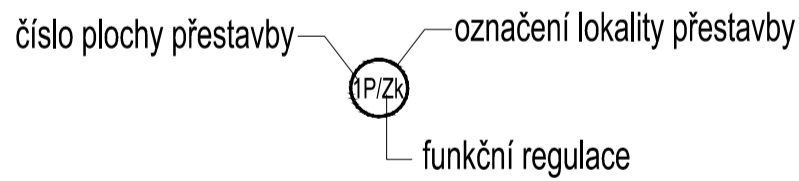
[pink line]	vedení vn
[purple line]	vedení vn
[yellow line]	vtl plynovod
[orange line]	stl plynovod
[red line]	ntl plynovod
[blue line]	vodovod
[blue circle]	vodojem
[blue square]	čerpací stanice, studna
[purple circle]	trafostanice
[yellow circle]	regulační stanice plynu
[orange circle]	jednotná kanalizace
[purple circle]	telekomunikační zařízení
[pink circle]	dálkový kabel
[hatched box]	Ts koridor pro technickou infrastrukturu

plochy	plochy změn	územní rezerva	PLOCHY DOPRAVNÍ INFRASTRUKTURY D Ds silniční doprava silnice I. třídy, dálnice silnice II. a III. třídy průjezdni úseky silnic II. a III. třídy Dp doprava v klidu místní komunikace Du účelové komunikace stezky pro cyklisty koridor pro cyklostezku hlavní polní cesty hippostezka autobusová zastávka docházkové vzdálenosti izofona denní 55dB izofona noční 45dB rozhledový trojúhelník
--------	-------------	----------------	---

POPIS ZASTAVITELNÝCH PLOCH



POPIS PLOCH PŘESTAVBY

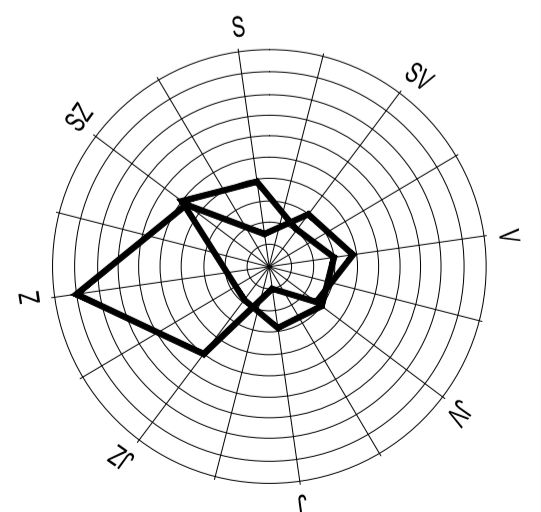


ZÁZNAM O ÚČINNOSTI	
Správní orgán, který poslední změnu ÚP vydal	Zastupitelstvo městyse Černá Hora
Pořadové číslo poslední změny	ČH11
Datum nabytí účinnosti poslední změny	
Pořizovatel: Městský úřad Blansko Odbor stavební úřad Oddělení územního plánování a regionálního rozvoje	Otisk úředního razítka:
Oprávněná úřední osoba pořizovatele: Ing.arch. Jiří Kouřil, vedoucí oddělení	Podpis:

OCHRANA PŘED EXTRAVILÁNOVÝMI VODAMI A EROZÍ

[line symbol] odvodňované území

ZPRACOVÁNÍ ÚZEMNÍHO PLÁNU BYLO PODPOŘENO
Z ROZPOČTU JIHOMORAVSKÉHO KRAJE



ÚPLNÉ ZNĚNÍ ÚZEMNÍHO PLÁNU PO VYDÁNÍ ZMĚN ČH1, ČH3, ČH4, ČH5, ČH7, ČH8, ČH9, ČH10 A ČH11

PROJEKTANT	ING.ARCH.MICHAL KOTÁSEK	DATUM	04/2018	územní plán ČERNÁ HORA
VYPRACOVAL	ING.ARCH.PAVLA KOTÁSKOVÁ	FORMÁT	5A2	
ZODPOVĚDNÝ PROJEKTANT	ING.ARCH.MICHAL KOTÁSEK	STUPEŇ		koordinační výkres výřez zastavěného a navazujícího území
POŘIZOVATEL	MĚSTSKÝ ÚŘAD BLANSKO	MÉŘÍTKO	1: 2000	
ZAKÁZKOVÉ ČÍSLO	UZ2010			II/2

