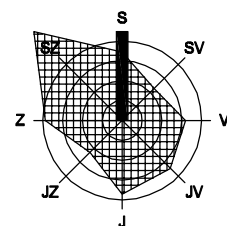


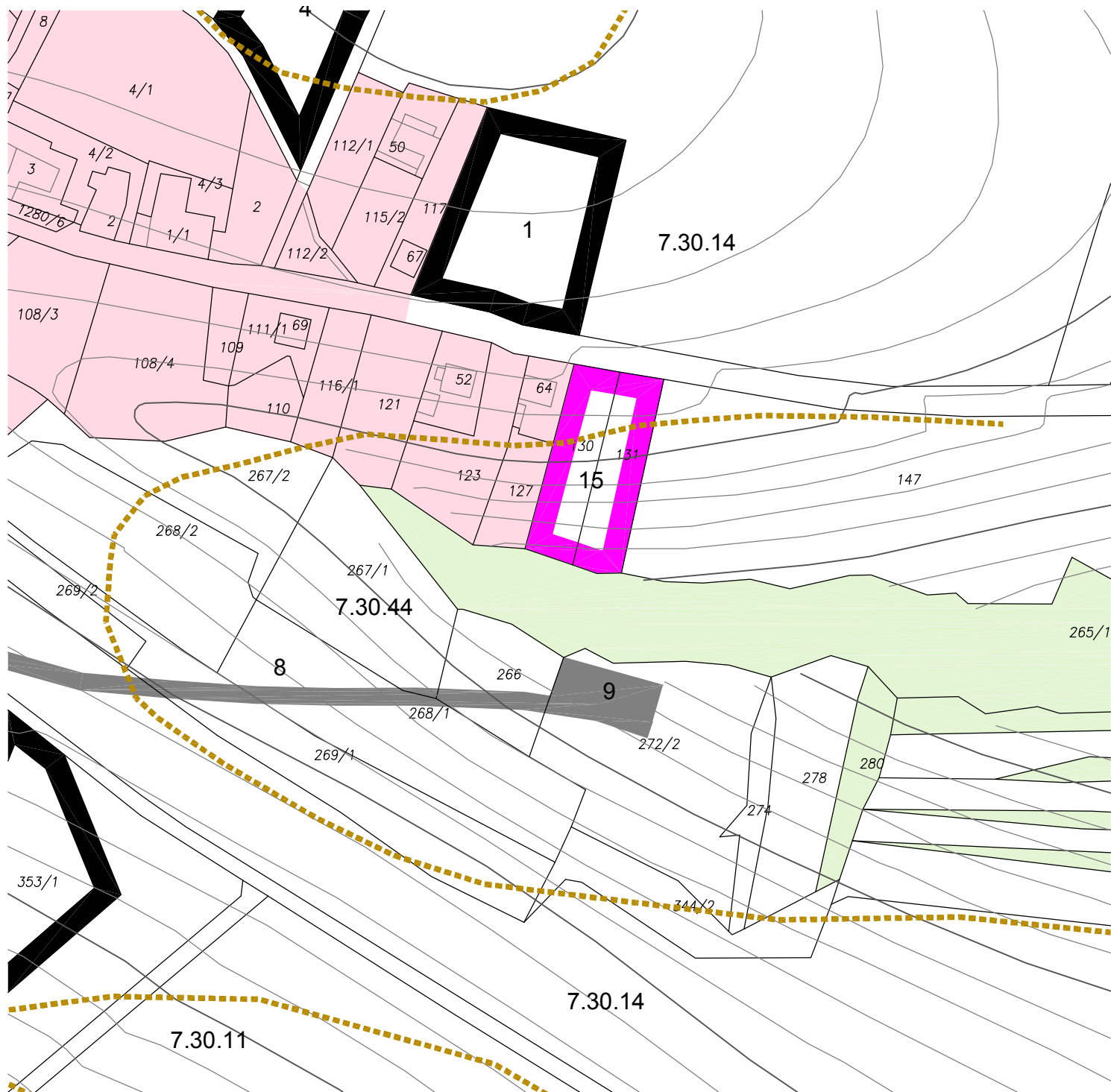
Legenda (vyplývající ze změny DL1 ÚP Dlouhá Lhota):

B5 plochy smíšené obytné

ÚP Dlouhá Lhota - změna DL1
 odůvodnění změny
 Koordinační výkres / výřez M 1: 5000



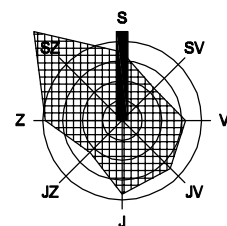
Příloha II.1



Legenda (vyplyvající ze změny DL1 ÚP Dlouhá Lhota):

15 plocha záboru půdního fondu

ÚP Dlouhá Lhota - změna DL1
odůvodnění změny
Výkres předpokládaných záborů
půdního fondu / výřez M 1: 2000



Příloha II.2