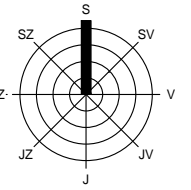


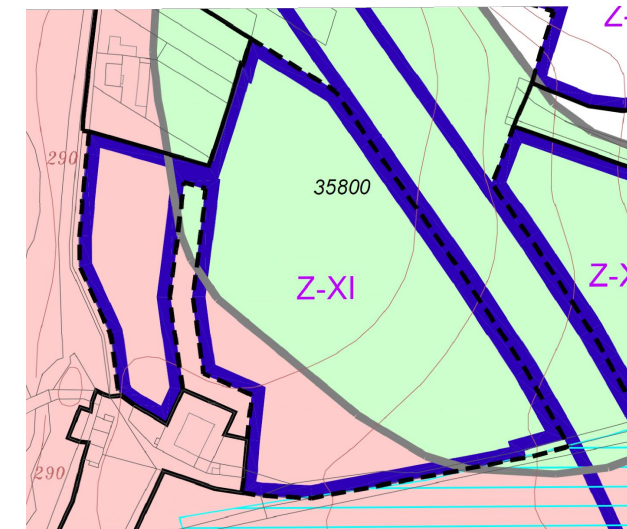
ÚZEMNÍ PLÁN DOUBRAVICE NAD SVITAVOU

ZMĚNA Č.1



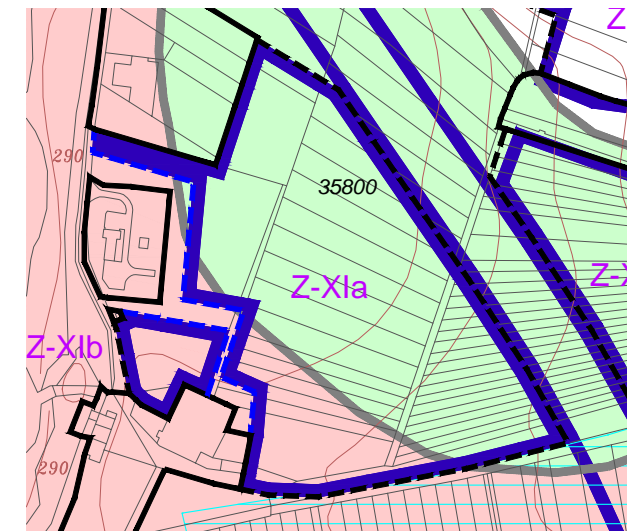
VYHODNOCENÍ POTENCIÁLNÍCH ZÁBORŮ ZASTAVITELNÉ PLOCHY Z-XI (PLATNÝ ÚP)

Označení lokality	Způsob využití plochy	Celkový zábor ZPF (ha)	Zábor ZPF dle jednotlivých kultur (ha)						Zábor ZPF dle třídy ochrany (ha)					Investice do půdy (ha)
			omá půda	chmelnice	vinice	zahrady	sady	t.t.p.	I.	II.	III.	IV.	V.	
Z-XI	plochy vybavenosti	3.682	3.682						0.687	2.995				
Plochy vybavenosti celkem		3.682	3.682	0.000	0.000	0.000	0.000	0.000	0.687	2.995	0.000	0.000	0.000	0.000
Z-XI	plochy veř. prostranství	0.281	0.281						0.140	0.141				
Plochy veř. prostranství celkem		0.281	0.281	0.000	0.000	0.000	0.000	0.000	0.140	0.141	0.000	0.000	0.000	0.000
Z-XI	plochy techn. infrastruktury	0.527	0.527						0.517	0.010				
Plochy techn. infrastruktury celkem		0.527	0.527	0.000	0.000	0.000	0.000	0.000	0.517	0.010	0.000	0.000	0.000	0.000
Z-XI	plochy výroby	0.255	0.255						0.255					
Plochy výroby celkem		0.255	0.255	0.000	0.000	0.000	0.000	0.000	0.255	0.000	0.000	0.000	0.000	0.000
Zábor ZPF celkem		4.745	4.745	0.000	0.000	0.000	0.000	0.000	1.599	3.146	0.000	0.000	0.000	0.000



VYHODNOCENÍ POTENCIÁLNÍCH ZÁBORŮ ZASTAVITELNÉ PLOCHY Z-XIa a Z-XIb (ZMĚNA ÚP)

Označení lokality	Způsob využití plochy	Celkový zábor ZPF (ha)	Zábor ZPF dle jednotlivých kultur (ha)						Zábor ZPF dle třídy ochrany (ha)					Investice do půdy (ha)
			omá půda	chmelnice	vinice	zahrady	sady	t.t.p.	I.	II.	III.	IV.	V.	
Z-XIa	plochy vybavenosti	3.879	3.879						0.618	3.261				
Plochy vybavenosti celkem		3.879	3.879	0.000	0.000	0.000	0.000	0.000	0.618	3.261	0.000	0.000	0.000	0.000
Z-XIa	plochy veř. prostranství	0.173	0.173						0.122	0.051				
Plochy veř. prostranství celkem		0.173	0.173	0.000	0.000	0.000	0.000	0.000	0.122	0.051	0.000	0.000	0.000	0.000
Z-XIa	plochy techn. infrastruktury	0.000												
Plochy techn. infrastruktury celkem		0.000	0.000	0.000	0.000	0.000	0.000	0.000	0.000	0.000	0.000	0.000	0.000	0.000
Z-XIb	plochy výroby	0.326	0.326						0.326					
Plochy výroby celkem		0.326	0.326	0.000	0.000	0.000	0.000	0.000	0.326	0.000	0.000	0.000	0.000	0.000
Zábor ZPF celkem		4.378	4.378	0.000	0.000	0.000	0.000	0.000	1.066	3.312	0.000	0.000	0.000	0.000



VÝKRES PŘEDPOKLÁDANÝCH ZÁBORŮ PŮDNÍHO FONDU

M 1 : 5 000

ČÁST
ZPRACOVATEL

ODŮVODNĚNÍ ÚZEMNÍHO PLÁNU
ATELIER A.VE, M. MAJEROVÉ 3, 638 00 BRNO
TEL: +420 604 215 144, e-mail: a.ve.studio@volny.cz
ING. ARCH. ŠTĚPÁN KOČIŠ (ZÁSTUPCE),
ING. ARCH. HELENA KOČIŠOVÁ

OBJEDNATEL

MĚSTYS DOUBRAVICE NAD SVITAVOU, PSČ 679 11
STAROSTKA OBCE MGR. JANA OTAVOVÁ (ZÁSTUPCE)

DATUM

PROSINEC 2019



atelier a.ve

11/3