




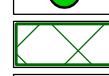
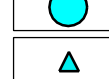












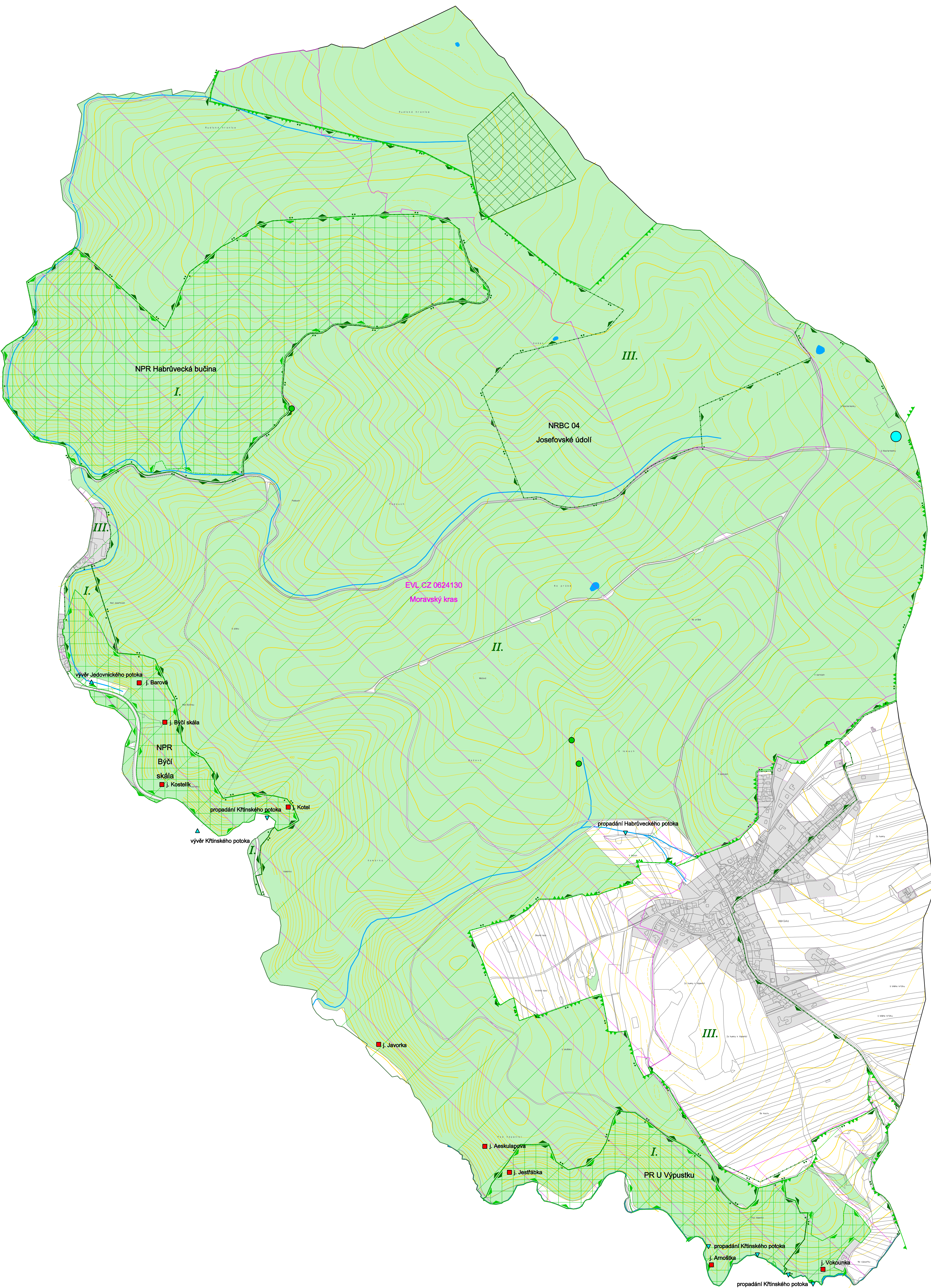
HABRŮVKA

LEGENDA

-  hranice CHKO Moravský kras
-  I. zóna CHKO
-  II. zóna CHKO
-  III. zóna CHKO
-  zvláštní chráněné území (NPR, PR)
-  NATURA 2000 - evropsky významná lokalita
-  ÚSES - nadregionální biosentrum

-  pamětný strom
-  arboretum
-  studánka
-  vývěry
-  propadání
-  jeskyně - vohod

-  hranice k.ú.
-  plocha zastavěného území
-  lesní plochy
-  vodní plochy a toky



Příloha č. 1 Obec, katastrální území: Habruvka		LÖW & spol., s.r.o. Štáfekova 102, Habruvka IČO: 253 200 100, DIČ: CZ253200100 e-mail: info@low.cz	
Akce: ÚZEMNÍ PĚN HABRŮVKA Odvodnění			
V.	Název výkresu: Ochrana přírody a krajiny, ÚSES	Přípravitel: Dle: pracovník	Datum: 11-2019
		Autor: 130813	Měřítko: 1:3 000

