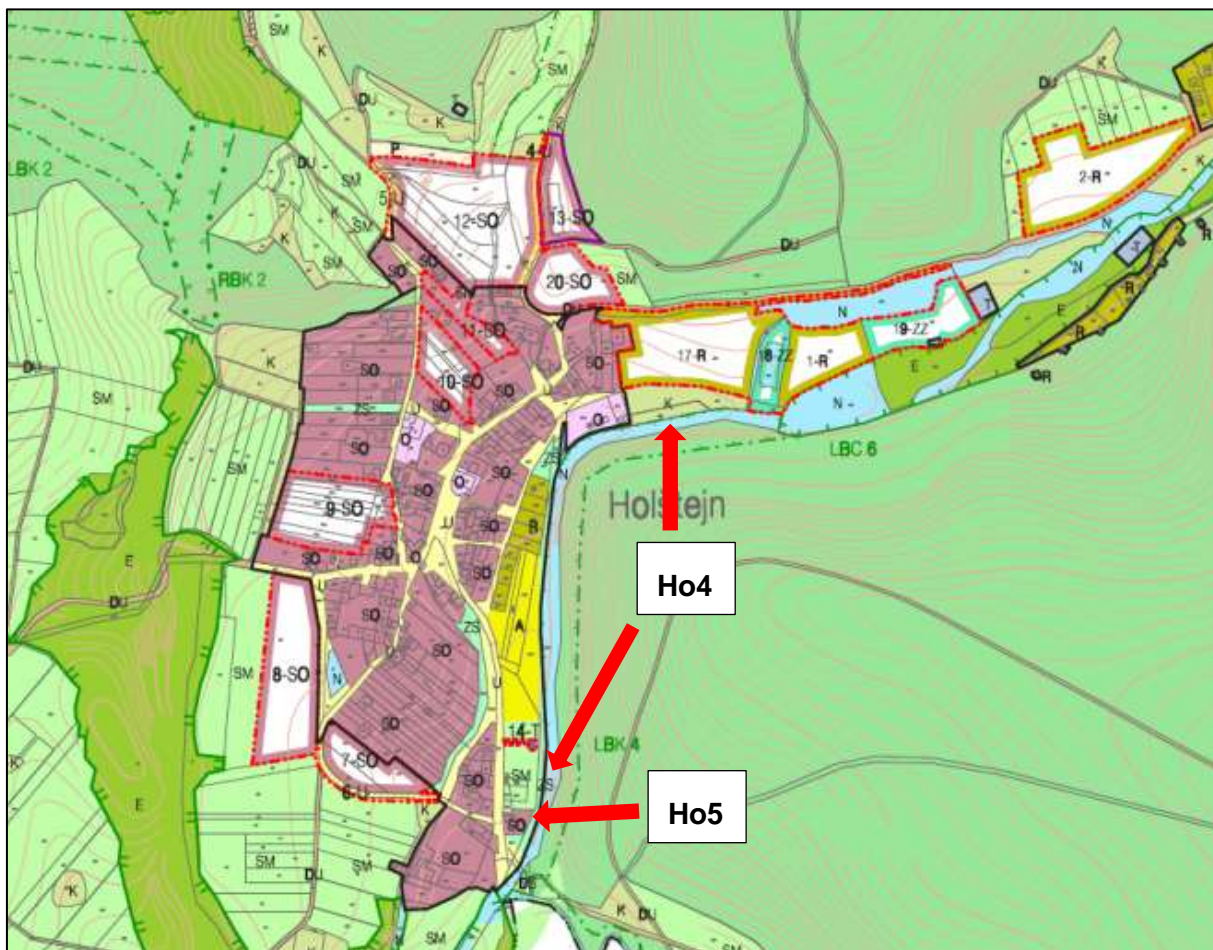


## Příloha č.1

Zpráva o uplatňování Územního plánu Holštejn - výřezy řešeného území grafického zobrazení změn Ho4, Ho5 (část) z hlavního výkresu a katastrální mapy. Změny Ho1 a Ho6 nejsou zobrazeny v grafické příloze.

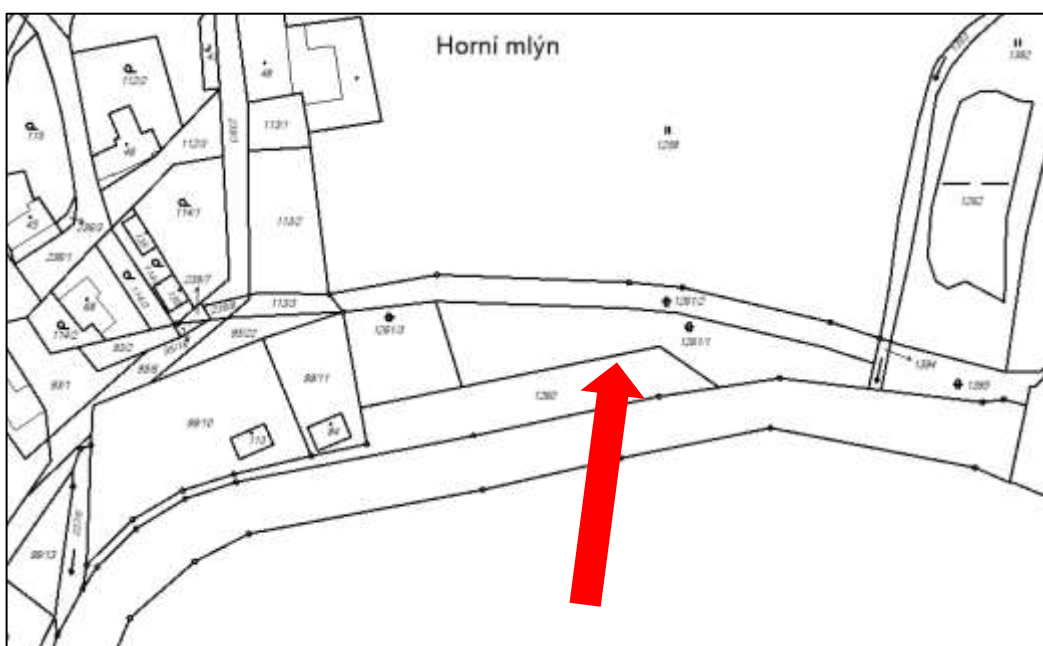
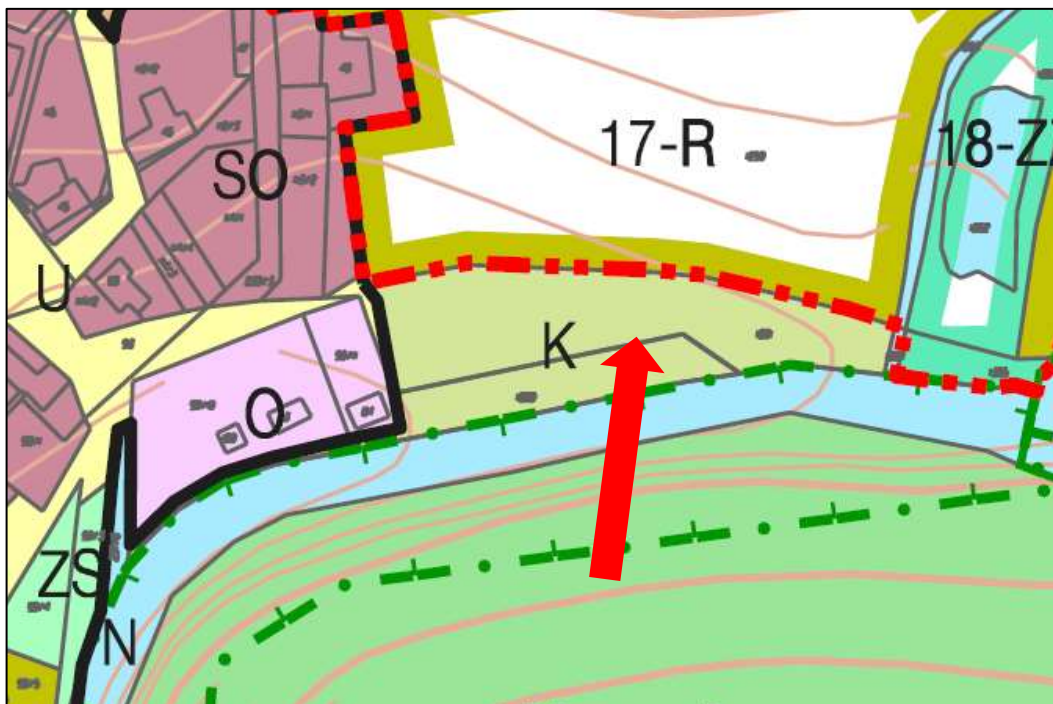
Změny Ho2, Ho3 byly vyřazeny.

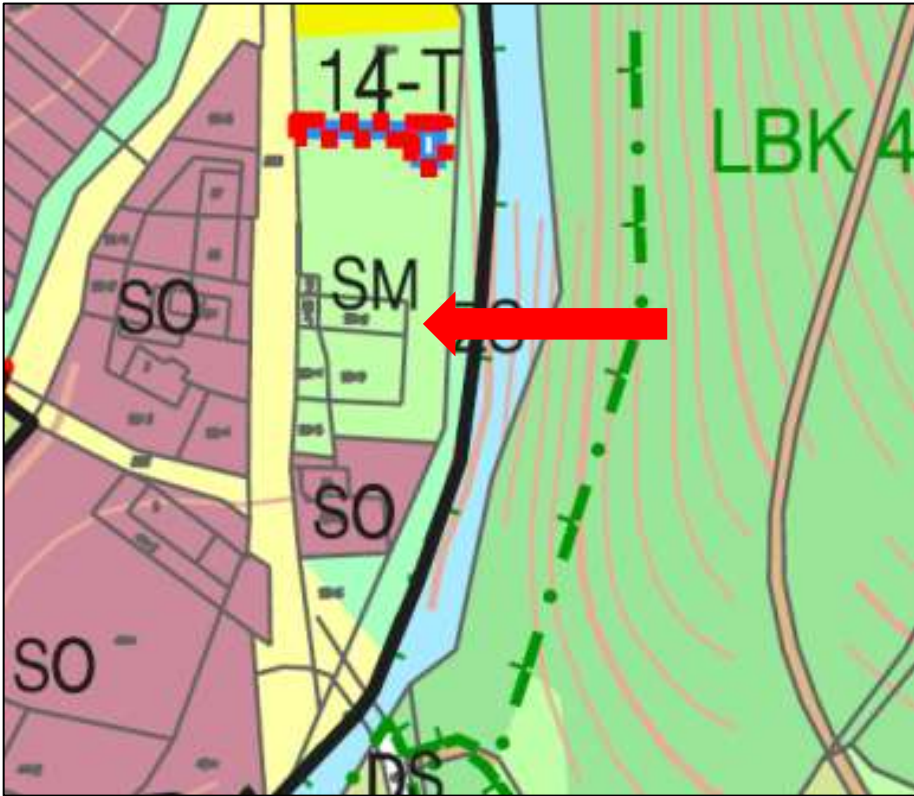
Přehledka změn



#### Ho4 – zahrady s možností rekreace

Změnou budou prověřeny podmínky využití plochy krajinné zeleně – K zahrnující pozemek parc.č. 1261/1 v k.ú. Holštejn a plochy smíšené nezastavěného území SM zahrnující pozemky parc.č. 98/4, 98/9, 98/5 v k.ú. Holštejn a jejich zařazení do ploch zahrad ZZ s možností oplocení. Změnou bude prověřeno i související území.







### Ho5 – úpravy územního plánu z podnětu pořizovatele

- bude prověřeno zařazení části oploceného pozemku parc.č. 98/6 v k.ú. Holštejn do ploch smíšených obytných SO. Změnou bude prověřeno i využití sousedícího území. Bude rovněž zohledněna aktuální katastrální mapa.

