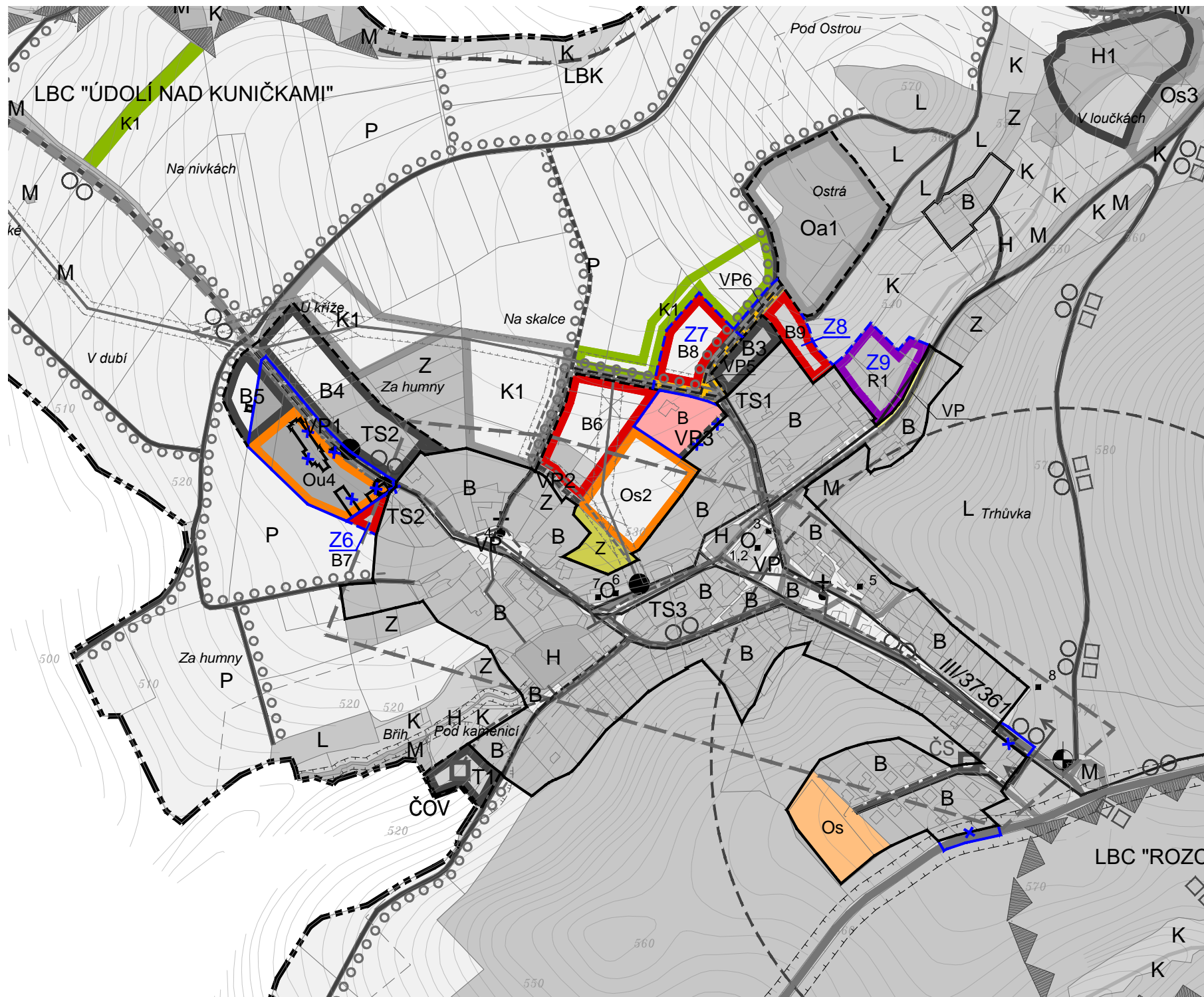
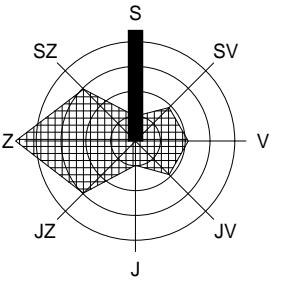


# ÚZEMNÍ PLÁN KUNIČKY

## ZMĚNA Ku1 - Ku8



### LEGENDA

stav	návrh	rezerva	popis
------	-------	---------	-------

#### Informativní jevy - platný ÚP

		hranice řešeného (katastrálního) území
		hranice zastavěného území / hranice zastavitelného území / územní rezervy

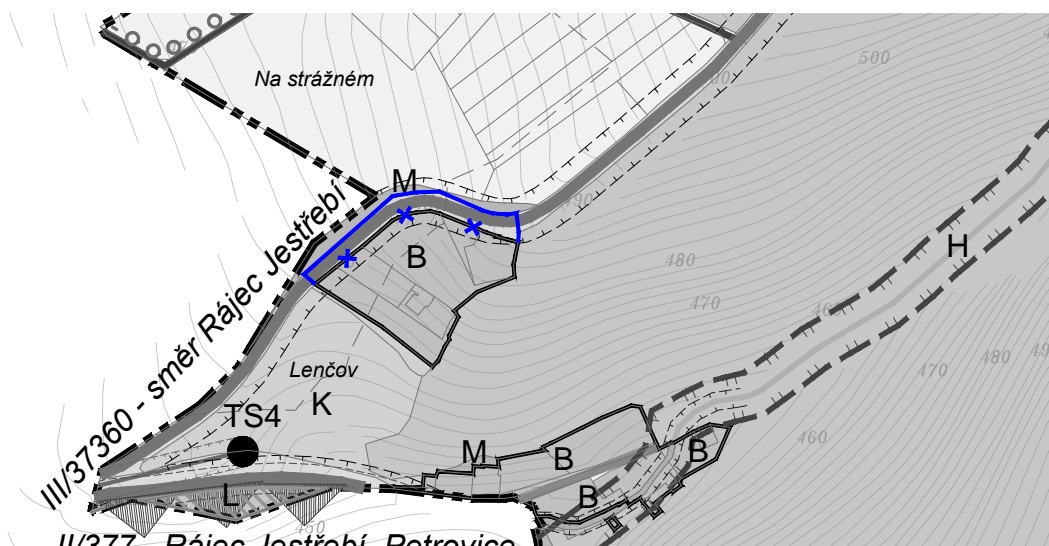
#### Schvalované jevy - návrh změny č.1 ÚP

		hranice zastavěného území (aktualizace z.ú.)
		zrušení hranice zastavěného území (aktualizace z.ú.)
		hranice zastavitelného území včetně označení

B		plochy smíšené obytné
O		plochy občanského vybavení
		plochy rekreace
VP		plochy veřejných prostranství
Z		plochy zemědělské - zahrady a sady
		plochy zemědělské - louky a pastviny

#### POZNÁMKA :

- Všechny jevy dotčené Změnou ÚP (viz legenda výše) jsou provedeny barevně. Ostatní jevy jsou provedeny v odstínech šedi.
- Celé správní území je zájmovým územím Ministerstva obrany z hlediska povolání vyjmenovaných druhů staveb.



### KOORDINAČNÍ VÝKRES

M 1: 5 000

ČÁST  
ZPRACOVATEL

ODŮVODNĚNÍ ÚZEMNÍHO PLÁNU  
ATELIER A.VE, M. MAJEROVÉ 3, 638 00 BRNO  
e-mail: a.ve.studio@volny.cz  
ING. ARCH. HELENA KOČIŠOVÁ (ZÁSTUPCE),  
ING. ARCH. ŠTĚPÁN KOČIŠ

OBJEDNATEL

OBEC KUNIČKY, PSČ 679 11 DOUBRAVICE NAD SVITAVOU  
STAROSTKA OBCE MARTINA FILOUŠOVÁ (ZÁSTUPCE)

DATUM

ÚNOR 2021



atelier a.ve

II/1