








- Legenda:
-  stav návrh
  -  hranice řešeného území (k.ú. Lažany)
  -  hranice navazujících k.ú.
  -  hranice zastavěného území
  -  hranice zastavitelných ploch
  -  plochy, kde bude uloženo prověření změn jejich využití územní studií
  -  zastavitelné návrhové plochy
  -  plochy veřejných prostranství

ZÁZNAM O ÚČINNOSTI	
vydal správní orgán:	razítko správního orgánu:
ZASTUPITELSTVO OBCE LAŽANY	
číslo jednací: .....	
datum vydání: .....	
datum nabytí účinnosti: .....	podpis: .....
pořizovatel:	razítko pořizovatele:
MĚSTSKÝ ÚŘAD BLANSKO Oddělení územního plánu a regionálního rozvoje Stavební úřad nám. Republiky 1 656 70 Brno	
Ing. arch. Jiří Kouřil vedoucí OÚPRR MěÚ Blansko	podpis: .....

Projekt byl spolufinancován z rozpočtu Jihomoravského kraje

# LAŽANY

## ÚZEMNÍ PLÁN

M 1 : 5000

ZHOTOVITEL: ING. ARCH. ALENKA JENČKOVÁ  
ATELIER ASKA, BRNO, SCHODOVÁ 16

VYPRACOVALI: ING. ARCH. ALENKA JENČKOVÁ,  
ING. BARBORA JENČKOVÁ, ING. ARCH. TOMÁŠ JENČEK a kol.

DATA: KVĚTEN 2010

POŘIZOVATEL: Odd. ÚP a SÚ MĚÚ BLANSKO

OBJEDNATEL: OBEC LAŽANY

### VÝKRES ZÁKLADNÍHO ČLENĚNÍ ÚZEMÍ 1.1