





# Ú Z E M N Í P L Á N M A L Á L H O T A







## LEGENDA

### HRANICE



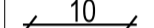

-  hranice řešeného území
-  zastavěné území
-  zastavitelné plochy
-  části územního plánu s prvky regulačního plánu

Z1 Z2  
U1 U2

### PLOCHY S ROZDÍLNÝM ZPŮSOBEM VYUŽITÍ

- | stav  | návrh  |  |
|---|--|--|
|  BI |  BI | BYDLNÍ INDIVIDUÁLNÍ                              |
|  P  |  P  | VEŘEJNÁ PROSTRANSTVÍ KOMUNIKACÍ MÍSTNÍHO VÝZNAMU |
|  ZS |  ZS | ZELEŇ SÍDELNÍ                                    |

### PROSTOROVÁ REGULACE - PODMÍNKY PRO UMÍSTĚNÍ A PROSTOROVÉ ŘEŠENÍ STAVEB

-  stavební čára
-  stavební hranice
-  kóta vzdáleností u prostorových regulací
-  omezená zastavitelnost pozemku z hlediska ochrany krajinného rázu

## ZÁZNAM O ÚČINNOSTI

Správní orgán, který územní plán vydal: Zastupitelstvo obce Malá Lhota

Datum nabytí účinnosti:

Pořizovatel: Městský úřad Blansko, Odbor stavební úřad

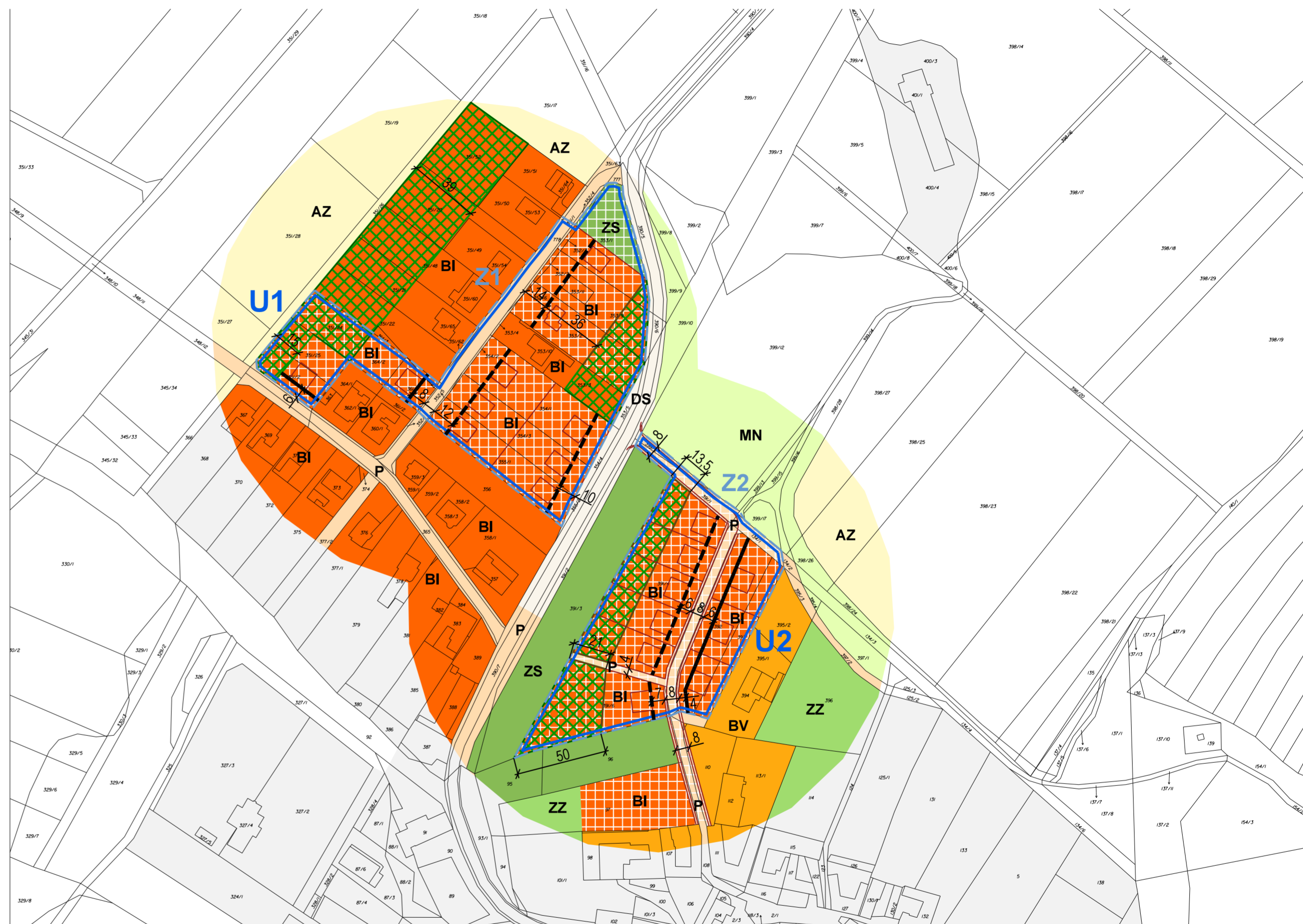
Oprávněná úřední osoba pořizovatele:

Jméno a příjmení: Ing.arch. Jiří Kouřil

Funkce: vedoucí oddělení územního plánování a regionálního rozvoje

Podpis

Otisk úředního razítka




Polohopisným podkladem je katastrální mapa, poskytnutá ČUZK /10-2021/. Využití těchto dat se řídí podmínkami dle internetových stránek ČUZK.

**jihomoravský kraj**

Spolufinancováno Jihomoravským krajem

## ČÁSTI ÚZEMNÍHO PLÁNU S PRVKY REGULAČNÍHO PLÁNU

	ZHOTOVITEL	atelier ERA	OBJEDNATEL	Obec Malá Lhota	POŘIZOVATEL	Městský úřad Blansko	STUPEŇ	ÚPD-Územní plán
	Ing.arch. Zbyněk Pech	SPOLUPRÁCE	ČÍSLO SMLOUVY	200714/1.	odbor stavební úřad	MĚŘÍTKO	1 : 2 000	DATUM

atelier ERA  
urbanismus a architektura  
sdružení architektů Fixel&Pech