








## LEGENDA

















### ZÁKLADNÍ ČLENĚNÍ ÚZEMÍ

-  hranice řešeného území
-  zastavěné území
-  zastavitelné plochy


### PLOCHY S ROZDÍLNÝM ZPŮSOBEM VYUŽITÍ

- |  |   |  |
|--|---|--|
| stav   | návrh   | doprava silniční                                 |
|  |  |  |
|  |  | veřejná prostranství komunikací místního významu |

### DOPRAVNÍ INFRASTRUKTURA

- |  |   |  |
|--|---|--|
| stav   | návrh   | koridor silnice II/43 v úseku Troubsko (D1) - Kuřim - Lysice<br>v koridoru dopravní infrastruktury - CNZ-D01 |
|    |  |  |
|    |   | silnice III. třídy   |
|    |   | silnice III. třídy - průjezdný úsek  |
|    |   | místní komunikace funkční skupiny C - obslužené  |
|    |   | místní komunikace funkční skupiny D - zklidněné  |
|    |   | účelové komunikace a cesty   |
|    |   | cyklistická trasa  |
|    |   | hippostezka  |
|    |   | pěší průchodnost územím  |
|    |   | zastávka hromadné dopravy - BUS / přemístění   |
|  |   | zastávka hromadné dopravy - BUS  |
|  |   | izochrona dostupnosti zastávek hromadné dopravy 500 m - BUS  |
|  |   | parkovací stání ve veřejném prostoru a veřejné vybavenosti   |
|  |   | rozhledová pole křižovatek   |
|  |   | dopravní závada  |

### LIMITY VYUŽITÍ ÚZEMÍ

-  ochranné pásmo silnic

