

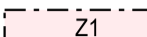





## LEGENDA






### ZÁKLADNÍ ČLENĚNÍ ÚZEMÍ

-  hranice řešeného území
-  zastavěné území
-  Z1 zastavitelné plochy


### PLOCHY A KORIDORY S ROZDÍLNÝM ZPŮSOBEM VYUŽITÍ

- |      |   |  |
|------|---|--|
| stav | návrh   |  |
|      |  | technická infrastruktura - vodní hospodářství                          |
|      |   | vodní plochy a toky  |
|      |  | vodohospodářské, plocha pro stavbu vodního díla - hrázi suchých poldrů |

### KONCEPCE ODKANALIZOVÁNÍ

- |      |   |                                       |
|------|---|---------------------------------------|
| stav | návrh   |                                       |
|      |  | stoka splaškové kanalizace            |
|      |   | stoka dešťové kanalizace              |
|      |   | koryto nebo průleh dešťové kanalizace |
|      |  | čistírna odpadních vod                |
|      |  | ochranné pásmo ČOV                    |

### OCHRANA ÚZEMÍ PŘED EXTRAVILÁNOVÝMI VODAMI

- |  |   |  |
|--|---|--|
|  | návrh   |  |
|  |  | plocha určená k zátopě suchého poldru extravilánovými vodami |

