

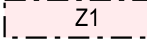


Ú Z E M N Í P L Á N M A L Á L H O T A

LEGENDA




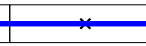

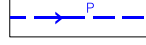


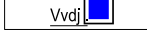



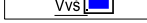

ZÁKLADNÍ ČLENĚNÍ ÚZEMÍ

-  hranice řešeného území
-  zastavěné území
-  Z1 zastavitelné plochy

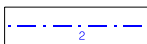
PLOCHY A KORIDORY S ROZDÍLNÝM ZPŮSOBEM VYUŽITÍ

-  návrh koridor technické infrastruktury - vodovod

KONCEPCE ZÁSOBNÍ VODOU

- | | | |
|--|---|--|
| stav | návrh | |
|  |  | dálkový vodovodní řad - štola II. březovského vodovodu |
|  |  | vodovodní řad pitné vody / zrušeno |
|  |  | vodovodní řad pitné vody |
|  |  | výtlačný vodovodní řad pitné vody |
|  |  | vodojem |
|  |  | vstupní objekt štoly |
|  |  | větrací šachta štoly |

LIMITY VYUŽITÍ ÚZEMÍ

-  ochranné pásmo vodního zdroje II. stupně

