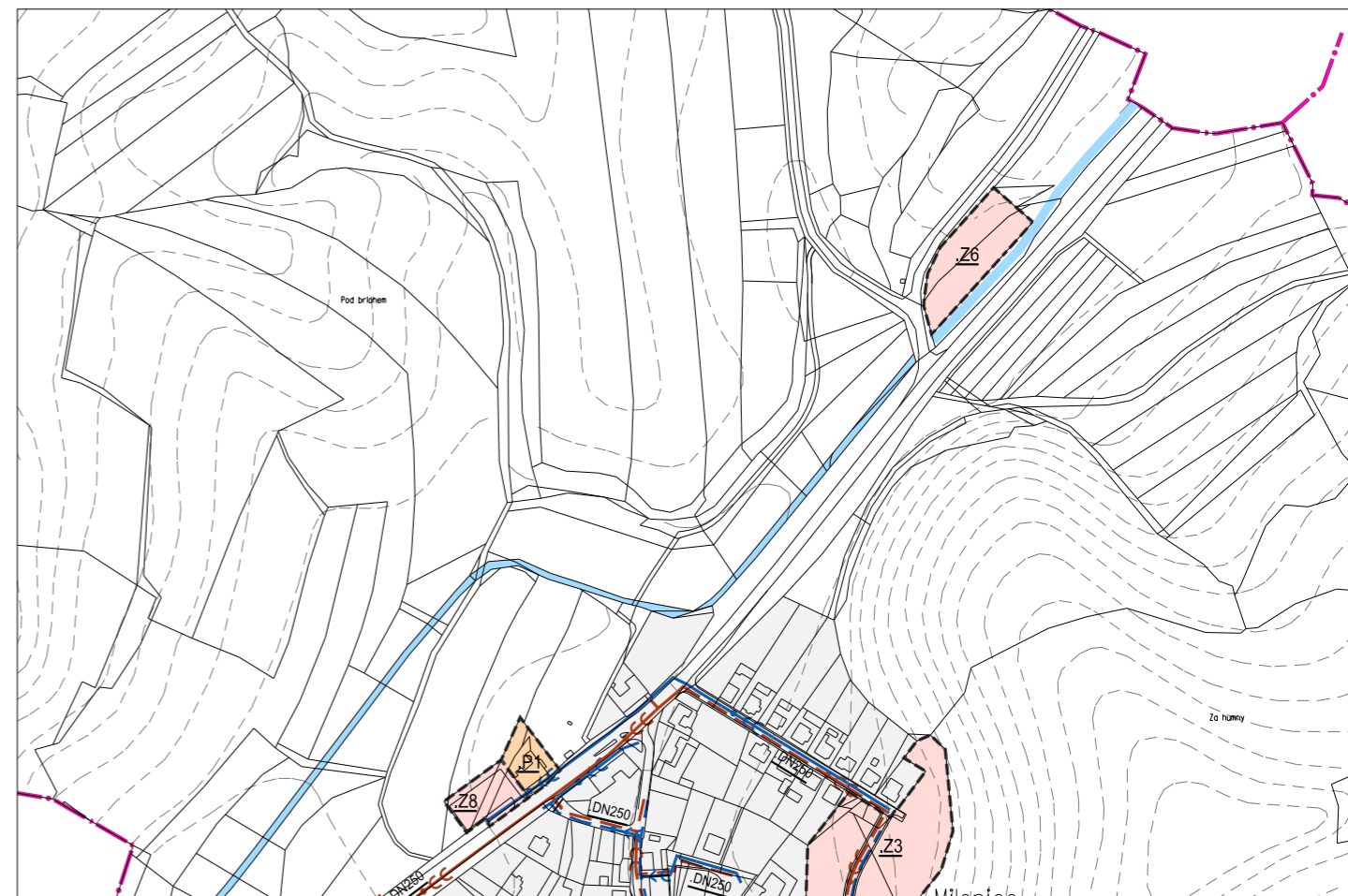
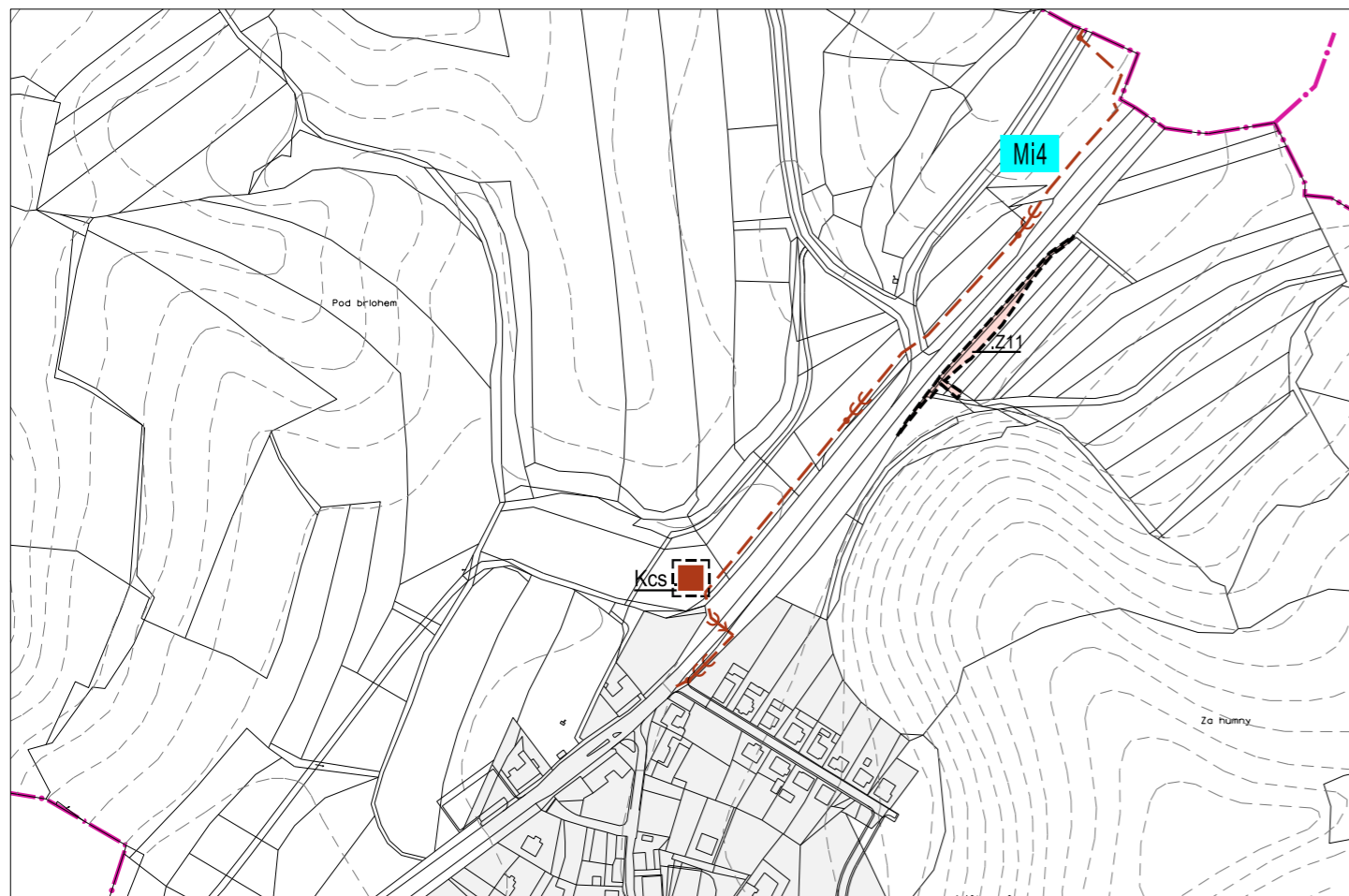


Návrh změny územního plánu Milonice
změna Mi4


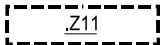



Výřez z Územního plánu Milonice



Polohopisným podkladem je katastrální mapa, poskytnutá ČUZK /05-2018/. Využití těchto dat se řídí podmínkami dle internetových stránek ČUZK.

L E G E N D A

navržená

-  zastavěné území k 22.05.2018
-  zastavitelné plochy
-  stoka splaškové kanalizace
-  stoka splaškové kanalizace tlakové
-  přečerpávací stanice odpadních vod

Mi4 označení změny

OBEC MILONICE

Spolufinancováno Jihomoravským krajem



Z Á Z N A M O Ú Č I N N O S T I

Správní orgán, který změnu ÚP vydal:	Zastupitelstvo obce Milonice
Datum nabytí účinnosti změny:	
Pořizovatel: Městský úřad Blansko Odbor Stavební úřad Oddělení územního plánování a regionálního rozvoje	Otisk úředního razítka:
Oprávněná úřední osoba: Ing.arch. Jiří Kouřil, vedoucí oddělení	Podpis:

Změny územního plánu Milonice
Mi1, Mi2, Mi3 a Mi4



KONCEPCE TECHNICKÉ INFRASTRUKTURY - VODNÍ HOSPODÁŘSTVÍ - KANALIZACE - výkres změny

OBJEDNATEL: OBEC MILONICE	ČÍSLO PARÉ:
POŘIZOVATEL: ÚŘAD ÚZEMNÍHO PLÁNOVÁNÍ ODDĚLENÍ ÚP A REGIONÁLNÍHO ROZVOJE SÚ MěÚ BLANSKO	
ZHOTOVITEL: ING.ARCH. ZBYNĚK PECH	ČÍSLO VÝKRESU: 2.4
SPOLUPRÁCE:	
ÚPD: ÚZEMNÍ PLÁN	
DATUM: 10/2018	MĚŘÍTKO: 1 : 5 000