









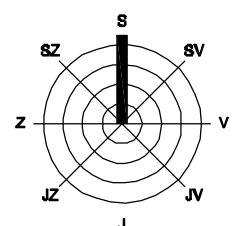


Legenda (vyplývající ze změny RJ16):

	hranice řešeného území		zrušení části přeložky komunikace a s ní související části dopr. koridoru
	hranice katastrálního území		návrh koridoru pro úpravu silnice II/374 v úseku Rájec - Spešov
	 návrh plochy pro sport a rekreaci zastavitelné území		
	 návrh plochy dopravní zastavitelné území		
	úprava silnice II/377 a II/374 v úseku Rájec - Jestřebí		
	návrh místní komunikace		

ÚPM RÁJEC - JESTŘEBÍ
změna RJ16
Hlavní výkres / Doprava
výřez, M 1: 5000



Příloha I.2