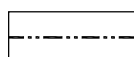
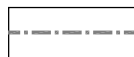







Legenda (vyplývající ze změny RJ16):

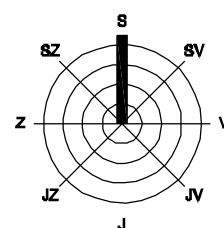
-  řešené území
-  hranice katastrálního území
-  návrh plochy pro sport a rekreaci zastavitelné území
-  zrušení části přeložky komunikace a s ní související části dopr. koridoru

Koridory pro umístění veřejně prospěšných staveb:

-  VPS - úprava silnice II/377 a II/374 v úseku Rájec - Jestřebí
-  VPS - místní komunikace
-  VPS - úprava silnice II/374 v úseku Rájec - Spešov

ÚPM RÁJEC - JESTŘEBÍ změna RJ16

Výkres veřejně prospěšných staveb
výřez, M 1: 5000



Příloha I.6