


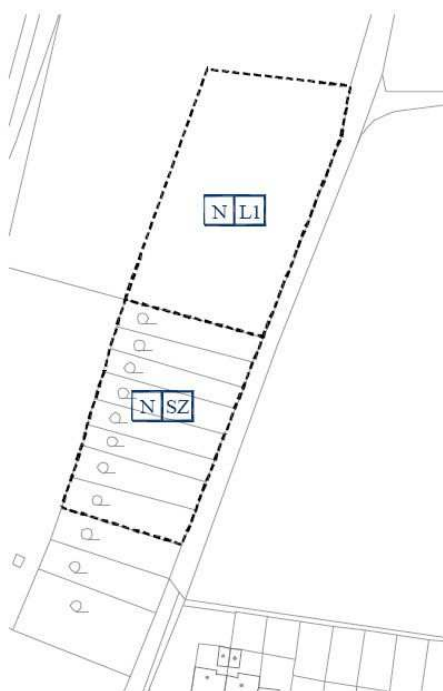





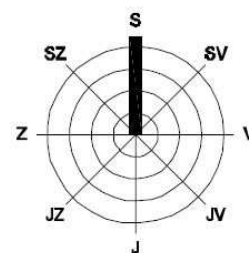
Dodatek k legendě:

-  plochy bytové zástavby RD včetně přilehlých zahrad (B15) navržené změnou RJ2
-  plochy, o které byly zmenšeny návrhové plochy B8, B9 a B10 změnou RJ2
-  zrušení návrhových ploch bydlení a doprovodné zeleně nahrazení plochami orné půdy (B8,B9) a plochami remízků a sadů a zahrad (B10) dle dosavadního způsobu využití viz. detail členění v M 1: 2000



-  kód označující neurbanizované plochy sadů a zahrad
-  kód označující neurbanizované plochy orné půdy
-  kód označující neurbanizované plochy remízků

DETAIL ČLENĚNÍ  
M 1: 2000



ÚPM RÁJEC - JESTŘEBÍ  
změna RJ12  
Hlavní výkres / výřez, M 1: 5000

Příloha I/1