

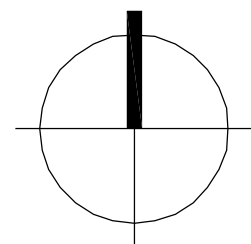


Dodatek k legendě:

- návrh hranice zastavitelného území vyplývající ze změny RJ8
-  zrušení části plochy bydlení v rodinných domech B1 vyplývající ze změny RJ8
-  zrušení části napojení návrhové plochy na vodovod vyplývající ze změny RJ8

ÚPN MĚSTA RÁJEC - JESTŘEBÍ, změna RJ8
Hlavní výkres
Zásobování vodou / M 1: 5000



Příloha č.5