


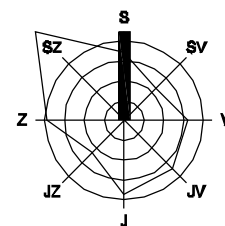


Legenda (vyplývající ze změny č. IV):

-  hranice řešeného území
-  návrh plochy smíšené obytné
-  návrh vodovodního řadu

ÚPn obce RUDICE - změna č. IV
 Hlavní výkres / Zásobování vodou
 výřez, M 1: 2 000



Příloha I.2