


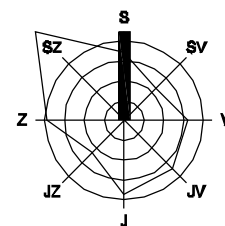


Legenda (vyplývající ze změny č. IV):

-  hranice řešeného území
-  návrh plochy smíšené obytné
-  VPS 10 - vybudování veřejného prostranství

ÚPn obce RUDICE - změna č. IV
 Veřejně prospěšné stavby
 výřez, M 1: 2 000



Příloha I.7