



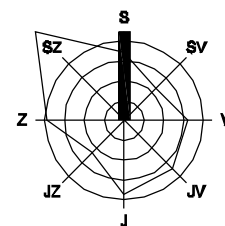


Legenda (vyplývající ze změny č. VIII):

- | | |
|---|--|
|  | hranice řešeného území |
|  | návrh zastavitelné plochy smíšené obytné |
|  | návrh nezastavitelné plochy zahrad specifických |
|  | návrh zastavitelné plochy veřejných prostranství |

ÚPn obce RUDICE - změna č. VIII
 Širší vztahy - technická infrastruktura
 výřez, M 1: 10 000



Příloha II.2