
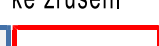

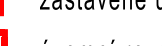





## ZÁKLADNÍ ČLENĚNÍ ÚZEMÍ - výkres změny

**LEGENDA**

		zastavěné území
		územní rezerva
		zastavitelná plocha

 hranice řešeného území

<b>Změna č.1 územního plánu Újezd u Černé Hory</b>		 atelier ERA urbanismus a architektura architekt Zbyněk Pech
<b>ZÁKLADNÍ ČLENĚNÍ ÚZEMÍ - výkres změny</b>		
OBJEDNATEL: OBEC ÚJEZD U ČERNÉ HORY PORÍZOVATEL: MĚSTSKÝ ÚŘAD BLANSKO, ODBOR STAVEBNÍ ÚŘAD oddělení územního plánování a regionálního rozvoje		ČÍSLO PARE:
ZHOTOVITEL: ING.ARCH. ZBYNĚK PECH		
SPOLUPRÁCE:		
ÚPD: ÚZEMNÍ PLÁN	DATUM: 10/2023	MÉŘÍTKO: 1:5 000
		ČÍSLO VÝKRESU:

Podkladový podklad je katastrální mapa, pozemkový ÚČEK 19-02/23. Tisknuti listu č. 10 z 106 podrobnosti a zmenšených stranek ÚČEK.