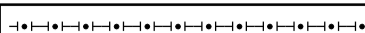
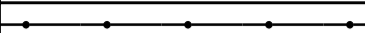






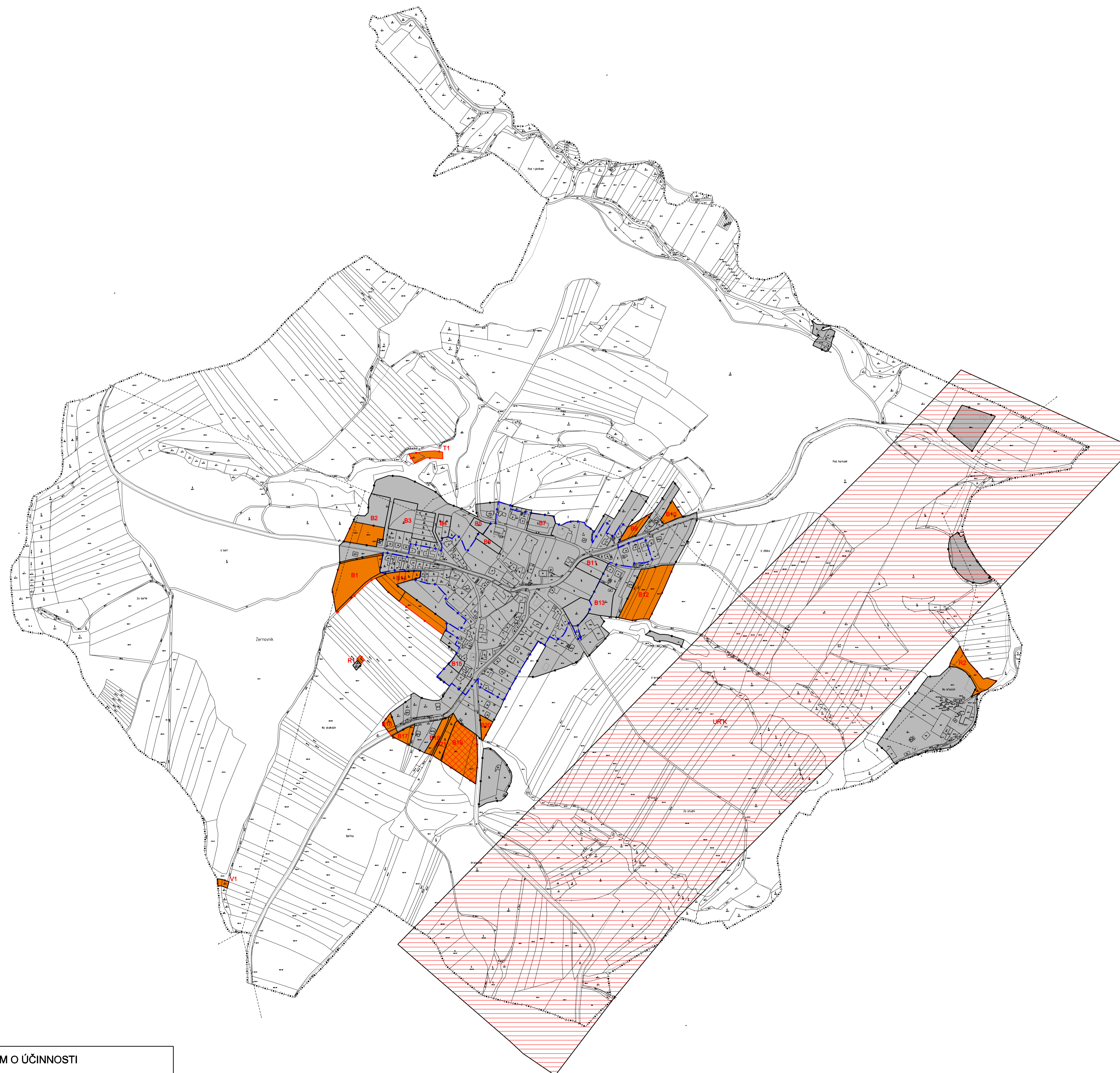


LEGENDA:

	HRANICE ÚZEMÍ OBCE
	HRANICE ZASTAVĚNÉHO ÚZEMÍ
	HRANICE ZASTAVITELNÝCH PLOCH
	HRANICE INTRAVILÁNU K 1. 9. 1986
	ZASTAVĚNÉ ÚZEMÍ (dle § 58 zákona č. 183/2008 Sb. ve znění pozdějších předpisů)
	ZASTAVITELNÉ PLOCHY
	PLOCHY, VE KTERÝCH BUDE ULOŽENO PROVĚŘENÍ ZMĚN JEJICH VYUŽITÍ ÚZEMNÍ STUDIÍ
	ÚZEMNÍ REZERVY



Spolufinancováno Jihomoravským krajem

ÚZEMNÍ PLÁN ŽERNOVNÍK

VÝKRES:	VÝKRES ZÁKLADNÍHO ČLENĚNÍ ÚZEMÍ	1:5 000
POŘIZOVATEL:	MĚSTSKÝ ÚŘAD BLANSKO	1
ZPRACOVATEL:	STUDIO REGION, S.R.O. IČ: 276 81 921, ZELNÁ 104/13, 619 00 BRNO	
VEDOUČÍ PROJEKTANT:	ING. ARCH. MILOSLAV SOHR, Ph.D.	
DATUM:	LEDEN 2014	

ZÁZNAM O ÚČINNOSTI

Označení správního orgánu, který územní plán vydal:	Zastupitelstvo obce Žernovnick
Datum nabytí účinnosti:	
Oprávněná úřední osoba pořizovatele: Jméno a příjmení: Ing. arch. Jiří Kouřil Funkce: Vedoucí oddělení MAÚ Blansko, odd. ÚP a RR Stavebního úřadu Blansko Podpis:	Otisk úředního razítka: